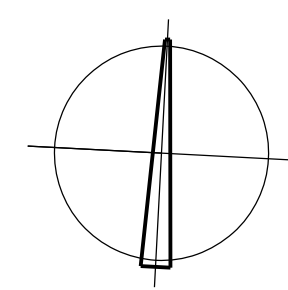
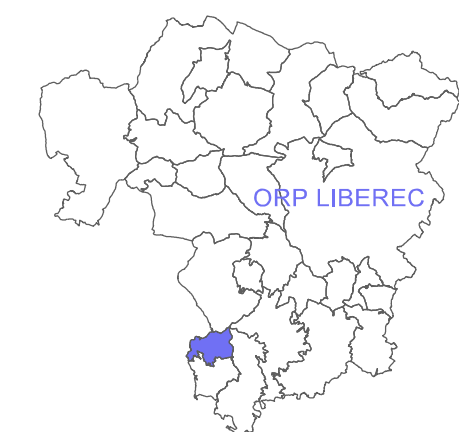
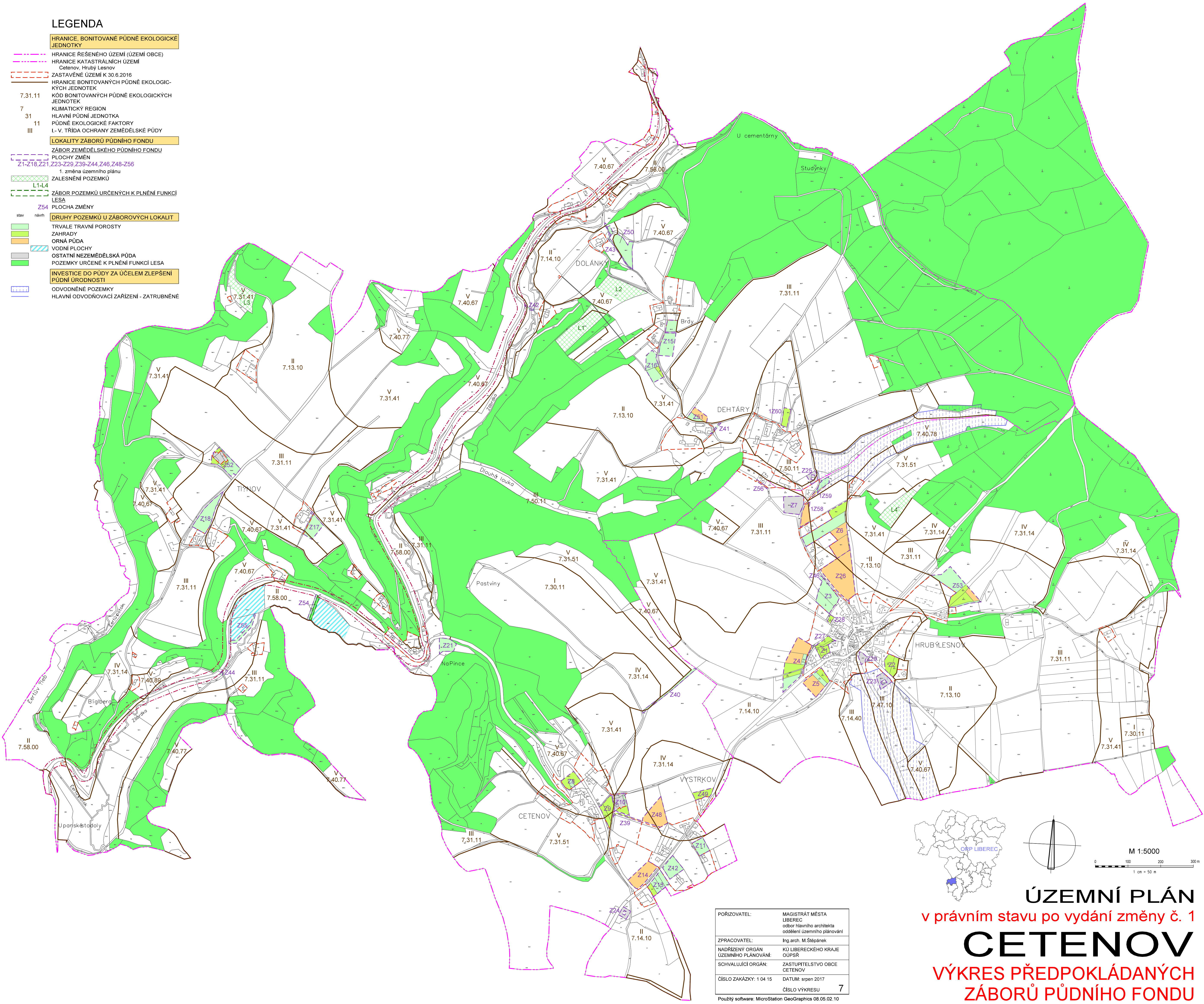


LEGENDA

- HRANICE ŘEŠENÉHO ÚZEMÍ (ÚZEMÍ OBCE)
- HRANICE KATASTRÁLNÍCH ÚZEMÍ
Cetenov, Hrubý Lesnov
- ZASTAVĚNÉ ÚZEMÍ K 30.6.2016
- HRANICE BONITOVANÝCH PŮDNĚ EKOLOGICKÝCH JEDNOTEK
- 7.31.11 KÓD BONITOVANÝCH PŮDNĚ EKOLOGICKÝCH JEDNOTEK
- 7 KLIMATICKÝ REGION
- 31 HLAVNÍ PŮDNÍ JEDNOTKA
- 11 PŮDNĚ EKOLOGICKÉ FAKTORY
- III I.-V. TRÍDA OCHRANY ZEMĚDĚLSKÉ PŮDY
- LOKALITY ZÁBORŮ PŮDNÍHO FONDU
- ZÁBOR ZEMĚDĚLSKÉHO PŮDNÍHO FONDU
- PLOCHY ZMĚN
Z1-Z18, Z21, Z23-Z29, Z39-Z44, Z46, Z48-Z56
- 1. změna územního plánu
- ZALESNĚNÍ POZEMKŮ
- L1-L4
- ZÁBOR POZEMKŮ URČENÝCH K PLNĚNÍ FUNKCI LESA
- Z54 PLOCHA ZMĚN
- Z54
- DRUHY POZEMKŮ U ZÁBOROVÝCH LOKALIT
- TRVALE TRAVNÍ POROSTY
- ZAHRADY
- ORNÁ PŮDA
- VODNÍ PLOCHY
- OSTATNÍ NEZEMĚDĚLSKÁ PŮDA
- POZEMKY URČENÉ K PLNĚNÍ FUNKCI LESA
- INVESTICE DO PŮDY ZA ÚČELEM ZLEPŠENÍ PŮDNÍ ÚRODNOSTI
- ODVODNĚNÉ POZEMKY
- HLAVNÍ ODVODNOVACÍ ZARÍZENÍ - ZATRUBNĚNÉ



M 1:5000
0 100 200 300 m
1 cm = 50 m

POŘIZOVATEL:	MAGISTRÁT MĚSTA LIBEREC odbor hlavního architekta oddělení územního plánování
ZPRACOVATEL:	Ing. arch. M. Štěpánek
NADŘÍZENÝ ORGÁN:	KÚ LIBERECÉHO KRAJE OÚPSŘ
SCHVALUJÍCÍ ORGÁN:	ZASTUPITELSTVO OBCE CETENOV
ČÍSLO ZAKÁZKY: 1 04 15	DATUM: srpen 2017
	ČÍSLO VÝKRESU 7
Použitý software: MicroStation GeoGraphics 08.05.02.10	

ÚZEMNÍ PLÁN
v právním stavu po vydání změny č. 1
CETENOV
VÝKRES PŘEDPOKLÁDANÝCH
ZÁBORŮ PŮDNÍHO FONDU