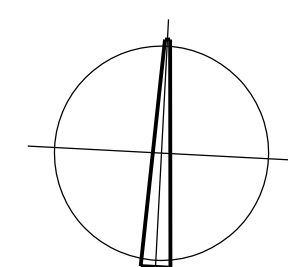
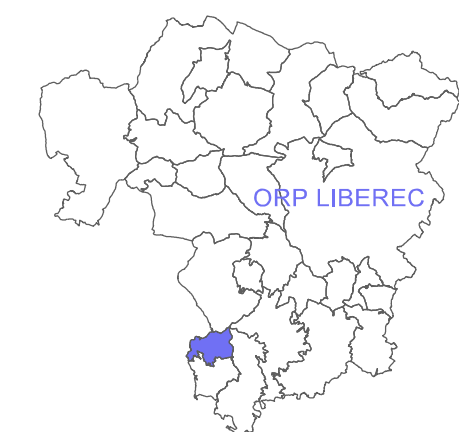
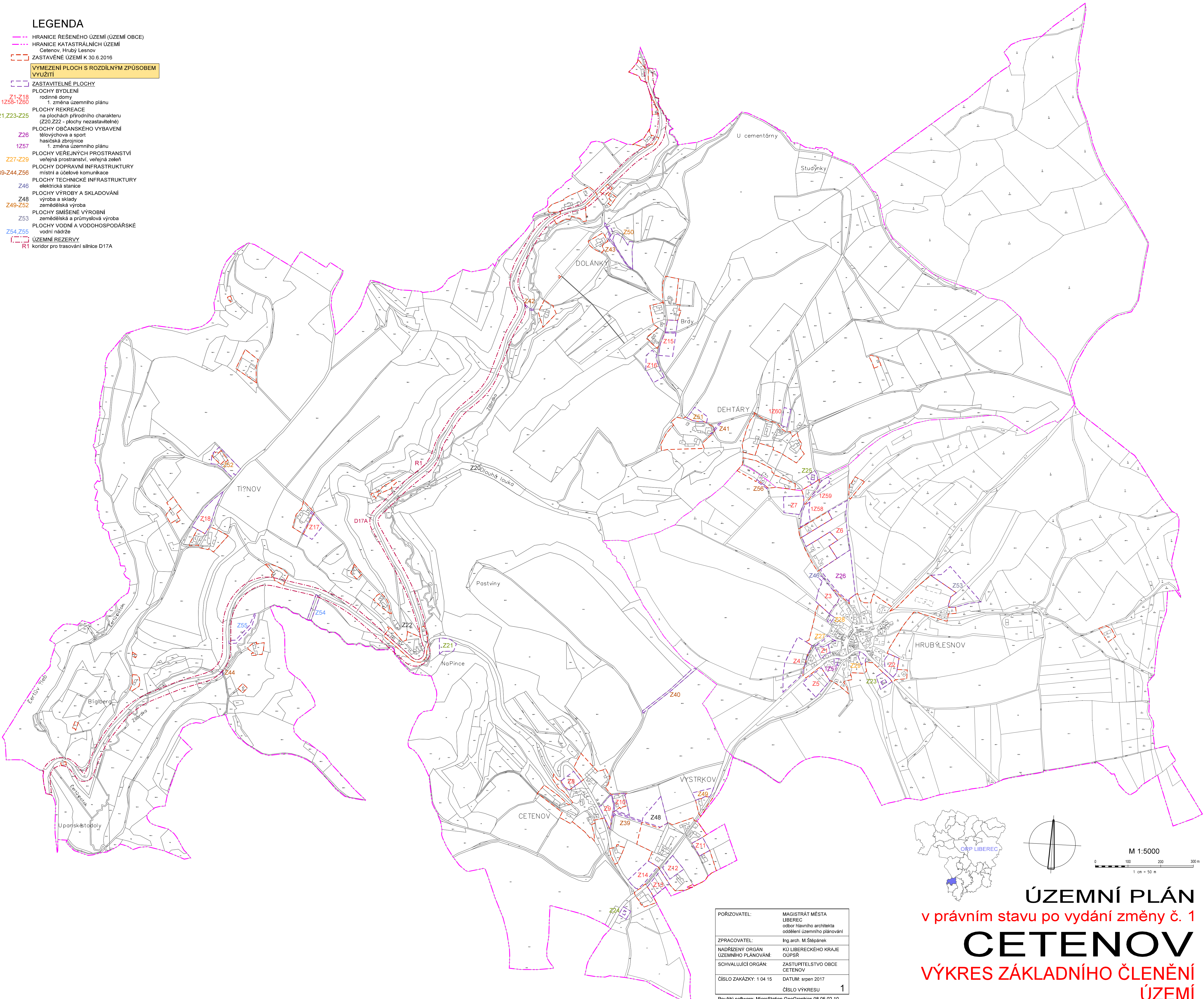


LEGENDA

- HRANICE ŘEŠENÉHO ÚZEMÍ (ÚZEMÍ OBCE)
- HRANICE KATASTRÁLNÍCH ÚZEMÍ
Cetenov, Hrubý Lesnov
- ZASTAVĚNÉ ÚZEMÍ K 30.6.2016
- VYMEZENÍ PLOCH S ROZDÍLNÝM ZPŮSOBEM VYUŽITÍ
- ZASTAVITELNÉ PLOCHY
- PLOCHY BYDLENÍ
rodinné domy
1. změna územního plánu
- Z1-Z18
1258-1260 PLOCHY REKREACE
na plochách přírodního charakteru
(Z20, Z22 - plochy nezastavitelné)
- Z26 PLOCHY OBČANSKÉHO VYBAVENÍ
tělovýchova a sport
hasičská zbrojnice
1. změna územního plánu
- 1257 PLOCHY VEŘEJNÝCH PROSTRANSTVÍ
veřejná prostranství, veřejná zeleň
- Z27-Z29 PLOCHY DOPRAVNÍ INFRASTRUKTURY
místní a účelové komunikace
- Z39-Z44, Z56 PLOCHY TECHNICKÉ INFRASTRUKTURY
elektrická stanice
- Z46 PLOCHY VÝROBY A SKLADOVÁNÍ
výroba a sklady
- Z48 PLOCHY VÝROBY
zemědělská výroba
- Z49-Z52 PLOCHY SMÍŠENÉ VÝROBNÍ
zemědělská a průmyslová výroba
- Z53 PLOCHY VODNÍ A VODOHOSPODÁŘSKÉ
vodní nádrže
- Z54, Z55 ÚZEMNÍ REZERVY
- R1 koridor pro trasování silnice D17A



M 1:5000
0 100 200 300 m
1 cm = 50 m

POŘIZOVATEL:	MAGISTRÁT MĚSTA LIBEREC odbor hlavního architekta oddělení územního plánování
ZPRACOVATEL:	Ing. arch. M. Štěpánek
NADŘÍZENÝ ORGÁN ÚZEMNÍHO PLÁNOVÁNÍ:	KÚ LIBERECKÉHO KRAJE OÚPSŘ
SCHVALUJÍCÍ ORGÁN:	ZASTUPITELSTVO OBCE CETENOV
ČÍSLO ZAKÁZKY: 1 04 15	DATUM: srpen 2017
	ČÍSLO VÝKRESU 1

Použitý software: MicroStation GeoGraphics 08.05.02.10

ÚZEMNÍ PLÁN
v právním stavu po vydání změny č. 1
CETENOV
VÝKRES ZÁKLADNÍHO ČLENĚNÍ
ÚZEMÍ