







-  HRANICE KATASTRÁLNÍHO ÚZEMÍ
-  HRANICE ZASTAVĚNÉHO ÚZEMÍ
-  HRANICE ZASTAVITELNÉHO ÚZEMÍ
-  HRANICE ŘEŠENÉHO ÚZEMÍ
-  POZEMKY VODNÍCH PLOCH A TOKŮ
-  POZEMKY PĚŠÍCH STEZEK A CHODNÍKŮ
-  POZEMKY KOMUNIKACÍ ZKLIDNĚNÝCH SMÍŠENÝCH
-  POZEMKY KOMUNIKACÍ VYHRAZENÝCH
-  POZEMKY ODSTAVNÝCH MÍST, PARKOVIŠŤ
-  POZEMKY KOMUNIKACE ZEMĚDĚLSKÉ
-  POZEMKY SPORTU - HRŠTĚ
-  POZEMKY SIDELNÍ ZELENĚ VEŘEJNÉ
-  POZEMKY SIDELNÍ ZELENĚ OCHRANNÉ
-  POZEMKY KRAJINNÉ ZELENĚ OCHRANNÉ
-  POZEMKY OBYTNÉ
-  OZNAČENÍ HLAVNÍCH ČÁSTÍ
-  ULIČNÍ BLOKY - OZNAČENÍ
-  STAVEBNÍ PARCELE - OZNAČENÍ
-  VÝMĚRY PARCELE - m
-  SCHÉMA DOMU - 14 x 8 m A GARÁŽE - 6 x 8 m
-  STAVEBNÍ REGULACI ČÁRA PEVNÁ / HRANICE ZÁSTAVBY
-  ZÁKLADNÍ KÓTY - m
-  VSTUPNÍ SMĚR
-  VYSOKÁ ZELENĚ - DŘEVINY
-  KORIDOR PŘELOŽKY STÁVAJÍCÍHO ELEKTROVEDENÍ
-  SBĚR TRÍDĚNÉHO ODPADU - DOCHÁZKA 150M
-  POPISOVÉ ZNAČENÍ PRVKŮ PRO TEXT

