

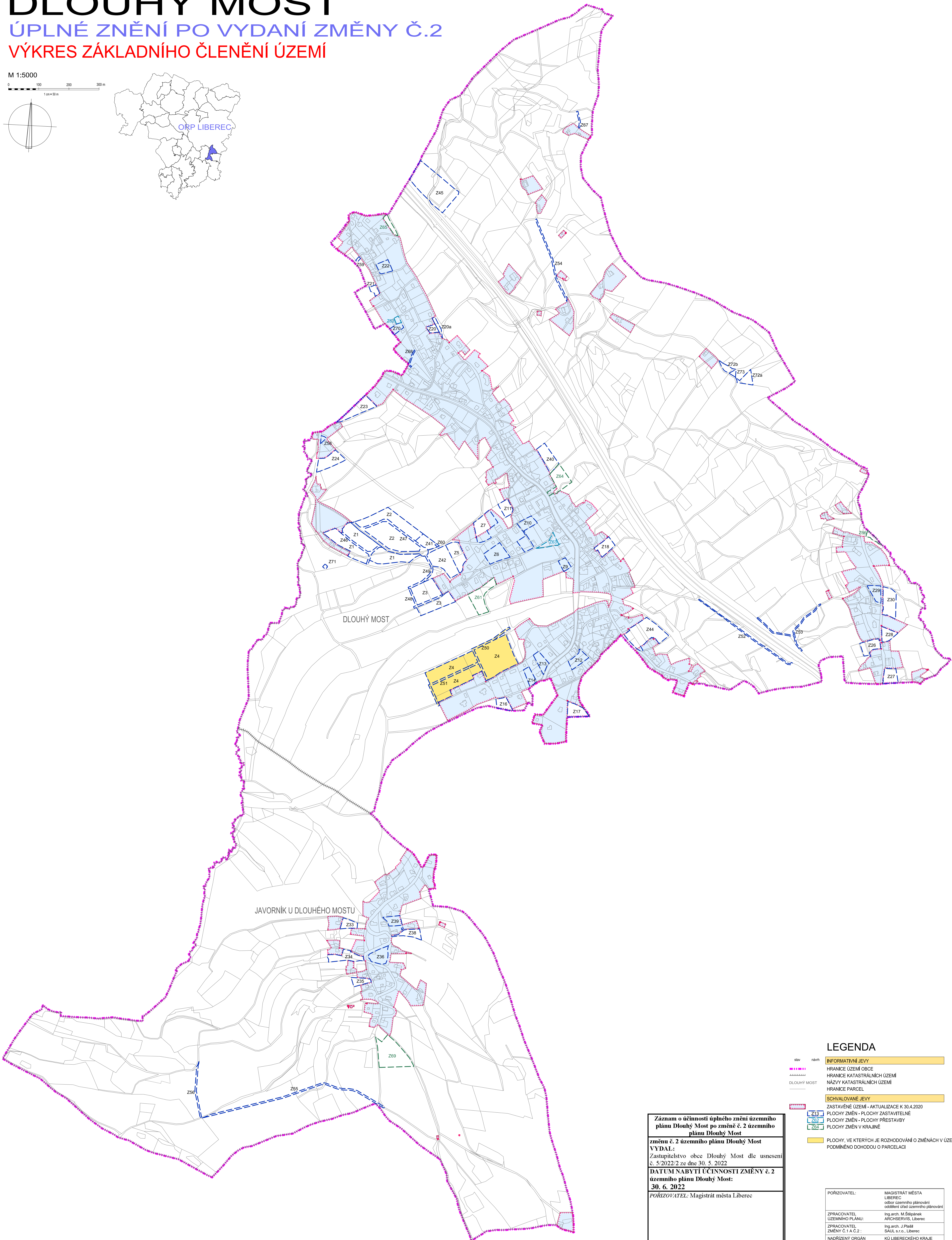
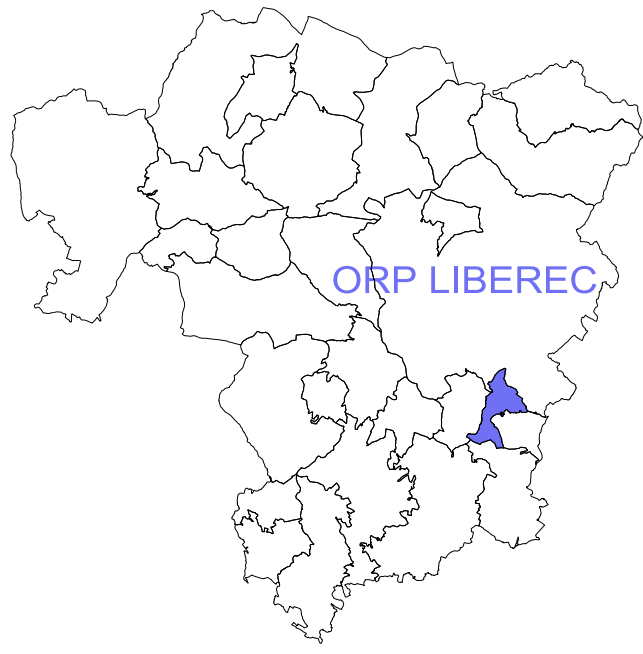
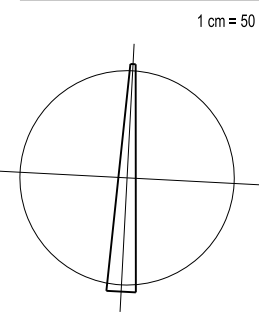
ÚZEMNÍ PLÁN DLOUHÝ MOST

ÚPLNÉ ZNĚNÍ PO VYDÁNÍ ZMĚNY Č.2

VÝKRES ZÁKLADNÍHO ČLENĚNÍ ÚZEMÍ

M 1:5000

0 100 200 300 m



LEGENDA

| stav | název | INFORMATIVNÍ JEVI |
|-------|-----------------------------|--|
| ----- | HRANICE ÚZEMÍ OBCE | ZASTAVĚNÉ ÚZEMÍ - AKTUALIZACE K 30.4.2020 |
| ----- | HRANICE KATASTRÁLNÍCH ÚZEMÍ | |
| ----- | NÁZVY KATASTRÁLNÍCH ÚZEMÍ | |
| ----- | HRANICE PARCEL | |
| ----- | DLOUHÝ MOST | ZASTAVĚNÉ ÚZEMÍ - AKTUALIZACE K 30.4.2020 |
| ----- | JAVORNÍK U DLOUHÉHO MOSTU | |
| ----- | ORP LIBEREC | |
| ----- | DLOUHÝ MOST | PLOCHY ZMĚN - PLOCHY ZASTAVITELNÉ |
| ----- | JAVORNÍK U DLOUHÉHO MOSTU | PLOCHY ZMĚN - PLOCHY PŘESTAVBY |
| ----- | ORP LIBEREC | PLOCHY ZMĚN V KRAJINĚ |
| ----- | DLOUHÝ MOST | PLOCHY, VE KTERÝCH JE ROZHODOVÁNÍ O ZMĚNÁCH V ÚZEMÍ PODMÍNĚNO DOHODOU O PARCELACI |

Záznam o účinnosti úplného znění územního plánu Dlouhý Most po změně č. 2 územního plánu Dlouhý Most
změnu č. 2 územního plánu Dlouhý Most
 VYDAL:
 Zastupitelstvo obce Dlouhý Most dle usnesení
 č. 5/2022/2 ze dne 30. 5. 2022.
DATUM NABYTÍ ÚČINNOSTI ZMĚNY Č. 2
územního plánu Dlouhý Most:
30. 6. 2022
 POŘIZOVATEL: Magistrát města Liberec

Radim Stanka
 oprávněná úřední osoba pořizovatele, Odbor územního plánování

| | |
|--|--|
| POŘIZOVATEL: | MAGISTRÁT MĚSTA LIBEREC odbor územního plánování odštěpení úřadu územního plánování |
| ZPRACOVATEL ÚZEMNÍHO PLÁNU: | Ing. arch. M. Štěpánek ARCHSERVIS, Liberec |
| ZPRACOVATEL ZMĚNY Č.1 A Č.2: | Ing. arch. J. Plaščík SAUL s.r.o., Liberec |
| NADŘÍZENÝ ORGÁN ÚZEMNÍHO PLÁNOVÁNÍ: | KU LIBERECKEHO KRAJE OU/PSR |
| SCHVÁLILCI ORGÁN: | ZASTUPITELSTVO OBCE DLOUHÝ MOST |
| ČÍSLO ZAKÁZKY: 008/2021 | DATUM: květen 2022 |
| | ČÍSLO VÝKRESU |