

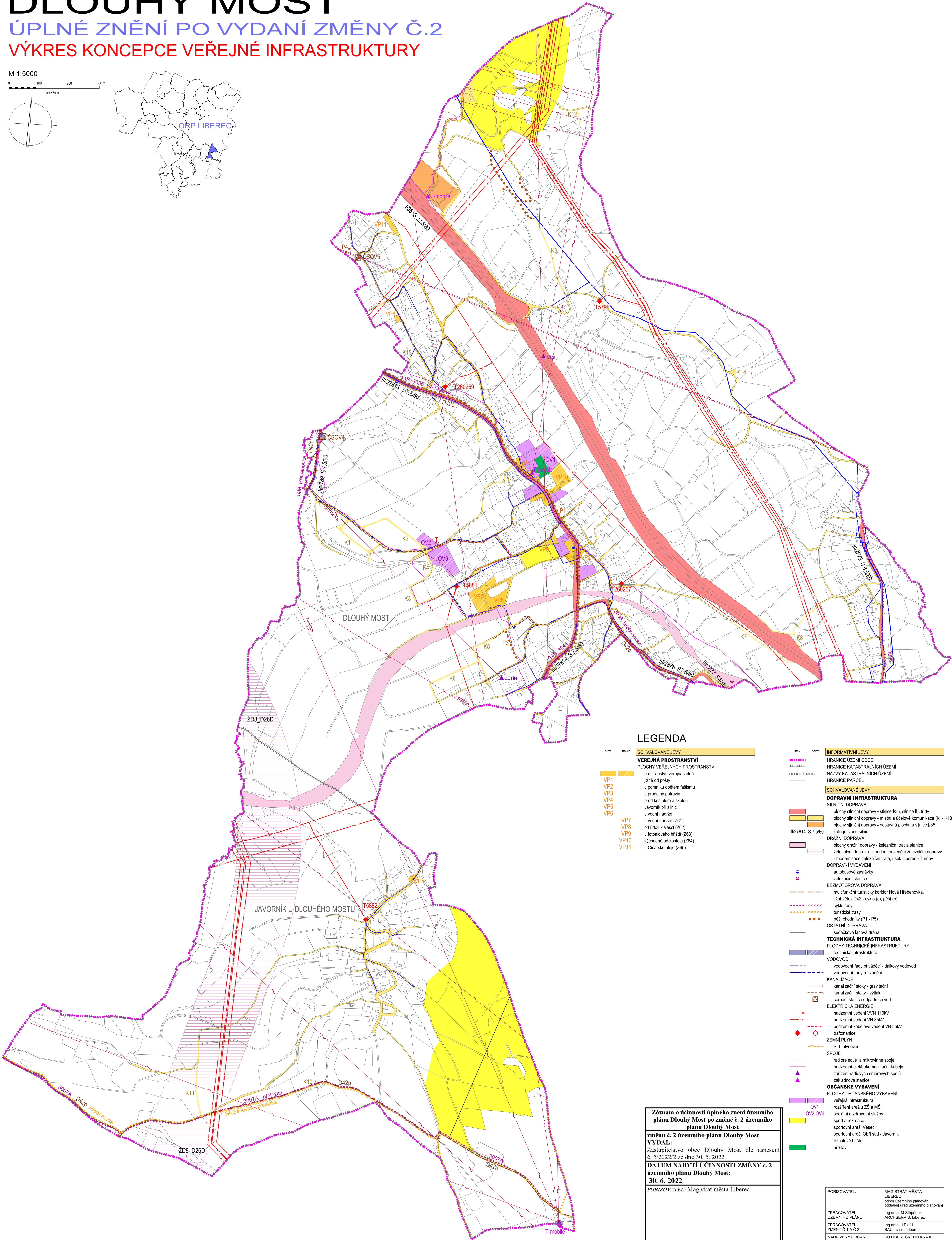
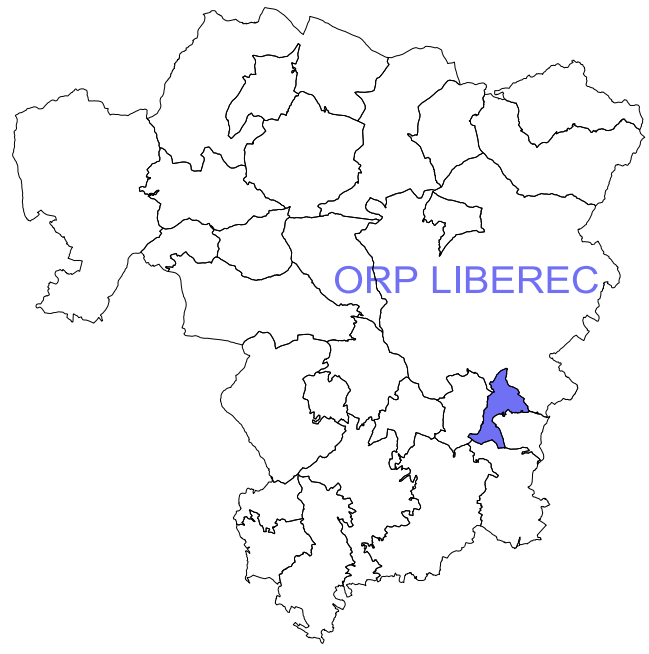
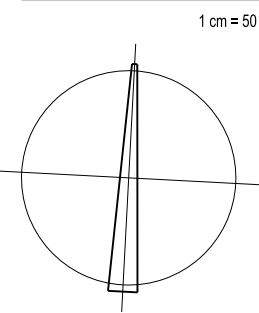
ÚZEMNÍ PLÁN DLOUHÝ MOST

ÚPLNÉ ZNĚNÍ PO VYDANÍ ZMĚNY Č.2

VÝKRES KONCEPCE VEŘEJNÉ INFRASTRUKTURY

M 1:5000

0 100 200 300 m



LEGENDA

stav	návrh	SCHVALOVANÉ JEVI	stav	návrh	INFORMATIVNÍ JEVI
		VEŘEJNÁ PROSTRANSTVÍ FLOCHY VEŘEJNÝCH PROSTRANSTVÍ			HRANICE ÚZEMÍ OBCE HRANICE KATASTRÁLNÍCH ÚZEMÍ NÁZVY KATASTRÁLNÍCH ÚZEMÍ HRANICE PARCEL
		prostranství, veřejná zeleň jižně od pošty u pomníku obětem fašismu u prodejny potravin před kostelem a školou Javorník při silnici u vodní nádrže			SCHVALOVANÉ JEVI DOPRAVNÍ INFRASTRUKTURA
VP1		VP7			SILNIČNÍ DOPRAVA
VP2		VP8			plochy silniční dopravy - silnice I/35, silnice III, třídy
VP3		VP9			plochy silniční dopravy - místní a úbočtové komunikace (K1-K13)
VP4		VP10			plochy silniční dopravy - ostatní plocha u silnice I/35
VP5		VP11			III/27814 S 7,5/60
VP6					DRÁŽNÍ DOPRAVA
					plochy drážní dopravy - železniční tratě a stanice
					železniční doprava - koridor konvenční železniční dopravy
					- modernizace železniční tratě, úsek Liberec - Turnov
					DOPRAVNÍ VYBAVENÍ
					autobusové zastávky
					železniční stanice
					BEZMOTOROVÁ DOPRAVA
					multifunkční turistický koridor Nová Htebenovka,
					jižní větev D42 - cyklo (c), pěší (p)
					cyklotrasy
					turistické trasy
					pěší chodníky (P1 - P5)
					OSTATNÍ DOPRAVA
					sedáková lanová dráha
					TECHNICKÁ INFRASTRUKTURA
					FLOCHY TECHNICKÉ INFRASTRUKTURY
					technická infrastruktura
					VODOVOD
					vodovodní řady přiváděcí - dálkový vodovod
					vodovodní řady rozváděcí
					KANALIZACE
					kanalizační stoky - gravitační
					kanalizační stoky - výtlak
					čerpací stanice odpadních vod
					ELEKTRICKÁ ENERGIE
					nadzemní vedení VN 110kV
					nadzemní vedení VN 35kV
					podzemní kabelové vedení VN 35kV
					trafostanice
					ZEMNÍ PLYN
					STL plynovod
					SPOJE
					radioreléové a mikrovlnné spoje
					podzemní elektrokomenikační kabely
					zařízení radiových směrových spojů
					základnová stanice
					OBČANSKÉ VYBAVENÍ
					FLOCHY OBČANSKÉHO VYBAVENÍ
					veřejná infrastruktura
					rozšíření areálu ZŠ a MŠ
					OV1
					OV2-OV4
					sociální a zdravotní služby
					sportovní areál Vesec
					sportovní areál Obřít sud - Javorník
					fotbalové hřiště
					hřištvo

Záznam o účinnosti úplného znění územního plánu Dlouhý Most po změně č. 2 územního plánu Dlouhý Most
VYDAL:
 Zastupitelstvo obce Dlouhý Most dle usnesení č. 5/2022/2 ze dne 30. 5. 2022
DATUM NABÝTÍ ÚČINNOSTI ZMĚNY Č. 2 územního plánu Dlouhý Most:
30. 6. 2022
POŘIZOVATEL: Magistrát města Liberec

Radim Stanka
 oprávněná úřední osoba pořizovatele, Odbor územního plánování

POŘIZOVATEL:	MAGISTRÁT MĚSTA LIBEREC
ZPRACOVATEL ÚZEMNÍHO PLÁNU:	Ing.arch. M.Štěpánek ARCHSERVIS, Liberec
ZPRACOVATEL ZMĚNY Č.1 A Č.2:	Ing.arch. J.Plašil SAUL s.r.o., Liberec
NADŘÍZENÝ ORGÁN ÚZEMNÍHO PLÁNOVÁNÍ:	KU LIBERECÉHO KRAJE OUPŠR
SCHVALUJÍCÍ ORGÁN:	ZASTUPITELSTVO OBCE DLOUHÝ MOST
ČÍSLO ZAKÁZKY:	008/2021
DATUM:	květen 2022
ČÍSLO VÝKRESU:	3