
































































# ÚZEMNÍ PLÁN - ODŮVODNĚNÍ ZMĚNY Č.2

# DLOUHÝ MOST

## KOORDINAČNÍ VÝKRES

### LEGENDA 2

plochy stabilizované	plochy změn	SCHVALOVANÉ JEVY	stav	návrh	SCHVALOVANÉ JEVY
		<b>PLOCHY S ROZDÍLNÝM ZPŮSOBEM VYUŽITÍ</b>			
		<b>PLOCHY BYDLENÍ</b>			
		bydlení hromadné			
		bydlení individuální			
		<b>PLOCHY REKREACE</b>			
		plochy rodinné rekreace			
		<b>PLOCHY OBČANSKÉHO VYBAVENÍ</b>			
		veřejná infrastruktura			
		sport a rekreace			
		komerční vybavení			
		hřbitov			
		<b>PLOCHY SMÍŠENÉ</b>			
		plochy smíšené obytné			
		<b>PLOCHY VÝROBY A SKLADOVÁNÍ</b>			
		výroba a sklady			
		zemědělská výroba			
		<b>PLOCHY DOPRAVNÍ INFRASTRUKTURY</b>			
		silniční doprava - silnice I/35, silnice III. třídy			
		silniční doprava - místní a účelové komunikace			
		silniční doprava - odstavná plocha u silnice I/35			
		dražní doprava - železniční trať a stanice			
		<b>PLOCHY TECHNICKÉ INFRASTRUKTURY</b>			
		technická infrastruktura			
		<b>PLOCHY VEŘEJNÝCH PROSTRANSTVÍ</b>			
		prostranství, veřejná zeleň			
		<b>PLOCHY VODNÍ A VODOHOSPODÁŘSKÉ</b>			
		vodní plochy a toky			
		<b>PLOCHY ZEMĚDĚLSKÉ</b>			
		orná půda a trvalé travní porosty			
		zahrady			
		<b>PLOCHY LESNÍ</b>			
		plochy lesní			
		<b>PLOCHY PŘÍRODNÍ</b>			
		plochy přírodní			
		<b>PLOCHY MIMOLESNÍ ZELENĚ</b>			
		krajinná zeleň			
stav	návrh	<b>ÚSES</b>			
		biokoridor nadregionálního významu			
		lokální biocentra			
		lokální biokoridory			
		<b>ASANACE</b>			
		plochy k asanaci			
		<b>TECHNICKÁ INFRASTRUKTURA</b>			
		vodovodní řady přívaděcí - dálkový vodovod			
		vodovodní řady rozváděcí			
		kanalizační stoky - gravitační			
		kanalizační stoky - výtlač			
		čerpací stanice odpadních vod			
		nadzemní vedení VVN 110kV			
		nadzemní vedení VN 35kV			
		podzemní kabelové vedení VN 35kV			
		trafostanice			
		STL plynovod			
		radioreléové a mikrovlnné spoje			
		podzemní elektrokomunikační kabely			
		zařízení radiových směrových spojů			
		základnová stanice			
		<b>INFORMATIVNÍ JEVY</b>			
		<b>VBÍRANÉ LIMITY VYUŽITÍ ÚZEMÍ</b>			
		<b>DOPRAVNÍ INFRASTRUKTURA</b>			
		ochranné pásmo železniční trati a stanice			
		ochranné pásmo silnic I. a III. třídy			
		ochranné pásmo lanových drah			
		ochranné pásmo přibližovacích prostorů letiště			
		<b>TECHNICKÁ INFRASTRUKTURA - vodní hospodářství</b>			
		ochranné pásmo vodního zdroje III. stupně			
		<b>TECHNICKÁ INFRASTRUKTURA - energetika a spoje</b>			
		ochranné pásmo nadzemního vedení elektrické energie VVN, VN a trafostanic			
		ochranné pásmo elektronických komunikačních zařízení			
		<b>KULTURNÍ HODNOTY A PAMÁTKOVÁ PÉČE</b>			
		nemovitě kulturní památky			
		území archeologických nalezišť (ÚAN II.)			
		<b>HYDROLOGIE</b>			
		CHOPAV Severočeská křída			
		stanovené záplavové území			
		<b>PŮDNÍ FOND</b>			
		vzdálenost 50 m od okraje lesa			
		nezastavitelné pásmo - 24 m od okraje lesa			
		zařízení soustav plošného odvodnění			
		hlavní odvodňovací zařízení zatrubněná			
		<b>OCHRANA PŘÍRODY A KRAJINY</b>			
		NATURA 2000 - EVL Luční potok			
		Přírodní park Ještěd			
		významný krajinný prvek registrovaný / návrh rozšíření			
		významný krajinný prvek - návrh k registraci			

celé správní území obce je situováno v zájmovém území MO ČR