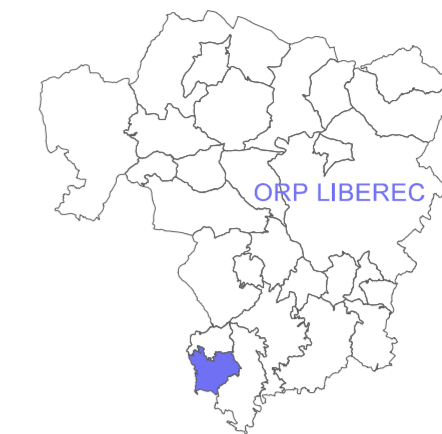
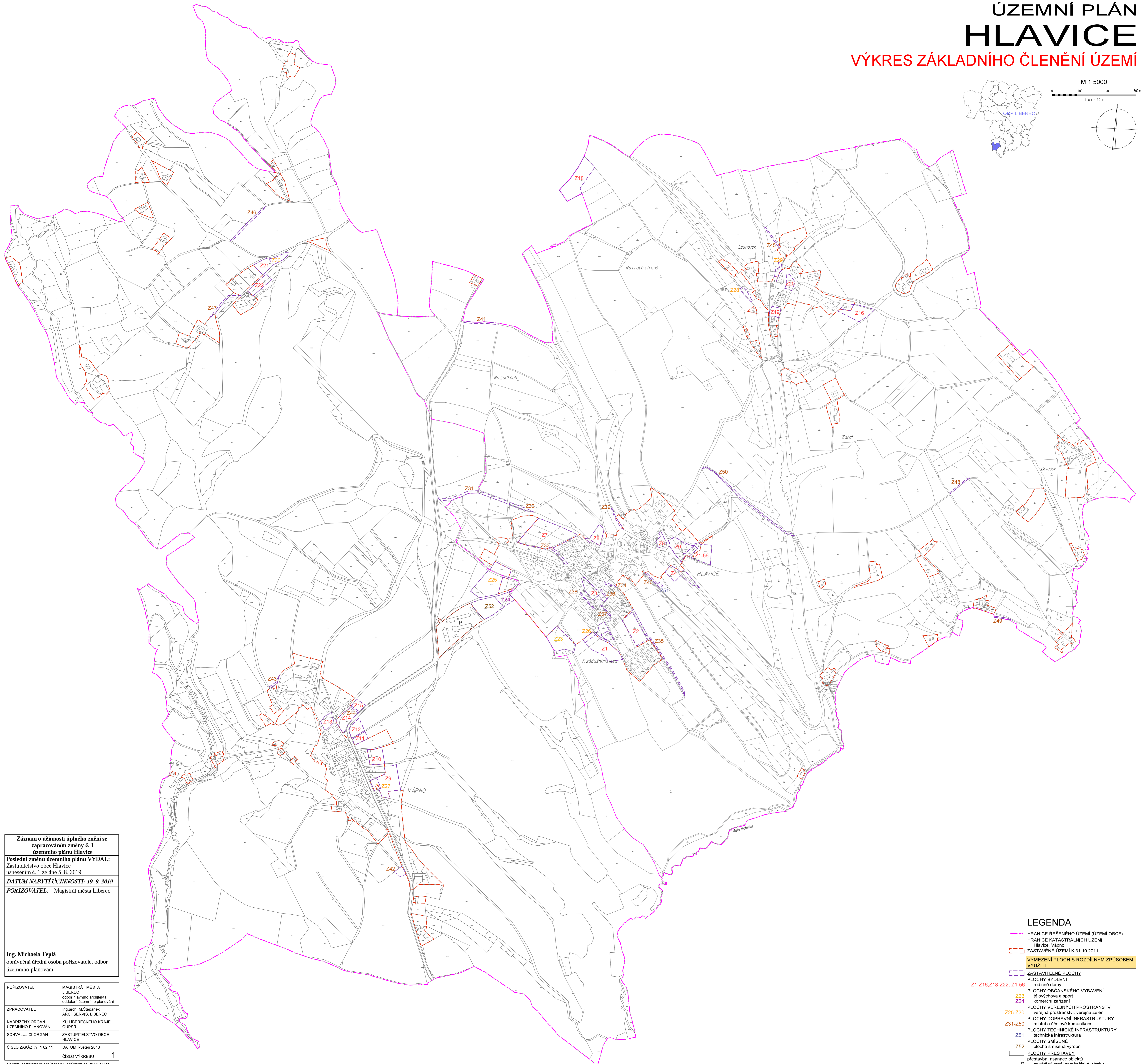
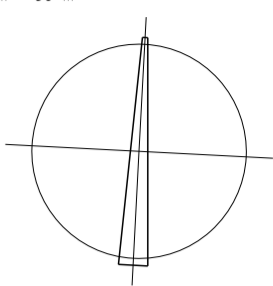


# ÚZEMNÍ PLÁN HLAVICE

## VÝKRES ZÁKLADNÍHO ČLENĚNÍ ÚZEMÍ



M 1:5000  
0 100 200 300 m  
1 cm = 50 m



**Záznam o účinnosti úplného znění se zpracováním změny č. 1 územního plánu Hlavice**  
**Poslední změnu územního plánu VYDAL:**  
 Zastupitelstvo obce Hlavice  
 usnesením č. 1 ze dne 5. 8. 2019  
**DATUM NABYTÍ ÚČINNOSTI: 19. 9. 2019**  
**PORIZOVATEL:** Magistrát města Liberec

**Ing. Michaela Teplá**  
 oprávněná úřední osoba pořizovatele, odbor  
 územního plánování

POŘIZOVATEL:	MAGISTRÁT MĚSTA LIBEREC
ZPRACOVATEL:	Ing.arch. M. Štěpánek ARCHSERVIS, LIBEREC
NADŘÍZENÝ ORGÁN ÚZEMNÍHO PLÁNOVÁNÍ:	KU LIBERECKÉHO KRAJE OUPSR
SCHVALUJÍCÍ ORGÁN:	ZÁSTUPITELSTVO OBCE HLAVICE
ČÍSLO ZAKÁZKY: 1 02 11	DATUM: květen 2013
	ČÍSLO VÝKRESU

### LEGENDA

- HRANICE ŘEŠENÉHO ÚZEMÍ (ÚZEMÍ OBCE)
- HRANICE KATASTRÁLNÍCH ÚZEMÍ  
Hlavice, Vápno
- ZASTAVĚNÉ ÚZEMÍ K 31.10.2011
- VYMEZENÍ PLOCH S ROZDÍLNÝM ZPŮSOBEM VYUŽITÍ**
- ZASTAVITELNÉ PLOCHY
- PLOCHY BYDLENÍ  
Z1-Z16, Z18-Z22, Z1-56  
rodinné domy
- PLOCHY OBČANSKÉHO VYBAVENÍ  
Z23  
tělocvičova a sportovní  
Z24  
komerční zařízení
- PLOCHY VEŘEJNÝCH PROSTRANSTVÍ  
Z25-Z30  
veřejná prostranství, veřejná zeleň
- PLOCHY DOPRAVNÍ INFRASTRUKTURY  
Z31-Z50  
místní a účelové komunikace
- PLOCHY TECHNICKÉ INFRASTRUKTURY  
Z51  
technická infrastruktura
- PLOCHY SMÍŠENÉ  
Z52  
plocha smíšená výrobní
- PLOCHY PŘESTAVBY  
P  
přestavba, asanace objektů  
opuštěný areál zemědělské výroby