

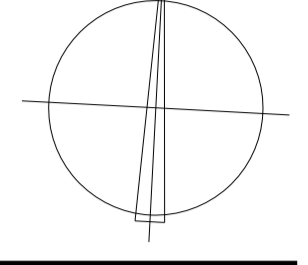
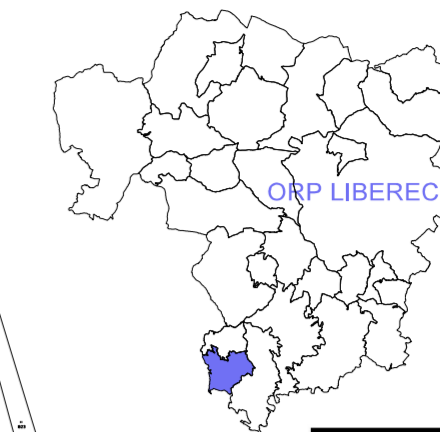
HLAVICE

VÝKRES VĚŘEJNĚ PROSPĚŠNÝCH, STAVEB, OPATŘENÍ A ASANACÍ

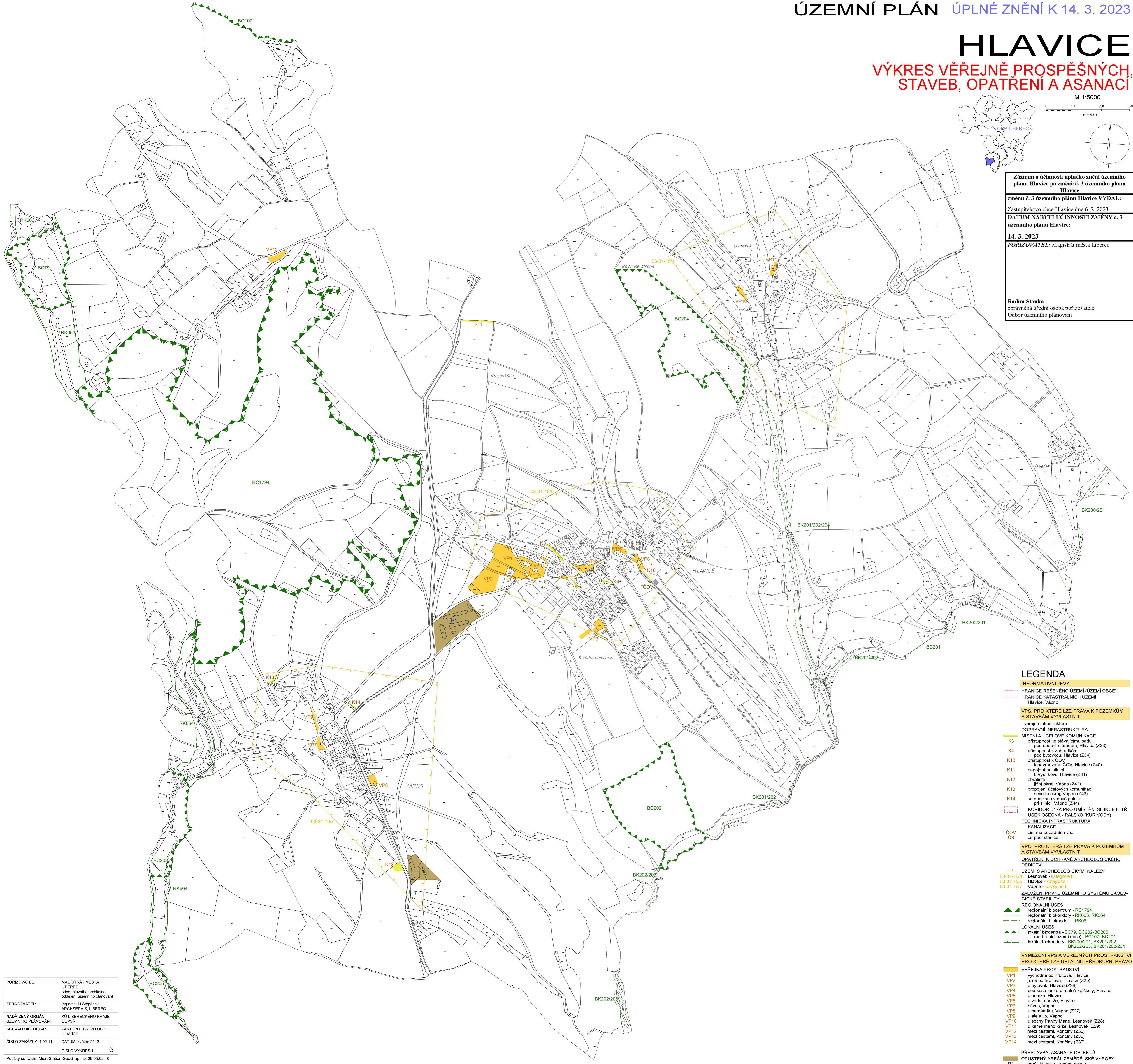
M 1:5000

0 100 200 300 m

1 cm = 50 m



Záznam o účinnosti úplného znění územního plánu Hlavice po změně č. 3 územního plánu Hlavice
změnu č. 3 územního plánu Hlavice VYDAL: Zastupitelstvo obce Hlavice dne 6. 2. 2023
DATUM NABYTÍ ÚČINNOSTI ZMĚNY č. 3 územního plánu Hlavice: 14. 3. 2023
POŘIZOVATEL: Magistrát města Liberec
Radim Stanka oprávněná úřední osoba pořizovatele Odbor územního plánování



LEGENDA

- INFORMATIVNÍ JEVY**
- HRANICE REŠENÉHO ÚZEMÍ (ÚZEMÍ OBCE)
 - HRANICE KATASTRÁLNÍCH ÚZEMÍ Hlavice, Vápno
- VPS, PRO KTERÉ LZE PŘÁVA K POZEMKŮM A STAVBÁM VYVLASTNIT**
- veřejná infrastruktura
- DOPRAVNÍ INFRASTRUKTURA**
- MÍSTNÍ A ÚČELOVÉ KOMUNIKACE
 - K3 přístupnost ke stávajícímu sadu pod obecním úřadem, Hlavice (Z33)
 - K4 přístupnost k zahradkám pod bytovkou, Hlavice (Z34)
 - K10 přístupnost k ČOV k navrhované ČOV, Hlavice (Z40)
 - K11 napojení na silnici k Vysádkovu, Hlavice (Z41)
 - K12 obrátěš
 - K13 jižní okraj, Vápno (Z42)
 - K14 propojení dotěných komunikací severní okraj, Vápno (Z43)
 - K14 komunikace v nové poloze při silnici, Vápno (Z44)
- KORIDOR D17A PRO UMÍSTĚNÍ SILNICE II. TR. ÚSEK OSEČNÁ - RALSKO (KURVODY)**
- TECHNICKÁ INFRASTRUKTURA**
- KANALIZACE čistění odpadních vod čerpací stanice
- ČOV**
- CS**
- VPO, PRO KTERÁ LZE PŘÁVA K POZEMKŮM A STAVBÁM VYVLASTNIT**
- OPATŘENÍ K OCHRANĚ ARCHEOLOGICKÉHO DĚDICTVÍ**
- ÚZEMÍ S ARCHEOLOGICKÝMI NÁLEZY
 - 03-31-15/4 Lesnověk - kategorie II
 - 03-31-15/5 Hlavice - kategorie II
 - 03-31-19/7 Vápno - kategorie II
- ZALOŽENÍ PRVKŮ ÚZEMNÍHO SYSTÉMU EKOLOGICKÉ STABILITY**
- REGIONÁLNÍ ÚSES**
- regionální biocentrum - RC1794
 - regionální biokoridory - RK663, RK664
 - regionální biokoridor - RK08
- LOKÁLNÍ ÚSES**
- lokální biocentra - BC79, BC202, BC205 (při hranici území obce) - BC107, BC201
 - lokální biokoridory - BK200/201, BK201/202, BK202/203, BK201/202/204
- VYMEZENÍ VPS A VEŘEJNÝCH PROSTRANSTVÍ, PRO KTERÉ LZE UPPLATNIT PŘEDKUPNÍ PRÁVO**
- VEŘEJNÁ PROSTRANSTVÍ**
- VP1 východně od hřbitova, Hlavice
 - VP2 jižně od hřbitova, Hlavice (Z25)
 - VP3 u bytovek, Hlavice (Z26)
 - VP4 pod kostelem a u mateřské školy, Hlavice
 - VP5 u potoka, Hlavice
 - VP6 u vodní nádrže, Hlavice
 - VP7 náves, Vápno
 - VP8 u památníku, Vápno (Z27)
 - VP9 u aleje lip, Vápno
 - VP10 u sochy Panny Marie, Lesnověk (Z28)
 - VP11 u kamenného kříže, Lesnověk (Z29)
 - VP12 mezi cestami, Končiny (Z30)
 - VP13 mezi cestami, Končiny (Z30)
 - VP14 mezi cestami, Končiny (Z30)
- PŘESTAVBA ASANACE OBJEKTŮ**
- OPUŠTĚNÝ AREÁL ZEMĚDĚLSKÉ VÝROBY
 - P1 areál, Hlavice - změna názvu

POŘIZOVATEL:	MAGISTRÁT MĚSTA LIBEREC
ZPRACOVATEL:	Ing. arch. M. Štěpánek, ARCHSERVIS, LIBEREC
NADŘÍZENÝ ORGÁN ÚZEMNÍHO PLÁNOVÁNÍ:	KÚ LIBERECÉHO KRAJE OÚPSR
SCHVÁLIL OŘGÁN:	ZASTUPITELSTVO OBCE HLAVICE
ČÍSLO ZAKÁZKY: 1 02 11	DATUM: květen 2012
	ČÍSLO VÝKRESU: 5

Použitý software: MicroStation GeoGraphics 08.05.02.10