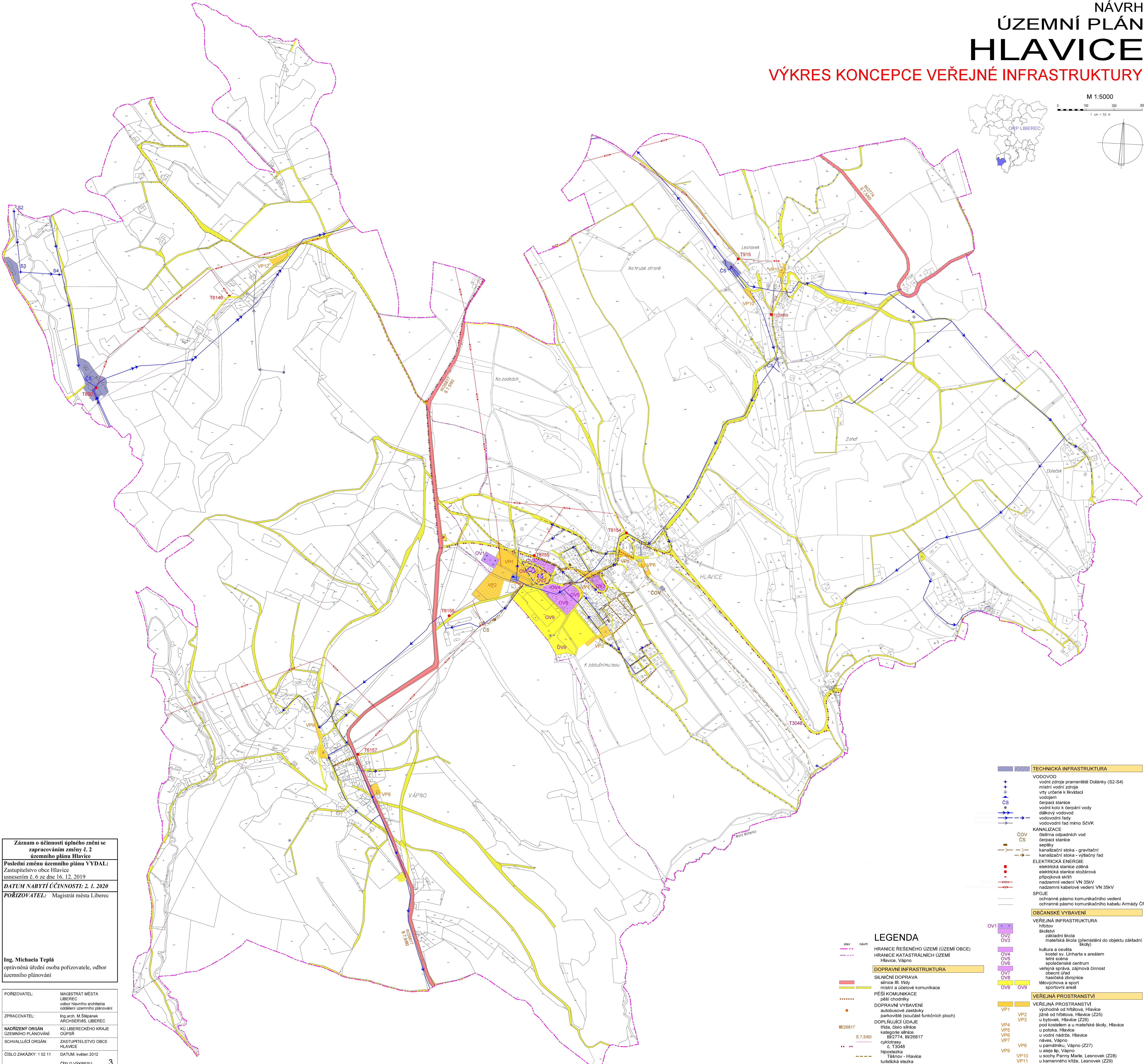
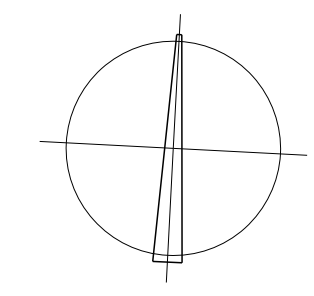
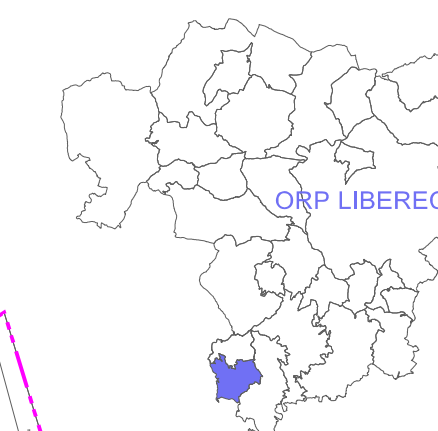


NÁVRH ÚZEMNÍ PLÁN HLAVICE

VÝKRES KONCEPCE VEŘEJNÉ INFRASTRUKTURY

M 1:5000

0 100 200 300 m
1 cm = 50 m



- TECHNICKÁ INFRASTRUKTURA**
- VODOVOD**
 vodní zdroje pramenště Dotánky (S2-S4)
 místní vodní zdroje
 vrtů určené k likvidaci
 vodojem
 čerpací stanice
 vodní kolo k čerpání vody
 dálkový vodovod
 vodovodní řasy
 vodovodní řad mimo SEVK
- KANALIZACE**
 čistírna odpadních vod
 čerpací stanice
 sepičky
 kanalizační stoka - gravitační
 kanalizační stoka - výtlačný řad
- ELEKTRICKÁ ENERGIE**
 elektrická stanice zděná
 elektrická stanice stožárová
 přípojková skříň
 nadzemní vedení VN 35kV
 nadzemní kabelové vedení VN 35kV
- SPOJE**
 ochranné pásmo komunikačního vedení
 ochranné pásmo komunikačního kabelu Armády ČR
- OBČANSKÉ VYBAVENÍ**
- VEŘEJNÁ INFRASTRUKTURA**
 hřbitov
 školství
 základní škola
 mateřská škola (přemístění do objektu základní školy)
 kultura a osvěta
 kostel sv. Linhart s areálem
 letní scénář
 společenské centrum
 veřejná správa, zájmová činnost
 občasný úřad
 hasičská zbrojnice
 tělovýchova a sport
 sportovní areál
- VEŘEJNÁ PROSTRANSTVÍ**
 hřbitov
 východně od hřbitova, Hlavice
 jižně od hřbitova, Hlavice (Z25)
 u bytovak, Hlavice (Z26)
 pod kostelem a u mateřské školy, Hlavice
 u potoka, Hlavice
 u vodní nádrže, Hlavice
 náves, Vápno
 u památníku, Vápno (Z27)
 u aleje lip, Vápno
 u sochy Panny Marie, Lesnovek (Z28)
 u kamenného kříže, Lesnovek (Z29)
 mezi cestami, Končány (Z30)
 mezi cestami, Končány (Z30)

LEGENDA

- HRANICE ŘEŠENÉHO ÚZEMÍ (ÚZEMÍ OBCE)**
 Hlavice, Vápno
- DOPRAVNÍ INFRASTRUKTURA**
- SILNIČNÍ DOPRAVA**
 silnice III. třídy
 místní a účelové komunikace
- PEŠÍ KOMUNIKACE**
 pěší chodníky
- DOPRAVNÍ VYBAVENÍ**
 autobusové zastávky
 parkoviště (součást funkčních ploch)
- DOPLNJÍCÍ ÚDAJE**
 třída, číslo silnice
 kategorie silnice
 III/2774, III/26817
 cyklotrasa
 č. T3048
 hipostezka
 Těšnov - Hlavice
 turistická stezka
 modrá

Záznam o účinnosti úplného znění se zpracováním změny č. 2 územního plánu Hlavice

Poslední změnu územního plánu VYDAL:
 Zastupitelstvo obce Hlavice
 usnesením č. 6 ze dne 16. 12. 2019

DATUM NABYTÍ ÚČINNOSTI: 2. 1. 2020

PORIZOVATEL: Magistrát města Liberec

Ing. Michaela Teplá
 oprávněná úřední osoba pořizovatele, odbor územního plánování

PORIZOVATEL: MAGISTRÁT MĚSTA LIBEREC
 odbor hlavního architekta
 oddělení územního plánování

ZPRACOVATEL: Ing. arch. M. Štěpánek
 ARCHITEKTURA LIBEREC

NADŘÍZENÝ ORGÁN ÚZEMNÍHO PLÁNOVÁNÍ: MÚ LIBERECÉHO KRAJE
 OÚPSŘ

SCHVALUJÍCÍ ORGÁN: ZASTUPITELSTVO OBCE HLAVICE

ČÍSLO ZAKÁZKY: 1 02 11 **DATUM:** květen 2012 **ČÍSLO VÝKRESU:** 3

Použitý software: MicroStation GeoGraphics 08.05.02.10