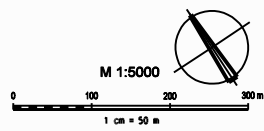
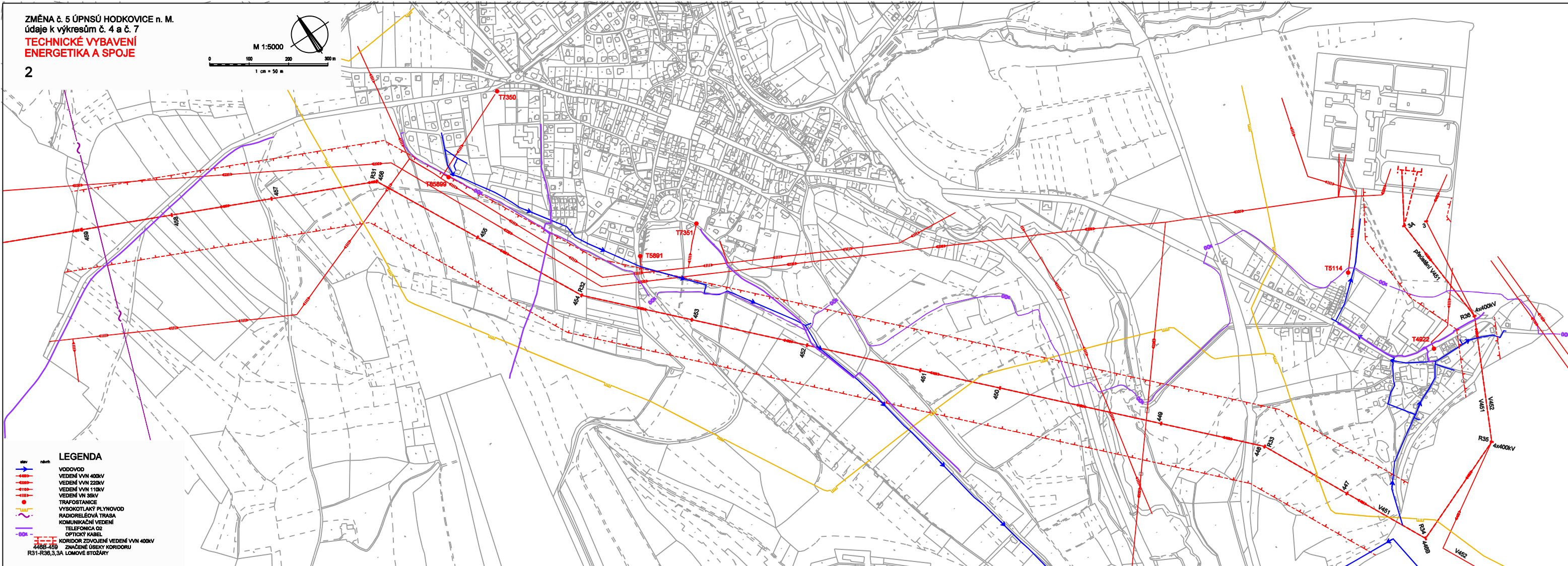
















ZMĚNA č. 5 ÚPNSÚ HODKOVICE n. M.
údaje k výkresům č. 4 a č. 7
**TECHNICKÉ VYBAVENÍ
ENERGETIKA A SPOJE**



2



LEGENDA

-  VODOVOD
-  VEDENÍ VVN 400kV
-  VEDENÍ VVN 220kV
-  VEDENÍ VVN 110kV
-  VEDENÍ VVN 50kV
-  TRAFOSTANICE
-  VYSOKOTLAKÝ PLYNOVOD
-  RADIOTELEFONNÍ TRASA
-  KOMUNIKAČNÍ VEDENÍ
-  TELEFONNÍ OZ.
-  OPTICKÝ KABEL
-  KORIDOR ZDOVOJENÍ VEDENÍ VVN 400kV
-  ZÁBEH-ÚSEK ZNAČENÉ ÚSEKY KORIDORU
-  R31-R38,3,3A LOMOVÉ STODŽÁRY