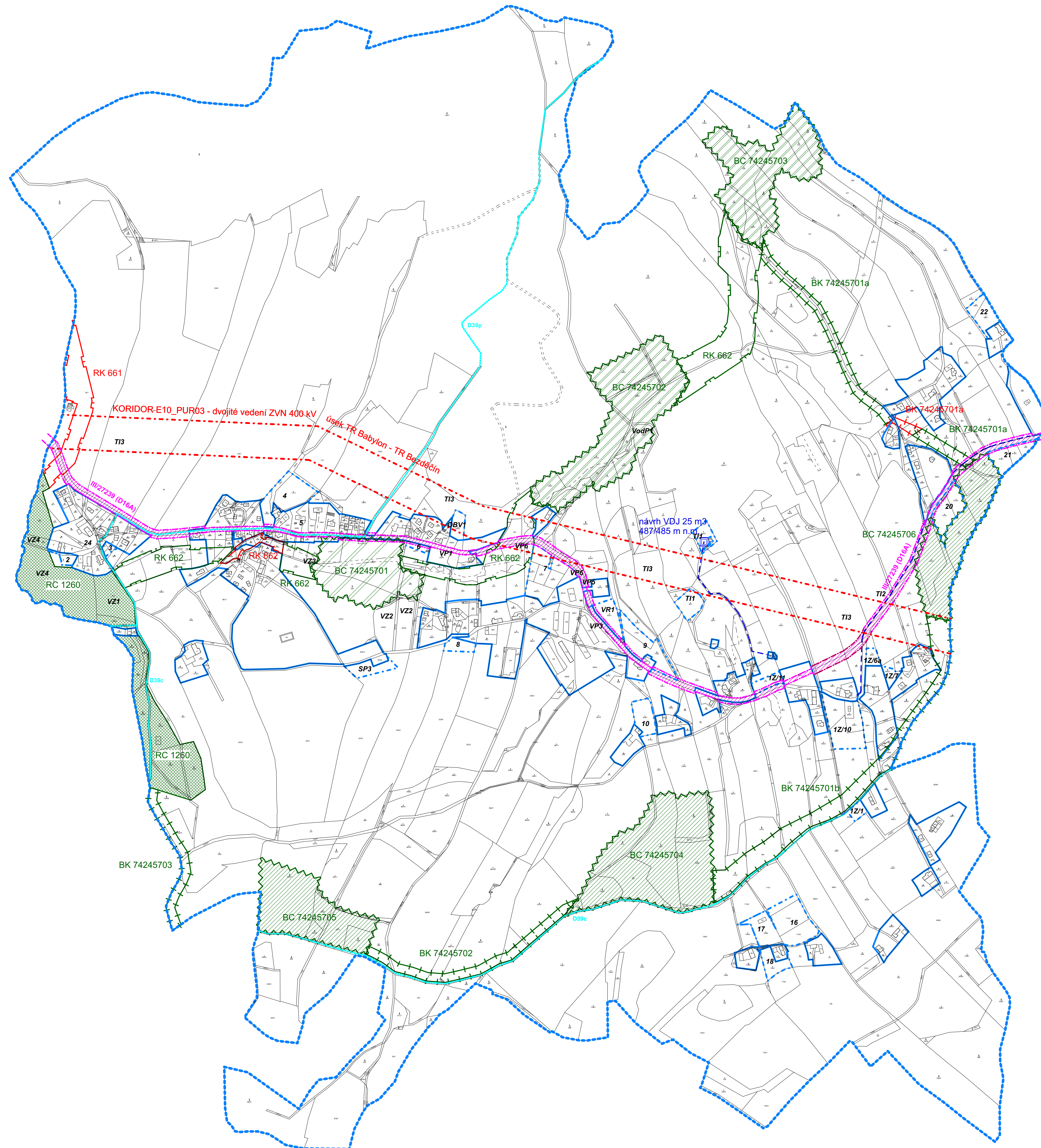


ÚZEMNÍ PLÁN JANŮV DŮL

VÝKRES VEŘEJNĚ PROSPĚŠNÝCH STAVEB, OPATŘENÍ A ASANACÍ - ÚPLNÉ ZNĚNÍ PO ZMĚNĚ Č.1 M.1:5000



ÚZEMNĚ SPRÁVNÍ ČLENĚNÍ

hranice řešeného území

ZÁKLADNÍ ČLENĚNÍ ÚZEMÍ

zastavěné území stanovené k datu 1.2022
zastavitelné plochy

urbanistická koncepce

označení rozvojové lokality

koncepce krajiny

regionální biocentrum (RC), funkční
regionální biokoridor (RK), funkční
regionální biokoridor (RK), navržený
lokální biocentrum/regionální biokoridor (LCRK), funkční
lokální biocentrum (LC), funkční
lokální biokoridor (LK), funkční
lokální biokoridor (LK), navržený
označení prvků ÚSES

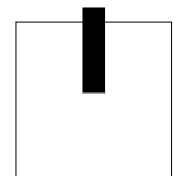
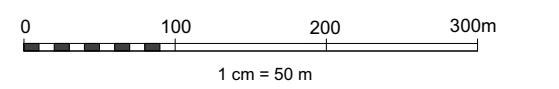
koncepce dopravní infrastruktury

koridor regionálního významu pro silniční dopravu III/27239 (D16A) dle ZÚR LK
koridor přeložky trasy III/27239
vodojem
vodovodní síť

koncepce technické infrastruktury

koridor E10_PUR03 - DVOJITĚ VEDENÍ ZVN 400kV - VPS

Záznam o účinnosti úplného znění územního plánu Janův Důl po změně č. 1
změnu č. 1 územního plánu Janův Důl vydal:
Zastupitelstvo obce Janův Důl usnesením č. 83 dne 4. 12. 2023
DATUM NABÝTÍ ÚČINNOSTI ZMĚNY č. 1 územního plánu Janův Důl:
22. 12. 2023
POŘIZOVATEL: Magistrát města Liberec
Radim Stanka oprávněná úřední osoba pořizovatele Úřad územního plánování



ÚZEMNÍ PLÁN OBCE JANŮV DŮL			
NÁVRH			
VÝKRES:	VÝKRES VEŘEJNĚ PROSPĚŠNÝCH STAVEB, OPATŘENÍ A ASANACÍ		
ZPRACOVATEL:	Ing. arch. Jan Sedláč, projektční atelier		
POŘIZOVATEL:	MAGISTRÁT MĚSTA LIBEREC, úřad územního plánování		
OBJEDNATEL:	OBEC JANŮV DŮL		
MĚRITKO:	1 : 5 000	DATUM:	11 / 2023
ČÍSLO VÝKRESU:	5	ČÍSLO PÁRE:	