



STATUTÁRNÍ MĚSTO LIBEREC

71.A ZMĚNA ZÁVAZNÉ ČÁSTI ÚZEMNÍHO PLÁNU MĚSTA LIBEREC

OPATŘENÍ OBECNÉ POVAHY

POŘIZOVATEL:

MAGISTRÁT MĚSTA LIBEREC
ODBOR HLAVNÍHO ARCHITEKTA (HA)

PROJEKTANT:

Ing. arch. Michal Hadlač

Říjen 2015

CJ MML 064442/13-Be

Za pořizovatele:

.....
Adam Lenert

.....
Ing. Lenka Bedrníková

71.A ZMĚNA ÚZEMNÍHO PLÁNU MĚSTA LIBEREC

Zastupitelstvo města Liberec, příslušné podle § 6 odst. 5 písm. c) zákona č. 183/2006 Sb., o územním plánování a stavebním řádu (dále jen „stavební zákon“), za použití § 43 odst. 4 stavebního zákona, § 13 a přílohy č. 7 vyhlášky č.500/2006 Sb., o územně analytických podkladech, územně plánovací dokumentaci a způsobu evidence územně plánovací činnosti, § 171 a následujících zákona č. 500/2004 Sb., správní řád, ve spojení s ustanovením § 185 odst. 4 stavebního zákona,

v y d á v á

tuto **71.A změnu územního plánu města Liberec**, schváleného usnesením Zastupitelstva města Liberec č. 94/02 dne 25. 6. 2002, jehož závazná část byla vydána obecně závaznou vyhláškou Města Liberec č. 2/2002 a změněného 3. změnou územního plánu města Liberec, schválenou usnesením Zastupitelstva města Liberec č.27/04 dne 24. 2. 2004, jejíž závazná část byla vydána obecně závaznou vyhláškou Města Liberec č.1/2004 a dále změněného 4. změnou územního plánu města Liberec, schválenou usnesením Zastupitelstva města Liberec č.28/04 dne 24. 2. 2004, jejíž závazná část byla vydána obecně závaznou vyhláškou Města Liberec č.2/2004 a dále změněného 5., 6., 7a. a 10. změnou územního plánu města Liberec, schválených usneseními Zastupitelstva města Liberec č. 91/05 a 92/05 dne 26. 5. 2005, jejichž závazná část byla vydána obecně závaznou vyhláškou Města Liberec č.1/2005 a dále změněného 2. a 15. změnou územního plánu města Liberec, schválených usneseními Zastupitelstva města Liberec č. 124/05 a 125/05 dne 30. 6. 2005 a dále změněného 7c. a 17. změnou územního plánu města Liberec, schválenými usneseními Zastupitelstva města Liberec č. 180/05 a 183/05 dne 29. 9. 2005, jejichž závazná část byla vydána obecně závaznou vyhláškou Města Liberec č.4/2005 a dále změněného 7b. a 13. změnou územního plánu města Liberec, schválených usneseními Zastupitelstvem města Liberec č. 217/05 a 218/05 dne 24. 11. 2005, jejichž závazná část byla vydána obecně závaznou vyhláškou Města Liberec č.5/2005 a dále změněného 14a. změnou územního plánu města Liberec, schválenou usnesením Zastupitelstva města Liberec č.240/05 dne 15. 12. 2005, jejíž závazná část byla vydána obecně závaznou vyhláškou Města Liberec č.10/2005 a dále změněného 23. změnou územního plánu města Liberec, schválenou usnesením Zastupitelstva města Liberec č.54/06 dne 30. 3. 2006, jejíž závazná část byla vydána obecně závaznou vyhláškou Města Liberec č.1/2006 a dále změněného 16. změnou územního plánu města Liberec, schválenou usnesením Zastupitelstva města Liberec č.75/06 dne 27. 4. 2006, jejíž závazná část byla vydána obecně závaznou vyhláškou Města Liberec č.2/2006 a dále změněného 11. změnou územního plánu města Liberec, schválenou usnesením Zastupitelstva města Liberec č.92/06 dne 25. 5. 2006, jejíž závazná část byla vydána obecně závaznou vyhláškou Města Liberec č.3/2006 a dále změněného 19. změnou územního plánu města Liberec, schválenou usnesením Zastupitelstva města Liberec č.134/06 dne 29. 6. 2006, jejíž závazná část byla vydána obecně závaznou vyhláškou Města Liberec č.4/2006 a dále změněného 26. změnou územního plánu města Liberec, schválenou usnesením Zastupitelstva města Liberec č.215/06 dne 30. 11. 2006, jejíž závazná část byla vydána obecně závaznou vyhláškou Města Liberec č.5/2006 a dále změněného 18a. a 18b. změnou územního plánu města Liberec, schválených usneseními Zastupitelstva města Liberec č.237/06 a 238/06 dne 21. 12. 2006, jejíž závazná část byla vydána obecně závaznou vyhláškou Města Liberec č.6/2006 a dále upraveného 27. změnou územního plánu města Liberec, vydanou opatřením obecné povahy Zastupitelstvem města Liberec na základě usnesení č.12/07 ze dne 25. 1. 2007 a dále upraveného 34. změnou územního plánu města Liberec, vydanou opatřením obecné povahy Zastupitelstvem města Liberec na základě usnesení č.190/07 ze dne 29. 11. 2007 a dále upraveného 40. změnou územního plánu města Liberec, vydanou opatřením obecné povahy Zastupitelstvem města Liberec na základě usnesení č.61/08 ze dne 27. 3. 2008 a dále upraveného 32. změnou územního plánu města Liberec, vydanou opatřením obecné povahy Zastupitelstvem města Liberec na základě usnesení č.130/08 ze dne 26. 6. 2008 a dále upraveného 42. změnou územního plánu města Liberec, vydanou opatřením

obecné povahy Zastupitelstvem města Liberec na základě usnesení č.131/08 ze dne 26. 6. 2008 a dále upraveného 50. změnou územního plánu města Liberec, vydanou opatřením obecné povahy Zastupitelstvem města Liberec na základě usnesení č. 8/09 ze dne 29. 1. 2009 a dále upraveného 29. změnou územního plánu města Liberec, vydanou opatřením obecné povahy Zastupitelstvem města Liberec na základě usnesení č. 138/09 ze dne 25. 6. 2009. Dále upraveného 21. změnou územního plánu města Liberec, vydanou opatřením obecné povahy Zastupitelstvem města Liberec na základě usnesení č. 192/09 ze dne 24. 9. 2009. Dále upraveného 41. změnou územního plánu města Liberec, vydanou opatřením obecné povahy Zastupitelstvem města Liberec na základě usnesení č. 193/09 ze dne 24. 9. 2009. Dále upraveného 47. změnou územního plánu města Liberec, vydanou opatřením obecné povahy Zastupitelstvem města Liberec na základě usnesení č. 194/09 ze dne 24. 9. 2009. Dále upraveného 29. B změnou územního plánu města Liberec, vydanou opatřením obecné povahy Zastupitelstvem města Liberec na základě usnesení č. 17/10 ze dne 28. 1. 2010. Dále upraveného 37. změnou územního plánu města Liberec, vydanou opatřením obecné povahy Zastupitelstvem města Liberec na základě usnesení č. 18/10 ze dne 28. 1. 2010. Dále upraveného 56C. změnou územního plánu města Liberec, vydanou opatřením obecné povahy Zastupitelstvem města Liberec na základě usnesení č. 175/2010 ze dne 24. 6. 2010. Dále upraveného 39. změnou územního plánu města Liberec, vydanou opatřením obecné povahy Zastupitelstvem města Liberec na základě usnesení č. 206/10 ze dne 16. 9. 2010. Dále upraveného 43. změnou územního plánu města Liberec, vydanou opatřením obecné povahy Zastupitelstvem města Liberec na základě usnesení č. 207/10 ze dne 16. 9. 2010. Dále upraveného 45. změnou územního plánu města Liberec, vydanou opatřením obecné povahy Zastupitelstvem města Liberec na základě usnesení č. 208/10 ze dne 16. 9. 2010. Dále upraveného 46. změnou územního plánu města Liberec, vydanou opatřením obecné povahy Zastupitelstvem města Liberec na základě usnesení č. 209/10 ze dne 16. 9. 2010. Dále upraveného 48B. změnou územního plánu města Liberec, vydanou opatřením obecné povahy Zastupitelstvem města Liberec na základě usnesení č. 210/10 ze dne 16. 9. 2010. Dále upraveného 53. změnou územního plánu města Liberec, vydanou opatřením obecné povahy Zastupitelstvem města Liberec na základě usnesení č. 211/10 ze dne 16. 9. 2010. Dále upraveného 63. změnou územního plánu města Liberec, vydanou opatřením obecné povahy Zastupitelstvem města Liberec na základě usnesení č. 91/11 ze dne 28. 4. 2011. Dále upraveného 65. změnou územního plánu města Liberec, vydanou opatřením obecné povahy Zastupitelstvem města Liberec na základě usnesení č. 92/11 ze dne 28. 4. 2011. Dále upraveného 38. změnou územního plánu města Liberec, vydanou opatřením obecné povahy Zastupitelstvem města Liberec na základě usnesení č. 152/2001 ze dne 15. 12. 2011. Dále upraveného 44. změnou územního plánu města Liberec, vydanou opatřením obecné povahy Zastupitelstvem města Liberec na základě usnesení č. 274/2011 ze dne 15. 12. 2011. Dále upraveného 41.2 změnou územního plánu města Liberec, vydanou opatřením obecné povahy Zastupitelstvem města Liberec na základě usnesení č. 124/2012 ze dne 31. 5. 2012. Dále upraveného 52. A změnou územního plánu města Liberec, vydanou opatřením obecné povahy Zastupitelstvem města Liberec na základě usnesení č. 125/2012 ze dne 31. 5. 2012. Dále upraveného 49. B změnou územního plánu města Liberec, vydanou opatřením obecné povahy Zastupitelstvem města Liberec na základě usnesení č. 269/2012 ze dne 29. 11. 2012. Dále upraveného 67. změnou územního plánu města Liberec, vydanou opatřením obecné povahy Zastupitelstvem města Liberec na základě usnesení č. 259/2013 ze dne 28. 11. 2013. Dále upraveného 68.A změnou územního plánu města Liberec, vydanou opatřením obecné povahy Zastupitelstvem města Liberec na základě usnesení č. 287/2013 ze dne 12. 12. 2013. Dále upraveného 51. změnou územního plánu města Liberec, vydanou opatřením obecné povahy Zastupitelstvem města Liberec na základě usnesení č. 109/2014 ze dne 24. 4. 2014. Dále upraveného 56.B změnou územního plánu města Liberec, vydanou opatřením obecné povahy Zastupitelstvem města Liberec na základě usnesení č. 227/2014 ze dne 4. 9. 2014. Dále upraveného 66. změnou územního plánu města Liberec, vydanou opatřením obecné povahy Zastupitelstvem města Liberec na základě usnesení č. 228/2014 ze dne 4. 9. 2014. Dále upraveného 52. B změnou územního plánu města Liberec, vydanou opatřením obecné povahy Zastupitelstvem města Liberec na základě usnesení č. 16 /2015 ze dne 29.1.2015.

A. Vymezení zastavěného území

- neuplatňuje se

B. Koncepce rozvoje území města

- neuplatňuje se

C. Urbanistická koncepce**C1. Návrh celkového plošného a prostorového uspořádání území**

- neuplatňuje se

C2. Vymezení zastavitelných ploch

Zastavitelné plochy vymezené ve výkresu č. 1 grafické části územního plánu města Liberec se 71.A změnou rozšiřují o navržené lokality 71.A změny dle následující tabulky:

Označení dle 71.A změny	Nové využití navrhované v 71.A změně	Katastrální území
71/8	Plochy technického vybavení – zásobování vodou Plochy komunikací Komunikace ostatní (C3)	Kateřinky u Liberce Ruprechtice

C 3. Vymezení ploch přestavby

- neuplatňuje se

C 4. Vymezení nezastavitelných ploch systému sídelní zeleně

- neuplatňuje se

D. Koncepce veřejné infrastruktury

- neuplatňuje se

E. Koncepce uspořádání krajiny

- neuplatňuje se

F. Stanovení podmínek pro využití ploch

- neuplatňuje se

G. Vymezení VPS a VPO, pro které lze práva k pozemkům a stavbám vyvlastnit

- neuplatňuje se

H. Vymezení VPS a VPO, pro které lze uplatnit předkupní právo

- neuplatňuje se

I. Vymezení ploch a koridorů územních rezerv

- neuplatňuje se

J. Vymezení ploch a koridorů k prověření RP, územní studií

- neuplatňuje se

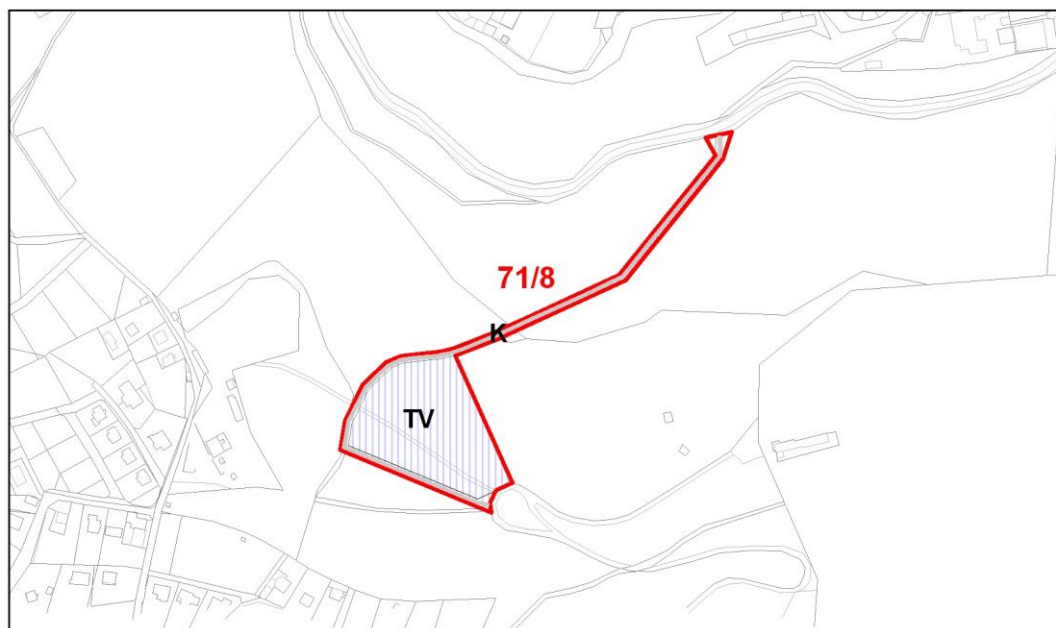
K. stanovení kompenzačních opatření podle §50 odst. 6 stavebního zákona

- neuplatňuje se

L. Údaje o počtu listů územního plánu a počtu výkresů k němu připojené grafické části

Textová část 71.A změny územního plánu města Liberec obsahuje 4 strany textu.

Grafická část 71.A změny územního plánu města Liberec obsahuje 1 výkres, list formátu A4.



DOPLNĚNÍ LEGENDY:

STAV

NÁVRH

	71/8	PŘEDMĚT 71. ZMĚNY ÚZEMNÍHO PLÁNU MĚSTA LIBEREC
	TV	PLOCHY TECHNICKÉHO VYBAVENÍ - ZÁSOBOVÁNÍ VODOU
	K	PLOCHY KOMUNIKACÍ
		KOMUNIKACE OSTATNÍ (C3)

NÁVRH PRO VEŘEJNÉ PROJEDNÁNÍ - DUBEN 2015

71.A ZMĚNA ÚZEMNÍHO PLÁNU MĚSTA LIBEREC		
Objednatel:	Statutární město Liberec	Pořizovatel: Magistrát města Liberec
Zhotovitel:	Atelier proREGIO, s.r.o.	
Osoba oprávněná podle zvláštního právního předpisu k projektové činnosti ve výstavbě:	Ing. arch. Michal Hadlač	
Číslo autorizace:	03 497	
Projektant:	Ing. Štěpán Malach	
HLAVNÍ VÝKRES	Měřítko 1 : 5 000	1/8

Obsah odůvodnění 71.A změny územního plánu města Liberec

Textová část

1.	Postup pořízení změny územního plánu	Chyba! Záložka není definována.	
2.	Soulad s politikou územního rozvoje a územně plánovací dokumentací vydanou krajem		7
2.1.	Soulad s politikou územního rozvoje		7
2.2.	Soulad s územně plánovací dokumentací vydanou krajem		9
3.	Soulad s cíli a úkoly územního plánování, zejména s požadavky na ochranu architektonických a urbanistických hodnot	Chyba! Záložka není definována.	
4.	Soulad s požadavky stavebního zákona a jeho prováděcích předpisů	Chyba! Záložka není definována.	
5.	Soulad s požadavky zvláštních právních předpisů a stanovisky dotčených orgánů podle zvláštních právních předpisů, popřípadě s výsledkem řešení rozporů		10
5.1.	Soulad s požadavky zvláštních právních předpisů		10
5.2.	Soulad se Zdravotní politikou Libereckého kraje		12
5.3.	Soulad se stanovisky dotčených orgánů podle zvláštních právních předpisů, popřípadě s výsledky řešení rozporů		12
6.	Zpráva o vyhodnocení vlivů na udržitelný rozvoj území obsahující základní informace o výsledcích tohoto vyhodnocení včetně výsledků vyhodnocení vlivů na životní prostředí		12
7.	Komplexní zdůvodnění přijatého řešení		12
7.1.	Zdůvodnění změn v části C2. Vymezení zastavitelných ploch		12
7.1.1.	Lokalita 71/8		13
8.	Vyhodnocení účelného využití zastavěného území a vyhodnocení potřeby zastavitelných ploch		13
9.	Vyhodnocení koordinace využívání území z hlediska širších územních vztahů		13
10.	Vyhodnocení splnění požadavků zadání		13
10.1.	Požadavky na základní koncepci rozvoje území		13
10.1.1.	Požadavky na urbanistickou koncepci		14
10.1.2.	Požadavky na koncepci veřejné infrastruktury		14
10.1.3.	Požadavky na koncepci uspořádání krajiny		15
10.2.	Požadavky na vymezení ploch a koridorů územních rezerv		15
10.3.	Požadavky na prověření vymezení veřejně prospěšných staveb, veřejně prospěšných opatření a asanací, pro které bude možné uplatnit vyvlastnění nebo předkupní právo		15
10.4.	Požadavky na prověření vymezení ploch a koridorů, ve kterých bude rozhodování o změnách v území podmíněno vydáním regulačního plánu, zpracováním územní studie nebo uzavřením dohody o parcelaci		15
10.5.	Případný požadavek na zpracování variant řešení		15
10.6.	Požadavky na uspořádání obsahu návrhu územního plánu a na uspořádání obsahu jeho odůvodnění		15
10.7.	Soulad s pokyny obsaženými ve výzvách k zapracování požadavků do návrhu 71.A změny územního plánu města Liberec		16
10.7.1.	Výzva ze dne 4. 3. 2014		16
10.7.2.	Výzva ze dne 12. 6. 2014		16
10.7.3.	Výzva ze dne 27. 3. 2015		16
11.	Výčet záležitostí nadmístního významu, které nejsou řešeny v zásadách územního rozvoje (§ 43 odst. 1 stavebního zákona), s odůvodněním potřeby jejich vymezení		16
12.	Vyhodnocení předpokládaných důsledků navrhovaného řešení na zemědělský půdní fond a pozemky určené k plnění funkcí lesa		16
13.	Rozhodnutí o námitkách včetně samostatného odůvodnění		17
14.	Vyhodnocení připomínek		17

Grafická část

Lokalita 71/8

- 1a/8 – Koordinační výkres (1 : 5 000)
- 12/8 – Výkres předpokládaných záborů půdního fondu (1 : 5 000)

Odůvodnění

Odůvodnění opatření obecné povahy, kterým se vydává 71.A změna územního plánu města Liberec, obsahuje textovou část a grafickou část.

A. Textová část

Textová část odůvodnění 71.A změny územního plánu Liberec obsahuje 13 stran textu.

1. Postup při pořízení změny

Pořízení 71. změny územního plánu územního plánu města Liberec (dále jen ÚPML) a zařazení podnětů č. 71/1, 71/2, 71/3, 71/4, 71/5, 71/6 a 71/7 do strategické změny č. 71 Územního plánu města Liberec, bylo schváleno usnesením Zastupitelstva města Liberec č. 43/2013 dne 28. 3. 2013. Ve smyslu tohoto usnesení byl v souladu se stavebním zákonem zahájen proces pořízení změny územního plánu.

Ve spolupráci s odborem hlavního architekta byl zpracován návrh zadání 71. změny ÚPML. Dne 26. 9. 2013 na 8. zasedání zastupitelstva města Liberec byl návrh zadání 71. změny ÚPML schválen usnesením č. 166/2013. Tento návrh zadání byl usnesením č. 227/2013 ze dne 31. 10. 2013 zrušen, a bylo schváleno zařazení nového podnětu č. 71/8 do procesu pořízení změny č. 71 územního plánu města Liberec a byl schválen návrh zadání změny č. 71 ÚPML se zařazenými podněty č. 71/1, 71/2, 71/6, 71/8.

Na základě schváleného zadání byl autorizovaným projektantem zpracován návrh 71. změny ÚPML.

Dne 15. 9. 2014 se konalo společné jednání o návrhu 71. změny ÚPML. Na základě požadavků dotčených orgánů bylo usnesením č. 17/2015 z 1. zasedání Zastupitelstva města Liberec, které se konalo dne 29. 1. 2015 schváleno rozdělení 71. Změny územního plánu města Liberec na 71.A změnu ÚPML, ve které bude zařazen podnět č. 71/8 a na 71.B změnu ÚPML, ve které budou zařazeny podněty č. 71/1, 71/2, 71/6. Zastupitelstvo tímto usnesením schválilo ukončení procesu pořízení 71.B změny ÚPML a pokračování v procesu pořízení 71.A změny ÚPML.

Dne 9. 6. 2015 byla předložena dokumentace návrhu 71.A změny ÚPML Krajskému úřadu Libereckého kraje k posouzení podle § 50 odst. 7 stavebního zákona. Dne 17. 6. 2015 byl Krajským úřadem Libereckého kraje vydán souhlas s předloženým návrhem 71.A změny a tím mohlo být zahájeno řízení o 71.A změně územního plánu Liberec. Veřejné projednání změny se uskutečnilo dne 1. 9. 2015. K návrhu pro veřejné projednání nebyly uplatněny žádné námítky ani připomínky, dotčené orgány k návrhu neuplatnily žádné požadavky. Dne 29. 10. 2015 byla usnesením Zastupitelstva města Liberec č. 269/2015 vydána 71.A změna ÚPML.

2. Soulad s politikou územního rozvoje a územně plánovací dokumentací vydanou krajem

2.1. Soulad s politikou územního rozvoje

Politika územního rozvoje ČR 2008 (PÚR ČR) byla schválena usnesením vlády ČR č. 929 ze dne 20. 7. 2009. Aktualizace č. 1 Politiky územního rozvoje ČR byla schválena usnesením vlády ČR č. 276 ze dne 15. 4. 2015. Liberec je začleněn do rozvojové oblasti OB7 Liberec. Jedná se o území s koncentrací obyvatelstva a ekonomických činností se silnou rozvojovou dynamikou krajského města. Úkolem pro územní plánování je zde řešení napojení rozvojové oblasti na modernizované železniční trati ve směru na Prahu, což se netýká ploch 71.A změny. Navržený dopravní koridor S11 pro kapacitní silnici D8 - Děčín - Česká Lípa - Bílý Kostel nad Nisou - Liberec - R35 je vymezen mimo řešené území 71.A změny.

71.A změna naplňuje v rámci svého rozsahu kritéria a podmínky pro rozhodování o změnách v území v rámci rozvojových oblastí a os:

a) možnosti využití stávající veřejné infrastruktury a potřebu jejího dalšího rozvoje a dobudování při současném respektování přírodních, kulturních a civilizačních hodnot území,

-
- *71.A změna rozvíjí veřejnou dopravní a technickou infrastrukturu vymezením plochy pro umístění vodojemu v lokalitě Ruprechtice a plochy pro komunikaci ostatní pro nové napojení lomu ve stejné lokalitě,*
- b) rozvoj bydlení při upřednostnění rozvoje uvnitř zastavěného území a předcházení prostorové sociální segregaci, fragmentaci krajiny nově vymezenými zastavitelnými plochami a záborům ploch veřejné zeleně sloužící svému účelu,
- *není předmětem 71.A změny,*
- c) nové využití nevyužívaných průmyslových, skladových, dopravních a jiných ploch,
- *není předmětem 71.A změny,*
- d) řešení rekultivace a revitalizace opuštěných areálů a ploch (např. předcházející těžbou, průmyslovým využitím, armádou apod.), účelnou organizací materiálových toků a nakládání s odpady,
- *není předmětem 71.A změny,*
- e) zachování a rozvoj společenské funkce tradičních městských center,
- *71.A změnou není narušena funkčnost obce jako tradičního centra osídlení.*
- f) ochrana a využití rekreačního potenciálu krajiny,
- *71.A změnou není narušen rekreační potenciál krajiny vzhledem k malému plošnému rozsahu změn a vzhledem k tomu, že zastavitelné plochy jsou vymezeny především v zastavěném území,*
- g) ovlivnění přírodních a krajinných hodnot území
- *Vymezením ploch pro umístění vodojemu a komunikace ostatní pro nové napojení lomu nedošlo ve změně 71.A k negativnímu ovlivnění přírodních a krajinných hodnot území.*

Z politiky územního rozvoje vyplývá tento úkol pro územní plánování: Při respektování republikových priorit územního plánování umožňovat v rozvojových oblastech a rozvojových osách intenzivní využívání území v souvislosti s rozvojem veřejné infrastruktury. Z tohoto důvodu v rozvojových oblastech a v rozvojových osách vytvářet podmínky pro umístění aktivit mezinárodního a republikového významu s požadavky na změny v území a tím přispívat k zachování charakteru území mimo rozvojové oblasti a rozvojové osy.

Vytváření podmínek pro umístění aktivit mezinárodního a republikového charakteru není obsahem 71.A změny, nicméně navržené změny ve využívání území tyto podmínky nijak nenarušují.

Republikové priority (čl. 14 – 32) jsou 71.A změnou naplňovány, jedná se především o:

- *není narušena ochrana a rozvoj přírodních, civilizačních a kulturních hodnot území včetně urbanistického, architektonického a archeologického dědictví – plošný rozsah změn v území je omezený, zastavitelné plochy jsou vymezeny především v zastavěném území a nezasahují do volné krajiny a do chráněných území (priorita 14),*
- *zastavitelné plochy nejsou v konfliktu s ochranou přírody ani s územním systémem ekologické stability, návrhem změn ve využívání ploch není narušen krajinný ráz ani ochrana krajiny (priorita 20),*
- *vymezením plochy pro komunikaci ostatní pro nové napojení lomu v lokalitě Ruprechtice byly vytvořeny podmínky pro zlepšování dostupnosti území rozšiřováním a zkvalitňováním dopravní infrastruktury (priorita 24),*
- *zastavitelné plochy nejsou vymezené v místech potenciálních rizik nebo katastrof – záplavová území, sesuvy půdy, eroze apod. (priorita 25),*
- *zastavitelné plochy nejsou vymezené v záplavovém území (priorita 26),*
- *vymezením plochy technického vybavení pro umístění vodojemu v lokalitě Ruprechtice byly vytvořeny podmínky pro koordinované umístění veřejné technické infrastruktury v území (priorita 27)*

27) a pro koncipování dodávek vody tak, aby úroveň technické infrastruktury splňovala požadavky na vysokou kvalitu života v současnosti i v budoucnosti.

2.2. Soulad s územně plánovací dokumentací vydanou krajem

Zásady územního rozvoje (ZÚR) Libereckého kraje zpracované společností SAUL s.r.o. byly vydány v lednu 2012. Žádné požadavky ze ZÚR pro řešené území 71.A změny nevyplývají. 71.A Změna je v souladu s koncepcemi této dokumentace v aktuálním stavu, plochy 71.A změny nezasahují do ploch nadregionálních a regionálních prvků ÚSES ani do koridorů nadřazené infrastruktury navržených v této dokumentaci.

Krajské priority jsou 71.A změnou naplňovány, jedná se především o prioritu 26:

- vymezením plochy pro komunikaci ostatní pro nové napojení lomu v lokalitě Ruprechtice byly vytvořeny předpoklady pro lepší dostupnost území a zkvalitnění dopravní infrastruktury,*
- vymezením plochy technického vybavení pro umístění vodojemu v lokalitě Ruprechtice byly vytvořeny předpoklady pro zkvalitnění technické infrastruktury.*

3. Soulad s cíli a úkoly územního plánování, zejména s požadavky na ochranu architektonických a urbanistických hodnot

Soulad s cíli územního plánování dle § 18 stavebního zákona:

- (1) Cílem územního plánování je vytvářet předpoklady pro výstavbu a pro udržitelný rozvoj území, spočívající ve vyváženém vztahu podmínek pro příznivé životní prostředí, pro hospodářský rozvoj a pro soudržnost společenství obyvatel území a který uspokojuje potřeby současné generace, aniž by ohrožoval podmínky života generací budoucích – 71.A změna má na vyváženost vztahu územních podmínek kladný vliv. Vymezením plochy technického vybavení pro umístění vodojemu v lokalitě Ruprechtice byly vytvořeny podmínky pro zlepšování hospodářského rozvoje z hlediska zásobování vodou. Vymezením plochy pro komunikaci ostatní pro nové napojení lomu v lokalitě Ruprechtice byly zlepšeny podmínky pro příznivé životní prostředí v zastavěném území města.*
- (2) Územní plánování zajišťuje předpoklady pro udržitelný rozvoj území soustavným a komplexním řešením účelného využití a prostorového uspořádání území s cílem dosažení obecně prospěšného souladu veřejných a soukromých zájmů na rozvoji území. Za tím účelem sleduje společenský a hospodářský potenciál rozvoje – 71.A změna zajišťuje předpoklady pro udržitelný rozvoj území zlepšováním podmínek zásobování pitnou vodou a zlepšováním dostupnosti území rozšiřováním a zkvalitňováním dopravní infrastruktury.*
- (3) Orgány územního plánování postupem podle tohoto zákona koordinují veřejné i soukromé záměry změn v území, výstavbu a jiné činnosti ovlivňující rozvoj území a konkretizují ochranu veřejných zájmů vyplývajících ze zvláštních právních předpisů – 71.A změna územního plánu zkoordinovala veřejné i soukromé zájmy v souladu se zadáním změny územního plánu, jedná se o koordinaci soukromého záměru na výstavbu příjezdové komunikace ke kamenolomu v lokalitě Ruprechtice a plochy pro vodojem v téže lokalitě.*
- (4) Územní plánování ve veřejném zájmu chrání a rozvíjí přírodní, kulturní a civilizační hodnoty území, včetně urbanistického, architektonického a archeologického dědictví. Přitom chrání krajinu jako podstatnou složku prostředí života obyvatel a základ jejich totožnosti. S ohledem na to určuje podmínky pro hospodárné využívání zastavěného území a zajišťuje ochranu nezastavěného území a nezastavitelných pozemků. Zastavitelné plochy se vymezují s ohledem na potenciál rozvoje území a míru využití zastavěného území – záměry 71.A změny územní plánu nejsou v rozporu s ochranou přírodních, kulturních a civilizačních hodnot území.*
- (5) V nezastavěném území lze v souladu s jeho charakterem umisťovat stavby, zařízení, a jiná opatření pouze pro zemědělství, lesnictví, vodní hospodářství, těžbu nerostů, pro ochranu přírody a krajiny, pro veřejnou dopravní a technickou infrastrukturu, pro snižování nebezpečí ekologických a přírodních katastrof a pro odstraňování jejich důsledků, a dále taková technická opatření a stavby, které zlepšují*

podmínky jeho využití pro účely rekreace a cestovního ruchu, například cyklistické stezky, hygienická zařízení, ekologická a informační centra. Uvedené stavby, zařízení a jiná opatření včetně staveb, které s nimi bezprostředně souvisejí včetně oplocení, lze v nezastavěném území umisťovat v případech, pokud je územně plánovací dokumentace výslovně nevylučuje – *71.A změna neřeší výstavbu v nezastavěném území.*

- (6) Na nezastavitelných pozemcích lze výjimečně umístit technickou infrastrukturu způsobem, který neznemožní jejich dosavadní užívání – takové pozemky nejsou předmětem 71.A změny.

4. Soulad s požadavky stavebního zákona a jeho prováděcích předpisů

Změna územního plánu byla zpracována v souladu se zákonem č. 183/2006 Sb., o územním plánování a stavebním řádu (stavební zákon) v platném znění, a jeho prováděcích předpisů, vyhlášky č. 500/2006 Sb., o územně analytických podkladech, územně plánovací dokumentaci a způsobu evidence územně plánovací činnosti, ve znění vyhlášky č. 458/2012 Sb. a vyhláškou č. 501/2006 Sb., o obecných požadavcích na využívání území, ve znění vyhlášky č. 431/2012 Sb.

Jedná se především o soulad s těmito ustanoveními:

- Věcný obsah změny územního plánu odpovídá požadavkům § 43 zákona č. 183/2006 Sb., v platném znění, a je obsahově a formálně v souladu s § 13 a 14 vyhlášky č. 500/2006 Sb., v platném znění.
- Věcný i formální obsah změny územního plánu je v souladu s přílohou č. 7 k vyhlášce č. 500/2006 Sb., v platném znění.
- Plochy s rozdílným způsobem využití byly vymezeny v souladu s § 3 a 4 vyhlášky č. 501/2006 Sb., v platném znění.
- Veřejně prospěšné stavby nebyly vymezeny v souladu s § 170 zákona č. 183/2006 Sb., v platném znění

5. Soulad s požadavky zvláštních právních předpisů a stanovisky dotčených orgánů podle zvláštních právních předpisů, popřípadě s výsledkem řešení rozporů

5.1. Soulad s požadavky zvláštních právních předpisů

71.A změna územního plánu je v souladu s požadavky zvláštních právních předpisů:

- Zákon č. 254/2001 Sb., o vodách a o změně některých zákonů (vodní zákon), ve znění pozdějších předpisů,
 - *71.A změna svým řešením zachovává a nezhoršuje podmínky pro ochranu povrchových a podzemních vod, není v konfliktu s ochrannými pásmy vodních zdrojů a záplavovými územími, zastavitelné plochy nezasahují do ochranných pásem vodních toků.*
- Zákon č. 114/1992 Sb., o ochraně přírody a krajiny, ve znění pozdějších předpisů
 - *71.A změna svým řešením respektuje zájmy ochrany a přírody krajiny, zábor PUPFL v lokalitě 71/8 je minimální, jedná se pouze o stavby dopravní a technické infrastruktury.*
- Zákon č. 86/2002 Sb., o ochraně ovzduší a o změně některých dalších zákonů (zákon o ochraně ovzduší), ve znění pozdějších předpisů
 - *71.A změna respektuje zájmy ochrany ovzduší, nebyly nevymezeny žádné zvláště velké, velké a střední zdroje znečišťování ovzduší, malé zdroje budou řešeny při územním a stavebním řízení.*
- Zákon č. 334/1992 Sb., o ochraně zemědělského půdního fondu, ve znění pozdějších předpisů
 - *71.A změna respektuje zásady ochrany zemědělského půdního fondu, řešení územního plánu bylo zpracováno v souladu s ust. § 5 odst. 2 zák. č. 334/1992 Sb., o ochraně zemědělského půdního fondu (ZPF), v platném znění, viz kapitolu 12.*

- Zákon č. 20/1987 Sb., o státní památkové péči, ve znění pozdějších předpisů
 - *V řešeném území 71.A změny se nenacházejí evidované památkově chráněné objekty.*
- Zákon č. 289/1995 Sb., o lesích a o změně a doplnění některých zákonů (lesní zákon), ve znění pozdějších předpisů
 - *71.A změna lesní zákon respektuje, v lokalitě 71/8 dochází k záboru PUPFL pro dopravní a technickou infrastrukturu, více v kap. 12.*
- Zákon č. 133/1985 Sb., o požární ochraně, ve znění pozdějších předpisů
 - *71.A změna není v rozporu se zájmy požární ochrany, způsob zajištění požární ochrany se nemění.*
- Zákon č. 13/1997 Sb., o pozemních komunikacích, ve znění pozdějších předpisů
 - *71.A změna vymezuje komunikace v souladu se zákonem o pozemních komunikacích.*
- Zákon č. 44/1988 Sb., o ochraně a využití nerostného bohatství (horní zákon), ve znění pozdějších předpisů
 - *v řešeném území se nevyskytují výhradní či jiná ložiska nerostných surovin a nejsou evidována žádná chráněná ložisková území ani dobývací prostory. V lokalitě 71/8 jsou navrženy nová příjezdová komunikace ke kamenolomu a plocha pro vodojem – plochy nezasahují do blízkého ložiska výhradního, resp. chráněného ložiskového území kamene pro hrubou a ušlechtilou kamenickou výrobu.*
- Zákon č. 164/2001 Sb., o přírodních léčivých zdrojích, zdrojích přírodních minerálních vod, přírodních léčebných lázních a lázeňských místech a o změně některých souvisejících zákonů (lázeňský zákon), ve znění pozdějších předpisů
 - *v řešeném území se nenacházejí přírodní léčivé zdroje, zdroje přírodních minerálních vod, přírodní léčebné lázně nebo lázeňská místa.*
- Zákon č. 62/1988 Sb., o geologických pracích, ve znění pozdějších předpisů
 - *71.A změna respektuje zákon o geologických pracích a svým řešením neznemožňuje tyto činnosti:*
 - *zkoumání, hodnocení, dokumentování a zobrazování vývoje a složení geologické stavby území;*
 - *vyhledávání a průzkum ložisek nerostů, ověřování jejich zásob a zpracovávání geologických podkladů pro jejich využívání a ochranu;*
 - *vyhledávání a průzkum zdrojů podzemních vod včetně přírodních vod léčivých, stolních minerálních a termálních;*
 - *zjišťování a ověřování inženýrskogeologických a hydrogeologických poměrů území, zejména pro účely územního plánování, dokumentace a provádění staveb včetně stabilizace sesuvných území;*
 - *zjišťování a ověřování geologických podmínek pro zřizování, provoz a likvidaci zařízení k uskladňování plynů, kapalin a odpadů v horninovém prostředí a podzemních prostorech, pro průmyslové využívání tepelné energie zemské kůry;*
 - *zjišťování a hodnocení geologických činitelů ovlivňujících životní prostředí;*
 - *zjišťování a odstraňování antropogenního znečištění v horninovém prostředí;*
 - *zjišťování a ověřování geologických a hydrogeologických podmínek pro zřizování, provoz a likvidaci zařízení pro ukládání oxidu uhličitého do přírodních horninových struktur.*
- *v řešeném území se nevyskytuje žádné průzkumné území stanovené v souladu se zákonem č. 62/1988 Sb.*
- Zákon č. 258/2000 Sb., o ochraně veřejného zdraví a o změně některých souvisejících zákonů, ve znění pozdějších předpisů
 - *71.A změna respektuje požadavky, týkající se chráněného vnitřního prostoru staveb a chráněného venkovního prostoru staveb charakterizovaných §30 odst. 3 zákona č. 258/2000 Sb., o ochraně veřejného zdraví, v platném znění a prováděcího*

předpisu nařízení vlády č. 148/2006 Sb., o ochraně zdraví před nepříznivými účinky hluku a vibrací. Akusticky chráněné prostory nejsou ve změně umístovány.

5.2. Soulad se Zdravotní politikou Libereckého kraje

Zdravotní politika Libereckého kraje, která je základním koncepčním materiál pro řešení otázek týkajících se dlouhodobého zlepšování zdravotního stavu obyvatel v Libereckém kraji, byla přijata usnesením č. 221/02/ZK dne 17. 12. 2002.

71.A změna je v souladu se Zdravotní politikou Libereckého kraje. Vzhledem k tomu, že byly vymezeny pouze plochy dopravní a technické infrastruktury pro vodojem a pro příjezdovou komunikaci ke kamenolomu v lokalitě Ruprechtice, které nemají vazbu na zastavěné území města, nedojde k negativnímu ovlivnění zdraví obyvatelstva. Naopak po výstavbě nové komunikace dojde k výraznému zlepšení podmínek v obytném území, především v ulicích Na Vyhlídce a U Slunečních lázní vzhledem k omezení průjezdu nákladních vozidel ke kamenolomu. Vymezení plochy pro vodojem zlepšuje podmínky zásobování obyvatel pitnou vodou. Navržené řešení přispěje mj. k plnění těchto úkolů:

- Dílčí úkol č. 9.1 – počty smrtelných a vážných zranění v důsledku dopravních nehod snížit alespoň o 30 %.
- Dílčí úkol č. 10.1 – snížit expozici obyvatelstva zdravotním rizikům souvisejícím se znečištěním vody, vzduchu a půdy látkami mikrobiálními, chemickými a dalšími, aktivity koordinovat s cíli, stanovenými v Akčním plánu zdraví a životního prostředí.
- Dílčí úkol č. 10.2 – zajistit obyvatelstvu univerzální přístup k dostatečnému množství pitné vody uspokojivé kvality.

5.3. Soulad se stanovisky dotčených orgánů podle zvláštních právních předpisů, popřípadě s výsledky řešení rozporů

71.A změna je zpracována v souladu se stanovisky dotčených orgánů podle zvláštních právních předpisů.

6. Zpráva o vyhodnocení vlivů na udržitelný rozvoj území obsahující základní informace o výsledcích tohoto vyhodnocení včetně výsledků vyhodnocení vlivů na životní prostředí

V řešeném území nebyly navrženy takové změny v území, které by vyžadovaly zpracování vyhodnocení předpokládaných vlivů územního plánu na udržitelný rozvoj území. Příslušný dotčený orgán ve svém stanovisku vyloučil vliv na EVL a ptačí oblasti. Změnou územního plánu není dotčeno území Natura 2000. Vymezením ploch dopravní a technické infrastruktury nedošlo k narušení životního prostředí.

Vzhledem k výše uvedeným skutečnostem nebylo krajským úřadem požadováno zpracování vyhodnocení vlivů 71.A změny na udržitelný rozvoj území podle § 50 odst. 5 stavebního zákona.

7. Komplexní zdůvodnění přijatého řešení

Komplexní zdůvodnění přijatého řešení obsahuje zdůvodnění navržených změn obecně závazné vyhlášky statutárního města Liberec č. 2/2002 o vyhlášení závazné části územního plánu města Liberec a její přílohy č. 1, kterou jsou regulativy funkčního a prostorového uspořádání území.

7.1. Zdůvodnění změn v části C2. Vymezení zastavitelných ploch

Předmětem 71.A změny je jedna lokalita v nezastavěném území, ve které došlo k vymezení zastavitelných ploch. Vymezení bylo provedeno v souladu se zadáním 71. změny a s pokyny obsaženými ve výzvách k dopracování 71. Změny jako 71.A změny (více v kap. 10.).

7.1.1. Lokalita 71/8

Současný příjezd k lomu Ruprechtice je veden přes zastavěné území této městské části, čímž je nadměrně zatěžována obytná zástavba, především v ulici Na Vyhlídce. Navrhované řešení, které odvede nákladní dopravu přímo na ulici Horskou, výrazně zmenší zátěž území města a zvýší bezpečnost dopravy. Na plochu nově navržené komunikace navazuje plocha vodojemu, jedná se o zpřesnění vymezení plochy oproti platnému územnímu plánu, kde je vodojem vyznačen pouze značkou. Zpřesněným vymezením komunikace a plochy technické infrastruktury je dosaženo koordinace v umístění těchto staveb.

8. Vyhodnocení účelného využití zastavěného území a vyhodnocení potřeby zastavitelných ploch

Vyhodnocení účelného využití zastavěného území nebylo provedeno vzhledem k tomu, že předmětem 71.A změny jsou pouze plochy dopravní a technické infrastruktury.

9. Vyhodnocení koordinace využívání území z hlediska širších územních vztahů

Řešení 71.A změny nevyvolává žádné nároky na koordinaci využívání území z hlediska širších vztahů.

10. Vyhodnocení splnění požadavků zadání

71. změna územního plánu města Liberec byla zpracována na základě zadání, které bylo schváleno zastupitelstvem města dne 5. 9. 2013. První úprava zadání 71. změny byla schválena zastupitelstvem města dne 31. 10. 2013, druhá úprava zadání byla schválena usnesením zastupitelstva města 17/2015 dne 29. 1. 2015, které se týká rozhodnutí o dalším postupu v procesu pořízení 71. změny Územního plánu města Liberec. Zastupitelstvo města po projednání schválilo:

1. rozdělení 71. změny Územního plánu města Liberec na 71.A změnu Územního plánu města Liberec, ve které bude zařazen podnět č. 71/8, a na 71.B změnu Územního plánu města Liberec, ve které budou zařazeny podněty č. 71/1, 71/2 a 71/6
2. ukončení procesu pořízení 71.B změny Územního plánu města Liberec
3. pokračování v procesu pořízení 71.A změny Územního plánu města Liberec

10.1. Požadavky na základní koncepci rozvoje území

Základní koncepce rozvoje respektuje politiku územního rozvoje, naplnění vybraných priorit udržitelného rozvoje území je uvedeno v kap. 2.1.

Z Aktualizace č. 1 Politiky územního rozvoje nevyplývají žádné specifické požadavky pro řešení 71.A změny územního plánu. Jednotlivé požadované změny respektují postavení města Liberce v systému osídlení České republiky.

Ze Zásad územního rozvoje Libereckého kraje nevyplývají žádné specifické požadavky pro řešení 71.A změny územního plánu, naplnění vybraných priorit udržitelného rozvoje území je uvedeno v kap. 2.2.

Změnou č. 71.A územního plánu byly respektovány zásady urbanistické kompozice, zohledněny dominanty obce, stávající charakter sídla a výšková hladina zástavby takto.

- *lokalita 71/8 – vzhledem k tomu, že se jedná o plochy dopravní a technické infrastruktury, nebyla výšková hladina zástavby speciálně řešena.*

Nově navržené funkční využití je v souladu s navrhovaným funkčním využitím stanoveným v nově pořizovaném územním plánu Liberec:

- *lokalita 71/8 – navržené vymezení odpovídá nově pořizovanému územnímu plánu, plocha pro vodojem je vymezena jako plocha technického vybavení – zásobování vodou TV, což*

odpovídá plochám technické infrastruktury I, plocha komunikace K odpovídá plochám veřejných prostranství P v nově pořizovaném územním plánu, byť by bylo zřejmě lepší komunikaci vymezit jako plochu dopravní infrastruktury, neboť se nachází mimo zastavěné území.

10.1.1. Požadavky na urbanistickou koncepci

Požadavky na urbanistickou koncepci nebyly řešeny vzhledem k tomu, že se jedná pouze o plochy dopravní a technické infrastruktury.

10.1.2. Požadavky na koncepci veřejné infrastruktury

Požadavky na dopravní infrastrukturu

Návrhy nevyvolávají požadavky na změnu koncepce dopravy.

- *lokalita 71/8 – v lokalitě je navržena komunikace, která zajišťuje lepší dopravní napojení kamenolomu přímo na ulici Horskou, dopravní napojení plochy pro vodojem je možné po stávající nebo po navrhované komunikaci.*

V zájmu realizovatelnosti záměru je nutné dopravně technicky posoudit a prověřit plánované kapacity funkčních ploch a jejich vliv na hromadnou dopravu z hlediska dostatečnosti a bezpečnosti komunikační sítě.

- *lokalita 71/8 – jedná se o stavby dopravní a technické infrastruktury bez vlivu na MHD.*

Dále je třeba v souvislostech řešit případné nároky na dopravu v klidu, pěší a cyklistickou dopravu s ohledem na nově navrhované funkční využití ploch.

- *lokalita 71/8 – jedná se o stavby dopravní a technické infrastruktury bez nároků na dopravu v klidu a na pěší a cyklistickou dopravu.*

Požadavky na technickou infrastrukturu

Požadavky na řešení energetiky vyplývají ze schválené koncepce energetiky a spojů platného ÚP a způsob zásobování energiemi je stanoven regulativy v oblastech zásobování energiemi. Pro případnou novou výstavbu v lokalitách 71.A změny budou platit obdobně.

U řešení odkanalizování a zásobování vodou vycházet ze schváleného Plánu rozvoje vodovodů a kanalizací Libereckého kraje. Budou prověřeny kapacity systému technické infrastruktury, případně bude navrženo jejich posílení.

- *lokalita 71/8 – jedná se o stavby dopravní a technické infrastruktury bez nároků na technickou infrastrukturu.*

Požadavky na občanské vybavení

Občanské vybavení řešit v souladu s navrženým funkčním využitím nových ploch s přihlédnutím k širším vztahům.

- *lokalita 71/8 – jedná se o stavby dopravní a technické infrastruktury bez nároků na občanské vybavení.*

Požadavky na veřejná prostranství

Veřejná prostranství budou vymezena v souladu s vyhláškou č. 501/2006 Sb., ve znění pozdějších předpisů.

- *lokalita 71/8 – jedná se o stavby dopravní a technické infrastruktury bez nároků na vymezení veřejných prostranství.*

10.1.3. Požadavky na koncepci uspořádání krajiny

Návrh 71.A změny musí vycházet ze stávajícího charakteru a uspořádání urbanistické koncepce města Liberce, respektovat hmotovou a urbanistickou kompozici širšího území. Požaduje se respektovat dochované přírodní a estetické hodnoty a zásady urbanistického uspořádání.

- *lokality 71/8 – jedná se o stavby dopravní a technické infrastruktury bez výrazného vlivu na koncepci uspořádání krajiny.*

Návrh 71.A změny nesmí ve svých důsledcích znemožnit průchodnost krajiny a omezit vedení pěších a cyklistických tras.

- *lokality 71/8 – v lokalitě je sice navržena komunikace, která zajišťuje lepší dopravní napojení kamenolomu, vzhledem k předpokládanému provozu nákladních automobilů však není vhodná pro cyklistickou nebo pěší dopravu – takže fakticky nedochází ke zlepšení průchodnosti krajiny, nicméně nedochází ani k jejímu zhoršení, lokalitou neprocházejí žádné cyklistické nebo pěší trasy.*

10.2. Požadavky na vymezení ploch a koridorů územních rezerv

Plochy a koridory územních rezerv nebyly v souladu s požadavkem zadání vymezeny.

10.3. Požadavky na prověření vymezení veřejně prospěšných staveb, veřejně prospěšných opatření a asanací, pro které bude možné uplatnit vyvlastnění nebo předkupní právo

Bude prověřeno vymezení veřejně prospěšných staveb, veřejně prospěšných opatření a asanací vzhledem k současnému stavu, navrhovanému využití a se zohledněním širších vztahů.

- *lokality 71/8 – navržena dopravní stavba, ostatní komunikace, je určena pro zpřístupnění kamenolomu a nemá charakter veřejné dopravní infrastruktury. Z tohoto důvodu není vymezena jako veřejně prospěšná stavba. Navržený vodojem lze sice považovat za stavbu veřejné technické infrastruktury, nicméně pozemek pro tuto stavbu je v majetku statutárního města Liberec, takže není nutné vodojem vymezen jako veřejně prospěšnou stavbu, pro kterou by bylo pozemek možné vyvlastnit.*

10.4. Požadavky na prověření vymezení ploch a koridorů, ve kterých bude rozhodování o změnách v území podmíněno vydáním regulačního plánu, zpracováním územní studie nebo uzavřením dohody o parcelaci

Plochy nebo koridory, ve kterých bude rozhodování o změnách v území podmíněno vydáním regulačního plánu, zpracováním územní studie nebo uzavřením dohody o parcelaci nebyly vymezeny.

10.5. Případný požadavek na zpracování variant řešení

Varianty řešení nebyly v souladu s požadavky zadání zpracovány.

10.6. Požadavky na uspořádání obsahu návrhu územního plánu a na uspořádání obsahu jeho odůvodnění

Zpracování návrhu dokumentace 71.A změny včetně odůvodnění, bude provedeno v rozsahu měněných skutečností a se všemi náležitostmi stanovenými zákonem č. 183/2006 Sb. V platném znění a jeho prováděcími právními předpisy, vyhláškou č. 500/2006 Sb., a vyhláškou č. 501/2006 Sb. Návrh 71.A změny bude proveden v obsahovém členění ve smyslu přílohy č. 7 vyhlášky č. 500/2006 Sb.

H) Požadavky na vyhodnocení předpokládaných vlivů územního plánu na udržitelný rozvoj území

V řešeném území nebyly navrženy takové změny v území, které by vyžadovaly zpracování vyhodnocení předpokládaných vlivů územního plánu na udržitelný rozvoj území. Příslušný dotčený orgán ve svém stanovisku vyloučil vliv na EVL a ptačí oblasti. Změnou územního plánu není dotčeno území Natura 2000. Vymezením ploch dopravní a technické infrastruktury nedošlo k narušení životního prostředí.

Vzhledem k výše uvedeným skutečnostem nebylo krajským úřadem požadováno zpracování vyhodnocení vlivů 71.A změny na udržitelný rozvoj území podle § 50 odst. 5 stavebního zákona.

10.7. Soulad s pokyny obsaženými ve výzvách k zapracování požadavků do návrhu 71.A změny územního plánu města Liberec

V průběhu zpracování 71.A změny byly zpracovatelem připraveny pracovní návrhy, které byly průběžně předávány pořizovateli. Na základě těchto pracovních návrhů byly zpracovateli předány výzvy k zapracování požadavků.

10.7.1 Výzva ze dne 4. 3. 2014

Magistrát města Liberec, jako příslušný pořizovatel 71. změny územního plánu města Liberec, nemá z hlediska lokality 71/8 žádné požadavky na úpravy návrhu změny:

10.7.2. Výzva ze dne 12. 6. 2014

Magistrát města Liberec, jako příslušný pořizovatel 71. změny územního plánu města Liberec, požaduje z hlediska lokality 71/8 zapracovat do návrhu změny pro společné jednání níže uvedený požadavek:

- Lokalita 71/8 – uvést do souladu rozsah plochy pro umístění vodojemu s návrhem územního plánu Liberec pro veřejné projednání (viz příloha č.2) – *zpracováno jako plocha technického vybavení – zásobování vodou.*

10.7.3. Výzva ze dne 27. 3. 2015

Magistrát města Liberec, jako příslušný pořizovatel 71.A změny územního plánu města Liberec (dále jen „71.A změna“, požaduje zapracovat do návrhu 71.A změny níže uvedené požadavky:

- 1) zpracovat dokumentaci návrhu 71.A změny obsahující podnět č. 71/8 – v souladu s uzavřeným dodatkem č. 4 k původní smlouvě o dílo a v souladu s usnesením ZM č. 17/2015
- 2) zapracovat požadavky z uplatněných stanovisek ke společnému jednání o návrhu 71. změny týkající se podnětu č. 71/8.

11. Výčet záležitostí nadmístního významu, které nejsou řešeny v zásadách územního rozvoje (§ 43 odst. 1 stavebního zákona), s odůvodněním potřeby jejich vymezení

Ve změně územního plánu nejsou řešeny žádné záležitosti nadmístního významu, které nejsou řešeny v zásadách územního rozvoje.

12. Vyhodnocení předpokládaných důsledků navrhovaného řešení na zemědělský půdní fond a pozemky určené k plnění funkcí lesa

Změna územního plánu byla zpracována v souladu s ust. § 5 odst. 2 zák. č. 334/1992 Sb., o ochraně zemědělského půdního fondu (ZPF), v platném znění. Vyhodnocení požadavků na zábor ZPF bylo provedeno v souladu s platnými prováděcími předpisy o ochraně ZPF, především podle vyhlášky č. 13/1994 Sb.

- lokalita 71/8 – zastavitelné plochy jsou vymezené mimo zastavěné území a zasahují do pozemků určených k plnění funkcí lesa s tímto zábohem:

- plocha komunikace K – 0,37 ha
- plocha technického vybavení TV – 0,94 ha

Celkem zábor pozemků určených k plnění funkcí lesa: 1,31 ha.

13. Rozhodnutí o námitkách včetně samostatného odůvodnění

Námítky nebyly v procesu pořízení 71.A změny uplatněny.

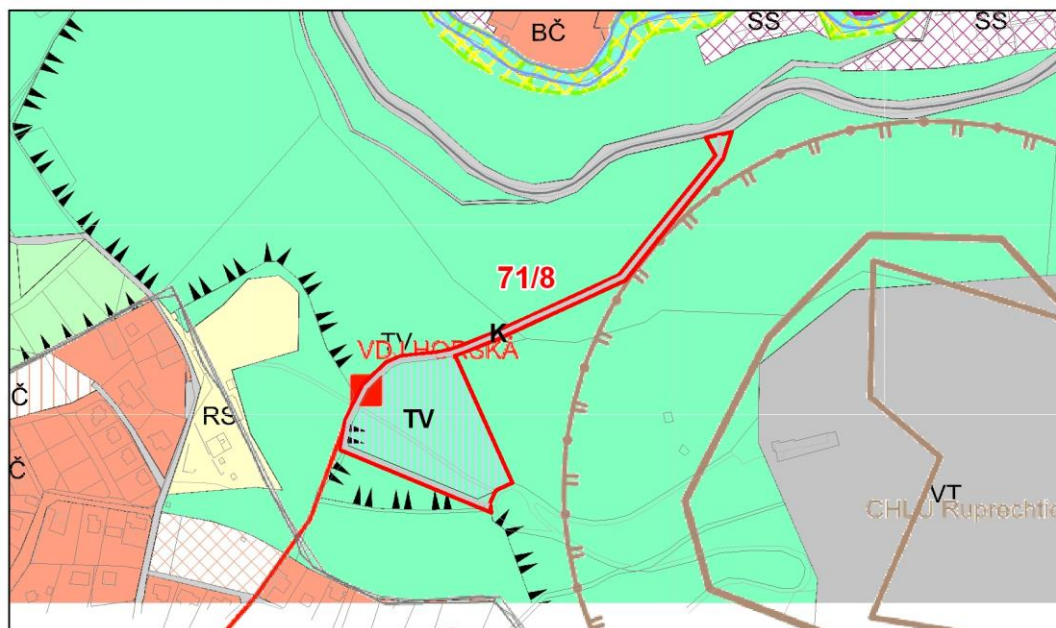
14. Vyhodnocení připomínek

Připomínky nebyly v procesu pořízení 71.A změny uplatněny.

B. Grafická část

Lokalita 71/8

- 1a/8 Koordinační výkres včetně legendy (1:5 000)
- 12 Výkres předpokládaných záborů půdního fondu (1:5 000)



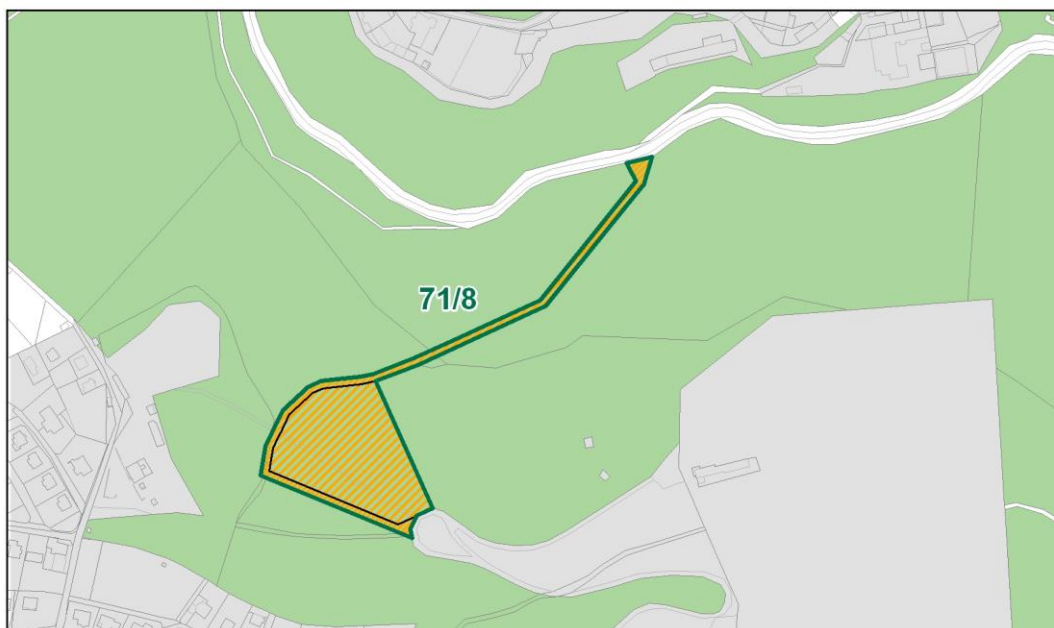
DOPLNĚNÍ LEGENDY:

STAV	NÁVRH	
		PŘEDMĚT 71. ZMĚNY ÚZEMNÍHO PLÁNU MĚSTA LIBEREC
		PLOCHY TECHNICKÉHO VYBAVENÍ - ZÁSOBOVÁNÍ VODOU
		PLOCHY KOMUNIKACÍ
		KOMUNIKACE OSTATNÍ (C3)

ODŮVODNĚNÍ NÁVRHU PRO VEŘEJNÉ PROJEDNÁNÍ - DUBEN 2015

71.A ZMĚNA ÚZEMNÍHO PLÁNU MĚSTA LIBEREC		
Objednatel:	Statutární město Liberec	Pořizovatel: Magistrát města Liberec
Zhotovitel:	Atelier proREGIO, s.r.o.	
Osoba oprávněná podle zvláštního právního předpisu k projektové činnosti ve výstavbě:	Ing. arch. Michal Hadlač	
Číslo autorizace:	03 497	
Projektant:	Ing. Štěpán Malach	
KOORDINAČNÍ VÝKRES	Měřítko 1 : 5 000	1a/8

STAV	NÁVRH				
		PLOCHY BYDLENÍ VENKOVSKÉHO		PLOCHY PŘÍRODY A KRAJINY	LESNÍ POROSTY
		PLOCHY BYDLENÍ ČISTÉHO			KRAJINNÁ ZELEN
		PLOCHY BYDLENÍ MĚSTSKÉHO			TRAVNÍ POROSTY, OSTATNÍ PLOCHY V KRAJINĚ
		PLOCHY SMÍŠENÉ CENTRÁLNÍ			ORNÁ PŮDA
		PLOCHY SMÍŠENÉ MĚSTSKÉ			
		PLOCHY SMÍŠENÉ OSTATNÍ - SLUŽBY, OBCHOD A DROBNÁ VÝROBA		PLOCHY URBANIZOVANÉ ZELENĚ	PLOCHY URBANIZOVANÉ ZELENĚ
		PLOCHY VEŘEJNÉ VYBAVENOSTI			PARKY A PARKOVÉ STRANÉ PLOCHY ZP HŘBITOVY ZH
		OBCHODNÍ ZAŘÍZENÍ, SLUŽBY OS ČIRKVENÍ OBJEKTY OC			ZELEŘ REKREAČNÍ ZR ZVŘEČI HŘBITOVY ZV
		ZDRAVOTNICTVÍ A SOCIÁLNÍ PÉČE OZ HASIČÍ OH			SPORTOVNĚ REKREAČNÍ PARKY ZS
		VETERináRNÍ KLINIKA OV FOUDE OP			OSTATNÍ MĚSTSKÁ ZELENĚ (LINIOVÁ, IZOLAČNÍ)
		ŠKOLETVÍ (ZŠ, SŠ, SOU) OS CESTOVNÍ RUCH A REKREACE OR			
		KULTURA, VĚDA OK OBCHODNĚ PRŮMYŠLOVÉ PLOCHY OPF			
		PLOCHY OSTATNÍ ZVLÁŠTNÍ VYBAVENOSTI		VODNÍ PLOCHY A TOKY	VODNÍ TOKY A PLOCHY
		ZOOLOGICKÁ ZAHRADE NA AREÁL INTEGROVANÉHO ZACHRANĚNÍHO SYSTÉMU NI			ZÁPLAVOVÁ ÚZEMÍ
		BOTANICKÁ ZAHRADE NB ARMADA NA			
		AREÁL TECHNICKÉ UNIVERZITY NU SOUDNOSTVÍ A VĚŽESTVÍ NS			
		AREÁL VÝSTAVIŠTĚ NV AREÁL VOLNÉHO ČASU NC			
		AREÁL NEMOCNICE NN ROZŠAŘLÁ NÁKUPNÍ CENTRA NO			
		PLOCHY PRACOVNÍCH AKTIVIT			CHRÁNĚNÁ ÚZEMÍ A OCHRANNÁ PÁSMA
		PLOCHY PRŮMYŠLOVÉ VÝROBY, PRŮMYŠLOVÉ AREÁLY (ZÓNÝ) VP PLOCHY ZPRACOVNĚMÍ NEHROTIVNÍCH SUBROVIN VIZ			HRANICE CHKO JIZERSKÉ HORY
		PLOCHY ODBORNÉ VÝROBY, BRÁNOVÝ, ZNĚKOVSKÝ, PROVOZOVNÝ, STAVEBNICTVÍ VD PLOCHY TĚŽBY VT			PŘÍRODNÍ PARK JEŠTĚD
		PLOCHY ZEMĚDĚLSKÉ A LESNICKÉ VÝROBY			NÁRODNÍ PŘÍRODNÍ REZERVACE KARLOVSKÉ BUČINY
		PLOCHY ZEMĚDĚLSKÉ VÝROBY (ZEMĚDĚLSKÉ AREÁLY, RYBÁŘSTVÍ) PV PLOCHY ZAHRADENICTVÍ PZ			PŘÍRODNÍ REZERVACE HAMRŠTEJN
		PLOCHY LESNICKÉ VÝROBY (LESNICKÉ AREÁLY) PL			PŘÍRODNÍ REZERVACE JEŠTĚDSKÉ BUKY
		PLOCHY SPORTU A REKREACE			PŘÍRODNÍ PAMÁTKA TERASY JEŠTĚDU
		AREÁLY KOUPALIŠTĚ RK SPORTOVNĚ REKREAČNÍ AREÁL S SELUOKOVÁNÍM VODNÍM RI			PŘÍRODNÍ PAMÁTKA PANSKÝ LOM
		AREÁLY SPORTOVNOSTĚ RS AREÁLY ZIMNÍCH SPORTŮ, SJEZDOVÝCH A BĚŽECKÝCH TRATĚ RI			CHRÁNĚNÁ LOŽISKOVÁ ÚZEMÍ DOBYVACÍ PROSTOR
		PLOCHY ZAHRADEK A CHATOVÝCH OSAD			OCHRANNÉ PÁSMA LOMU
		ZAHRADEKY A ZAHRADEKOVÉ OSADY ZZ ZAHRADEK BEZ STÁVEB ZO			
		CHATY A CHATOVNÉ OSADY ZC			
		PLOCHY DOPRAVY A DOPRAVNÍ VYBAVENOSTI			ENERGETIKA A SPOJE
		PLOCHY KOMUNIKACÍ			OCHRANNÁ PÁSMA VRCHNÍHO VEDENÍ VVN (110, 35 KV)/SÍŤE KE ZRUŠENÍ
		KOMUNIKACE SBĚRNÉ PÁTERNÍ (B1)			TRASA KABELU VVN 110 KV
		KOMUNIKACE SBĚRNÉ (B2) A OBSLUŽNÉ (C2)			OCHRANNÁ PÁSMA PLYNOVODU VTL, STL /SÍŤE KE ZRUŠENÍ
		KOMUNIKACE OSTATNÍ (C3, D1,2,3)			VYSÍLAČ STÁVAJÍCÍ VKV + TV
		KOMUNIKACE SBĚRNÉ PÁTERNÍ A SBĚRNÉ - průběh v tunelu			PŘÍJÍMAČ RADIORELEVŮVÝCH SPOJŮ
		KOMUNIKACE OSTATNÍ - průběh v tunelu			TRASA RADIORELEVŮVÝCH SPOJŮ
		OCHRANNÁ PÁSMA KOMUNIKACÍ			OCHRANNÉ PÁSMA RADIOKOMUNIKACÍ
		PÁSMA ÚZEMNÍ OCHRANY PRO OBCHVATOVOU KOMUNIKACÍ			
		PLOCHY ŽELEZNIČNÍCH TRATÍ, STANIC A ZAŘÍZENÍ			ZÁSOBOVÁNÍ VODOU
		ŽELEZNIČNÍ TRATĚ PRO SYSTÉM REGIOTRAM			OCHRANNÁ PÁSMA DLE ZÁK. Č. 274/2001 SB., O VODOVÝBEHCH A KANALIZACICH
		TRAMVAJOVÉ TRATĚ			VODOVODNÍ ŘAD VE ŠTOLE
		LANOVÁ DRÁHA KABINOVÁ			HLAVNÍ PŘÍVODNÍ ŘAD
		LANOVÁ DRÁHA SEDAČKOVÁ			VODOJEM
		PÁSMA ÚZEMNÍ OCHRANY PRO POZEMNÍ LANOVOU DRÁHU			PÁSMA HYGIENICKÉ OCHRANY VODNÍHO ZDROJE (PHO) I. STUPNĚ
		LYŽAŘSKÉ VLEKY			PÁSMA HYGIENICKÉ OCHRANY VODNÍHO ZDROJE (PHO) II. STUPNĚ
		PLOCHY LETIŠTĚ			OCHRANNÉ PÁSMA MINERÁLNÍCH VOD I. STUPNĚ
		HELIPIPORT - ZÁCHRANNÁ SLUŽBA			OCHRANNÉ PÁSMA MINERÁLNÍCH VOD II. STUPNĚ
		PÁSMA VZLETOVÉHO PROVOZU			
		PONISKÁ CYKLOTRASA			ODKANALIZOVÁNÍ
		PLOCHY PRO DOPRAVU			OCHRANNÁ PÁSMA DLE ZÁK. Č. 274/2001 SB., O VODOVÝBEHCH A KANALIZACICH
		FLOCHY MHD DM HRADNĚ GARÁŽE A PARKOVIŠTĚ V OBJEKTECH P (P)			KMENOVÁ STOKA NOVÁ
		FLOCHY AUTOBUSOVÉ DOPRAVY DA AREÁLY ŘADOVÝCH GARÁŽÍ G			VÝTLAČNÝ ŘAD ODPADNÍCH VOD
		FLOCHY SLUŽEB PRO DOPRAVU OS			ČERPACÍ STANICE ODPADNÍCH VOD
		VÝZNAMNÁ POUČKOVÁ PARKOVIŠTĚ [P]			OCHRANNÉ PÁSMA ČOV
		PLOCHY TECHNICKÉHO VYBAVENÍ			
		ZÁSOBOVÁNÍ VODOU TV ZÁSOBOVÁNÍ TEPELEM TT			
		ODPARNÉ VODY, ČISTIRNY TK SPOJE TS			
		ZÁSOBOVÁNÍ ELEKTRICKOU ENERGIÍ TE NÁKLÁČNÍ S ODPADY TO			
		ZÁSOBOVÁNÍ PLYNEM TP TECHNICKÉ SLUŽBY, SPRÁVA SLINC TM			

**DOPLNĚNÍ LEGENDY:**

STAV	NÁVRH	
		ZÁBOROVÁ LOKALITA 71. ZMĚNY ÚZEMNÍHO PLÁNU MĚSTA LIBEREC
		ZÁBOR POZEMKŮ URČENÝCH K PLNĚNÍ FUNKCÍ LESA
		PLOCHY ZASTAVĚNÉHO ÚZEMÍ
		POZEMKY URČENÉ K PLNĚNÍ FUNKCÍ LESA

ODŮVODNĚNÍ NÁVRHU PRO VEŘEJNÉ PROJEDNÁNÍ - DUBEN 2015

71.A ZMĚNA ÚZEMNÍHO PLÁNU MĚSTA LIBEREC		
Objednatel:	Statutární město Liberec	Pořizovatel: Magistrát města Liberec
Zhotovitel:	Atelier proREGIO, s.r.o.	
Osoba oprávněná podle zvláštního právního předpisu k projektové činnosti ve výstavbě:	Ing. arch. Michal Hadlač	
Číslo autorizace:	03 497	
Projektant:	Ing. Štěpán Malach	
VYHODNOCENÍ ZÁBORU ZPF	Měřítko 1 : 5 000	12

Poučení:

Proti 71.A změně územního plánu města Liberec, vydané formou opatření obecné povahy nelze podat opravný prostředek (§ 173 odst. 2 správního řádu).

Tibor Batthyány
primátor statutárního města Liberec

Ing. Karolína Hrbková
náměstkyně primátora