

INFORMATIVNÍ JEVY

	STAV	NÁVRH	ÚZEMNÍ REZERVY
HRANICE POZEMKOVÝCH PARCEL			
HRANICE URBANISTICKÝCH SEKTORŮ			
ZASTAVĚNÉ ÚZEMÍ K 28.04.2020			
POZEMKY PODLE KATASTRU NEMOVITOSTÍ			
LESNÍ POZEMKY			
TRVALÉ TRAVNÍ POROSTY			
ORNÁ PŮDA			
OSTATNÍ PLOCHY - KOMUNIKACE			
OSTATNÍ PLOCHY			
ZAHRADY			
SADY			
VODNÍ PLOCHY A MOKŘADY			
ZASTAVĚNÉ PLOCHY A NÁDVOŘÍ			
ZEMĚDĚLSKÝ PŮDNÍ FOND			
BONITOVANÁ PŮDNĚ EKOLOGICKÁ JEDNOTKA (BPEJ) - HRANICE	8.35.21		
KÓD BPEJ, TŘÍDA OCHRANY			
ZARÍZENÍ SOUSTAV PLOŠNÉHO DRENÁŽNÍHO ODVODNĚNÍ (DOŽITÉ)	1868		

VYHODNOCENÍ ŘEŠENÍ ÚP

PLOCHY ZMĚN HODNOCENÉ Z HLEDISKA ZÁBORŮ PF - HRANICE - OZNAČENÍ
 PLOCHY ZMĚN HODNOCENÉ Z HLEDISKA ZÁBORŮ PF - HRANICE - OZNAČENÍ - PŘEDMĚT ZMĚNY Z1_A

	STAV	NÁVRH	ÚZEMNÍ REZERVY
		KV.66 P1.66 Z5.41 PP P4	
		Z1.66 P1.31 S2	

Záznam o účinnosti změny Z1_A územního plánu Liberec

ZMĚNU VYDALO:

statutární město Liberec - Zastupitelstvo města

ČÍSLO JEDNACÍ: SZ CJ MML 053741/22

DATUM VYDÁNÍ: 25. 4. 2024 dle usnesení č. 80/2024

DATUM NABYTÍ ÚČINNOSTI: 11. 5. 2024

POŘIZOVATEL: Magistrát města Liberec

Jméno a funkce oprávněné osoby:

kulaté razítko a podpis oprávněné osoby

Ing. Klára Rubášová

 referent oddělení úřadu územního plánování
 Odbor územního plánování

Ing. Eliška Jansová

Odbor územního plánování

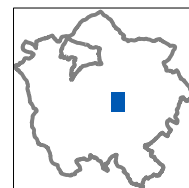
Mgr. Adam Pátek

Odbor územního plánování

LIBEREC

ÚZEMNÍ PLÁN - ZMĚNA Z1_A

NÁZEV DÍLA STUPEŇ - FÁZE
 O D Ů V O D N Ě N Í
 NÁZEV ČÁSTI DÍLA
 VÝKRES PŘEDPOKLÁDANÝCH ZÁBORŮ ZPF

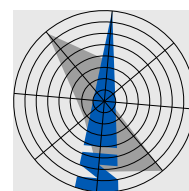


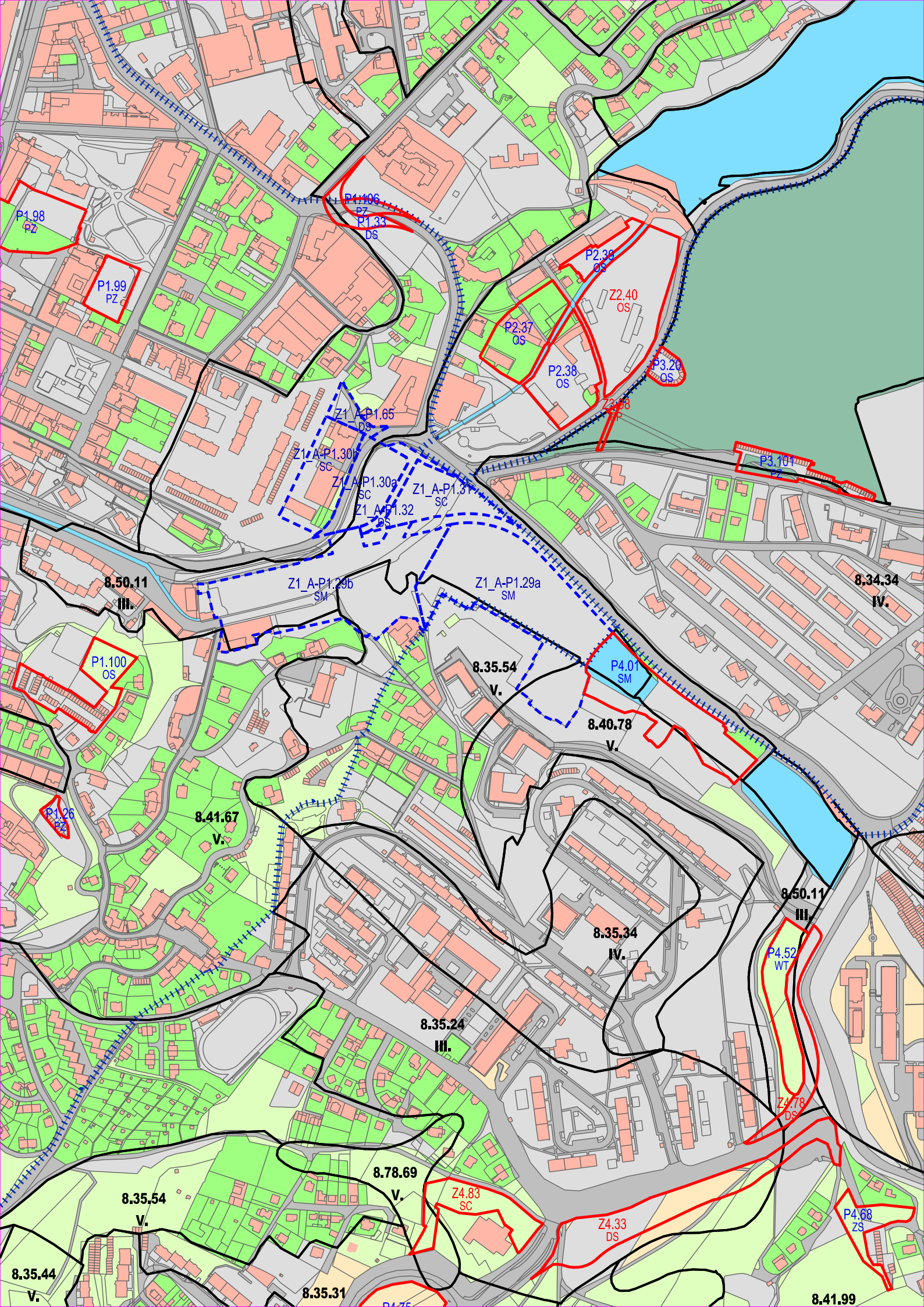
ZAKÁZKA DATUM
 029/2022 02/2024
 OZNAČENÍ ČÁSTI DÍLA
8
 M Ě Ř Í T K O
 1 : 5 0 0 0

OBJEDNATEL
 RUBIN BLUE a.s.
 PAŘÍŽSKÁ 127/20
 110 00 PRAHA 1
 POŘIZOVATEL
 MAGISTRÁT MĚSTA
 ODBOR ÚZ. PLÁNOVÁNÍ
 460 59 LIBEREC

ZHOTOVITEL
SOUL
 SDRUŽENÍ ARCHITEKTŮ URBANISTŮ LIBEREC
 U DOMOVINY 491/1
 LIBEREC 460 01
 ZODPOVĚDNÝ PROJEKTANT
 ING. O.LUBOJACKÝ
 ING. J. MUSIL

VEDOUCÍ PROJEKTANT
 ING.ARCH. J.PLAŠIL





P1.98
PZ

P1.99
PZ

P1.06
DS
P1.33
DS

P2.39
OS

P2.37
OS

P2.38
OS

P3.20
OS

Z1_A-P1.65
DS

Z1_A-P1.30
SC

Z1_A-P1.30a
SC

Z1_A-P1.31
SC

Z1_A-P1.32
DS

P3.104
PZ

8.50.11
III.

Z1_A-P1.29b
SM

Z1_A-P1.29a
SM

8.34.34
IV.

P1.100
OS

8.35.54
V.

P4.01
SM

8.40.78
V.

P1.26
PZ

8.41.67
V.

8.35.34
IV.

8.50.11
III.

P4.52
WT

8.35.24
III.

Z4.78
DS

8.78.69
V.

Z4.83
SC

Z4.33
DS

P4.68
ZS

8.35.44
V.

8.35.54
V.

8.35.31
P4.75
PZ

8.41.99