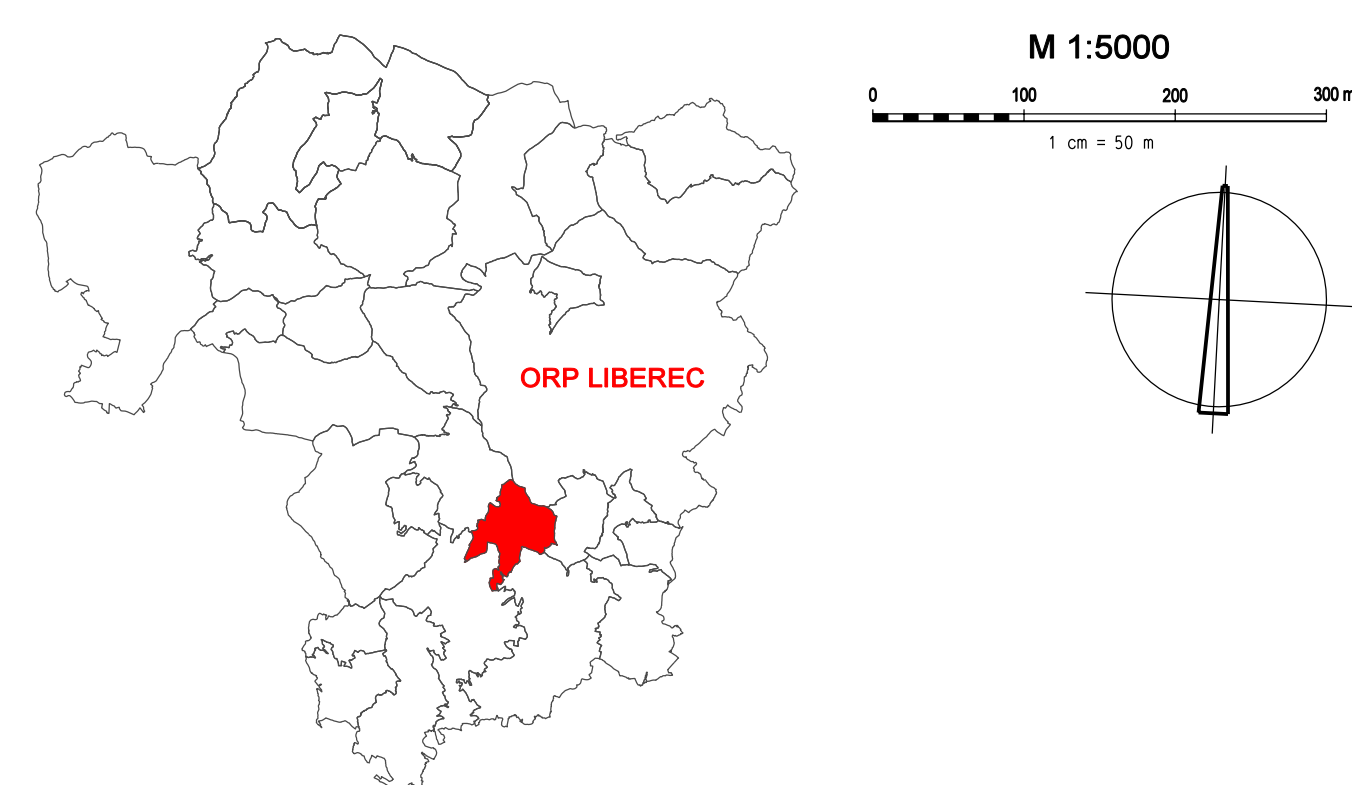
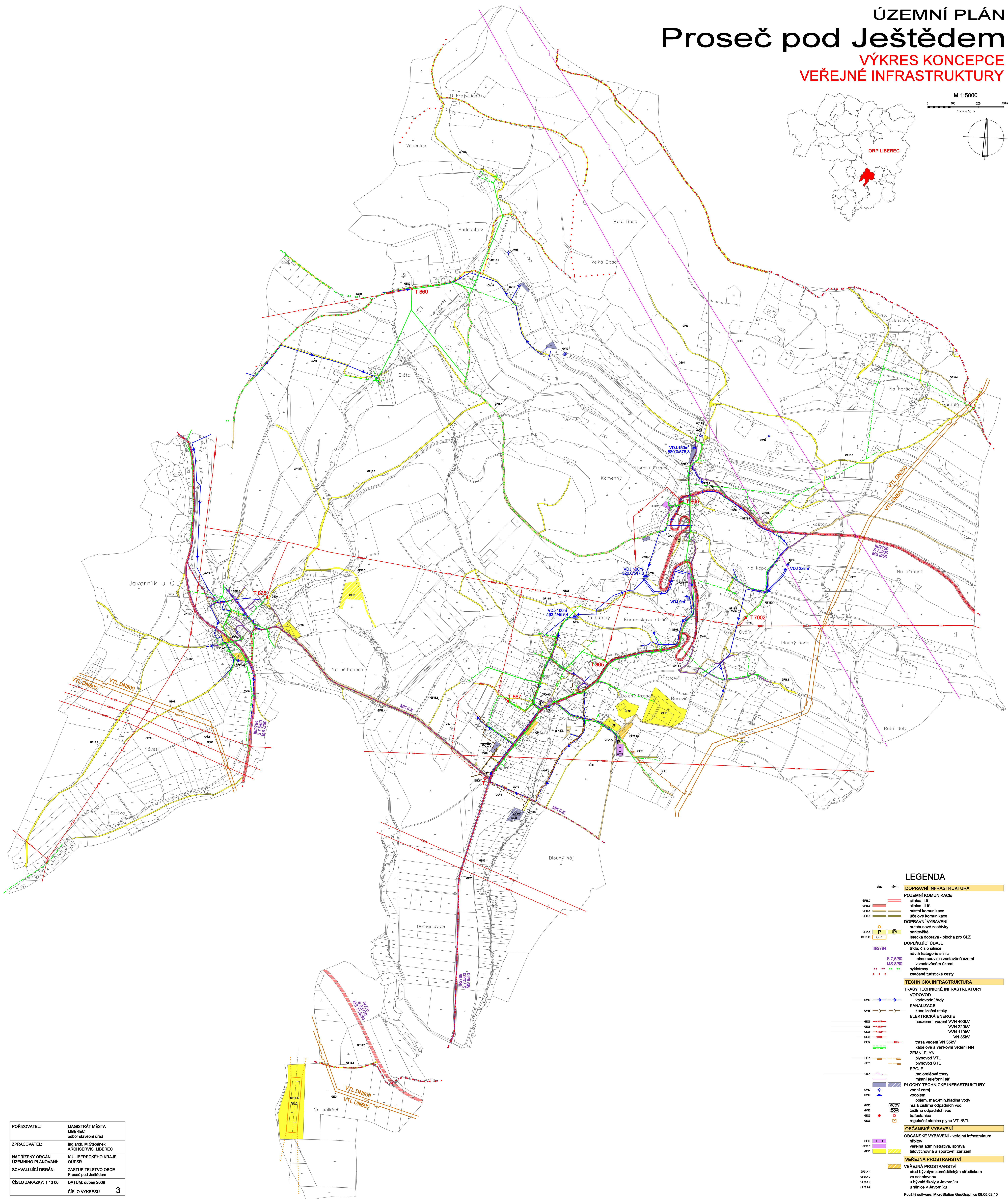
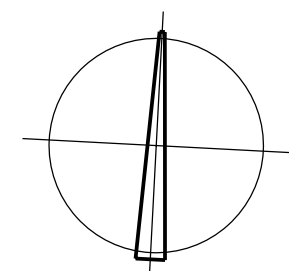


ÚZEMNÍ PLÁN Proseč pod Ještědem

VÝKRES KONCEPCE VEŘEJNÉ INFRASTRUKTURY



M 1:5000
1 cm = 50 m



LEGENDA

stav	název
DOPRAVNÍ INFRASTRUKTURA	
POZEMNÍ KOMUNIKACE	
gr12	silnice II. tř.
gr13	silnice III. tř.
gr14	místní komunikace
gr15	územní komunikace
DOPRAVNÍ VYBAVENÍ	
gr16	parkoviště
gr17	areál doprava - plocha pro SLZ
gr18	areál doprava - plocha pro SLZ
DOPRAVNÍ ÚZEMNÍ	
III/2784	trasa, číslo silnice
S 7,5/50	návrh kategorie silnice
MS 8/50	mimo sovětské zastavěné území
MS 8/50	v zastavěném území
MS 8/50	okružní trasy
MS 8/50	značené turistické cesty
TECHNICKÁ INFRASTRUKTURA	
TRASY TECHNICKÉ INFRASTRUKTURY	
gr19	VODOVOD
gr20	vodovodní řady
gr21	KANALIZACE
gr22	kanalizační stoky
gr23	ELEKTRICKÁ ENERIE
gr24	nadzemní vedení VVN 400kV
gr25	VVN 220kV
gr26	VVN 110kV
gr27	VN 35kV
gr28	trasa vedení VN 35kV
gr29	kablové a venkovní vedení NN
gr30	ZEMNÍ PLYN
gr31	plynovod VTL
gr32	plynovod STL
gr33	SPOJENÍ
gr34	radiokomunikační trasy
gr35	místní telefonní síť
PLOCHY TECHNICKÉ INFRASTRUKTURY	
gr36	vodní zdroj
gr37	vodjem
gr38	objem, max. min. hladina vody
gr39	malá čistírna odpadních vod
gr40	čistírna odpadních vod
gr41	trafostanice
gr42	regulační stanice plynu VTL/STL
OBČANSKÉ VYBAVENÍ	
gr43	OBČANSKÉ VYBAVENÍ - veřejná infrastruktura
gr44	místní administrativní, správní
gr45	klubovna a sportovní zařízení
VEŘEJNÁ PROSTRANSTVÍ	
gr46	VEŘEJNÁ PROSTRANSTVÍ
gr47	proh. bytovým zemědělským
gr48	za sekolovnou
gr49	u bývalé školy v Javorníku
gr50	u silnice v Javorníku

POŘIZOVATEL: MAGISTRÁT MĚSTA LIBEREC
 odbor územního úřadu
 ZPRACOVATEL: Ing. arch. M. Štěpánek
 ARCHSERVIS, LIBEREC
 NADŘÍZENÝ ORGÁN: KÚ LIBERECÉHO KRAJE
 ÚÚPSŘ
 SCHVÁLILÍCI ORGÁN: ZASTUPITELSTVO OBCE
 Proseč pod Ještědem
 ČÍSLO ZAKÁZKY: 1 13 06
 DATUM: duben 2009
 ČÍSLO VÝKRESU: 3

Poslední software: MicroStation GeoGraphics 08.05.02.10