






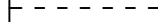


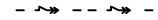

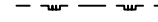







LEGENDA:

-  HRANICE ŘEŠENÉHO ÚZEMÍ
-  HRANICE KN
-  VRSTEVNICE
-  STÁVAJÍCÍ ZÁSTAVBA
-  STÁVAJÍCÍ ZÁMĚR V ÚZEMÍ
-  NÁVRH ZÁSTAVBY (TVAR, VELIKOST A UMÍSTĚNÍ JE ORIENTAČNÍ)
-  NÁVRH PROSTOROVÉHO USPOŘÁDÁNÍ (PARCELACE)
-  NÁVRH PROSTOROVÉHO USPOŘÁDÁNÍ (PARCELACE)
-  HRANICE ROZŠÍŘENÍ VEŘ. PROSTORU KOM. PRO OBSLUHU BD
-  VZROSTLÁ ZELENĚ VE VEŘEJNÉM PROSTORU - STROMOŘADÍ

LEGENDA STÁVAJÍCÍCH SÍTÍ:

-  ELEKTRICKÉ VEDENÍ VN
-  ELEKTRICKÉ VEDENÍ NN
-  ELEKTRICKÉ SDĚLOVACÍ VEDENÍ
-  PLYNOVOD STL
-  VODOVOD
-  KANALIZACE SPLAŠKOVÁ
-  KANALIZACE DEŠŤOVÁ

LEGENDA RUŠENÝCH SÍTÍ:

-  VODOVOD


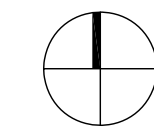
LEGENDA NAVRŽENÝCH SÍTÍ (PŘELOŽKY):

-  VODOVOD

LEGENDA NAVRŽENÝCH SÍTÍ:

-  ELEKTRICKÉ VEDENÍ NN
-  ELEKTRICKÉ SDĚLOVACÍ VEDENÍ
-  PLYNOVOD STL
-  VODOVOD
-  KANALIZACE SPLAŠKOVÁ

pozn.
Sítě technické infrastruktury jsou zakresleny v podrobnosti podkladů předaných jejich správci.



PROJEKT	LOKALITA C15, C16 - ČESKÝ DUB k.ú. Český Dub
OBJEDNATEL	Město Český Dub Náměstí Bedřicha Smetany 1, 463 43 Český Dub
PORÝZOVATEL	Magistrát města Liberec Úřad hlavního architekta nám. Dr. E. Beneše 1, 460 59 Liberec 1
ZHOTOVITEL	ŽALUDA, projektová kancelář Železná 493/20, Praha 1, 110 00 tel. +420 737 149 299, e-mail: eduard.zaluda@gmail.com
SPOLUPRÁCE	23 architekti Ing. arch. MICHAELA DEJDAROVÁ tel. +420 723 762 444, e-mail: dejdarova@23architekti.cz
STUPĚŇ	ÚZEMNÍ STUDIE

SITUACE TECHNICKÉ INFRASTRUKTURY

VYPRACOVAL	Ing. arch. Michaela Dejdarová	KONTROLA	Ing. Eduard Žaluda
DATUM	03/2015	ČÍSLO ZAKAZKY	20140502
ČÍSLO PŘELOHY		POČET FORMÁTŮ	6xA4
		MĚŘÍTKO	1:1000
		ČÍSLO KOPIE	

