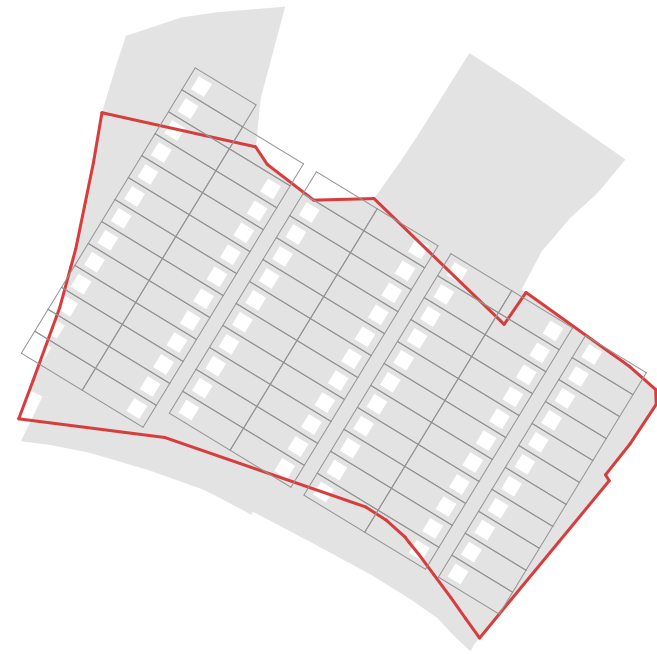


HUSTOTA OSÍDLENÍ - TYPOLOGIE  
1:5000

HUSTOTA OSÍDLENÍ - REÁLNÉ PŘÍKLADY  
1:5000

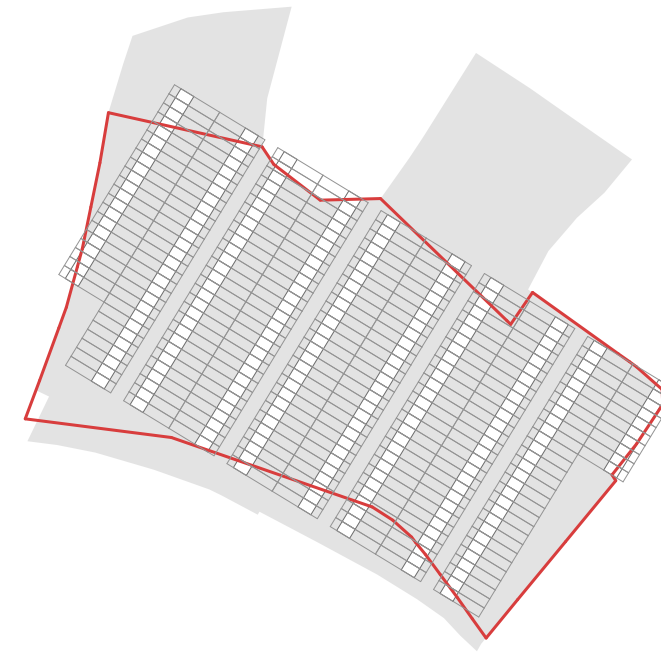
VELICE NÍZKÁ HUSTOTA



SOLITÉRNÍ RODINNÝ DŮM

podlažnost = 2  
zastavitelná plocha dle ÚP = 71 560 m<sup>2</sup>  
zastavěná plocha = 7 800 m<sup>2</sup>  
zastavěnost = 11%

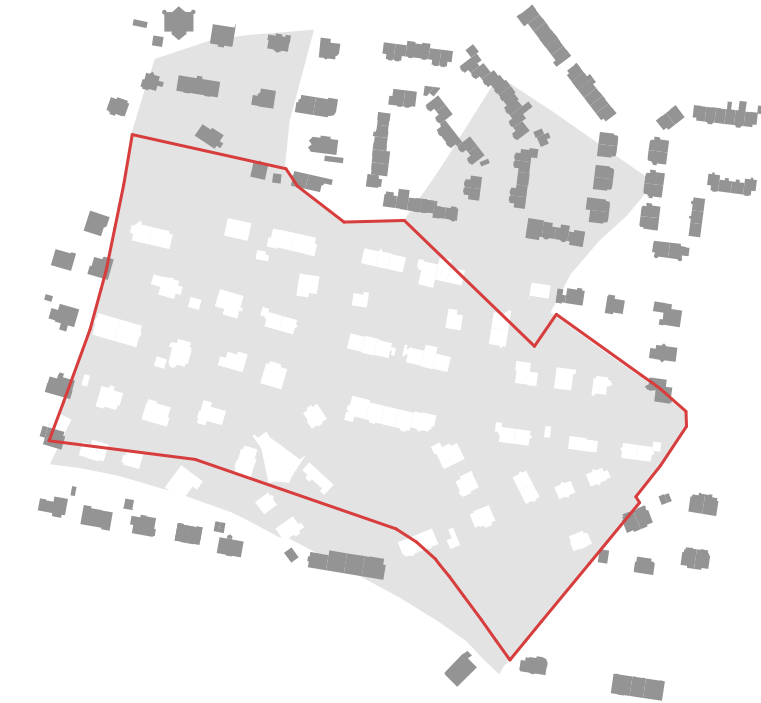
NÍZKÁ HUSTOTA



ŘADOVÝ RODINNÝ DŮM

podlažnost = 3  
zastavitelná plocha dle ÚP = 71 560 m<sup>2</sup>  
zastavěná plocha = 17 850 m<sup>2</sup>  
zastavěnost = 25%

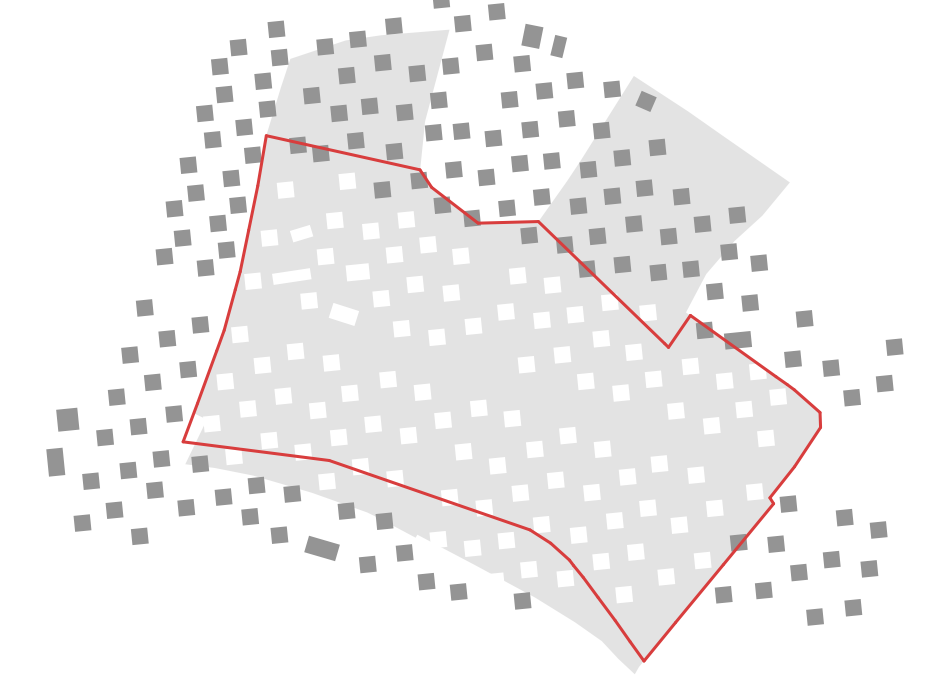
NÍZKÁ HUSTOTA



PRAHA - OŘECHOVKA

podlažnost = 2,5  
zastavitelná plocha dle ÚP = 71 560 m<sup>2</sup>  
zastavěná plocha = 10 600 m<sup>2</sup>  
zastavěnost = 15%

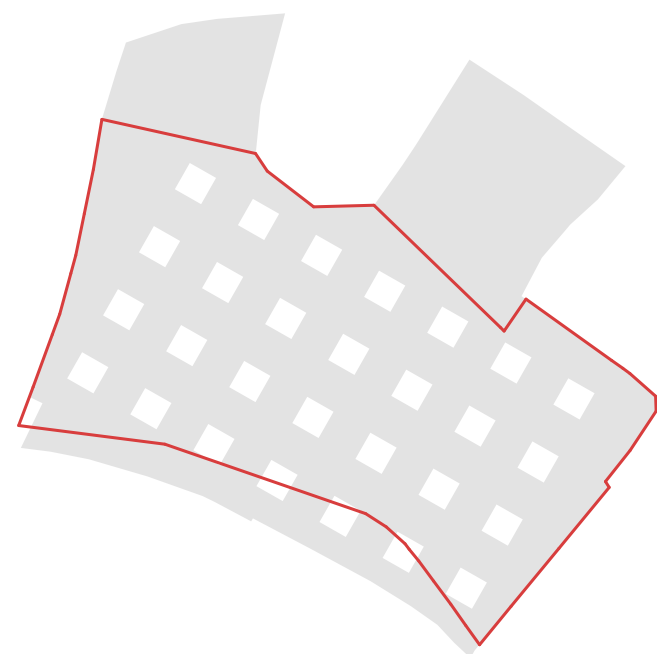
NÍZKÁ HUSTOTA



ZLÍN

podlažnost = 2  
zastavitelná plocha dle ÚP = 71 560 m<sup>2</sup>  
zastavěná plocha = 11 473 m<sup>2</sup>  
zastavěnost = 16%

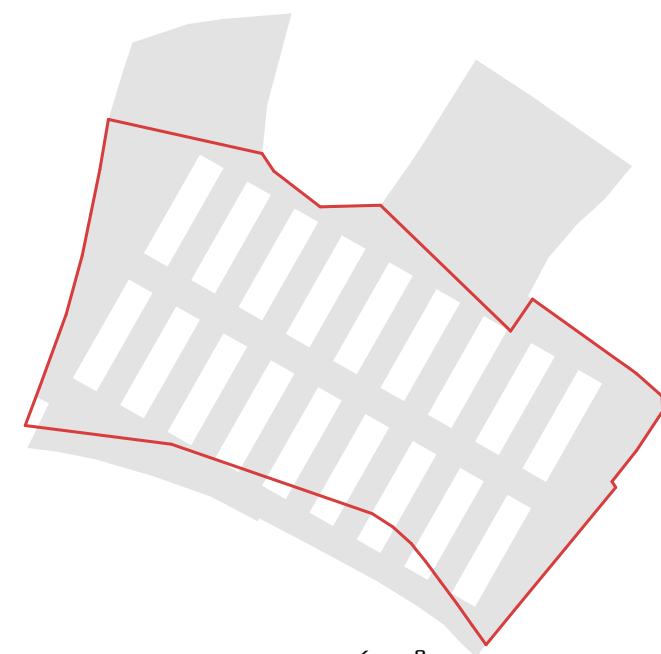
VYSOKÁ HUSTOTA



BYTOVÝ DŮM  
BODOVÝ VYSOKOPODLAŽNÍ

podlažnost = 7  
zastavitelná plocha dle ÚP = 71 560 m<sup>2</sup>  
zastavěná plocha = 11 200 m<sup>2</sup>  
zastavěnost = 16%

STŘEDNÍ HUSTOTA



BYTOVÝ DŮM  
LINIOVÝ NÍZKOPODLAŽNÍ

podlažnost = 3  
zastavitelná plocha dle ÚP = 71 560 m<sup>2</sup>  
zastavěná plocha = 24 300 m<sup>2</sup>  
zastavěnost = 34%

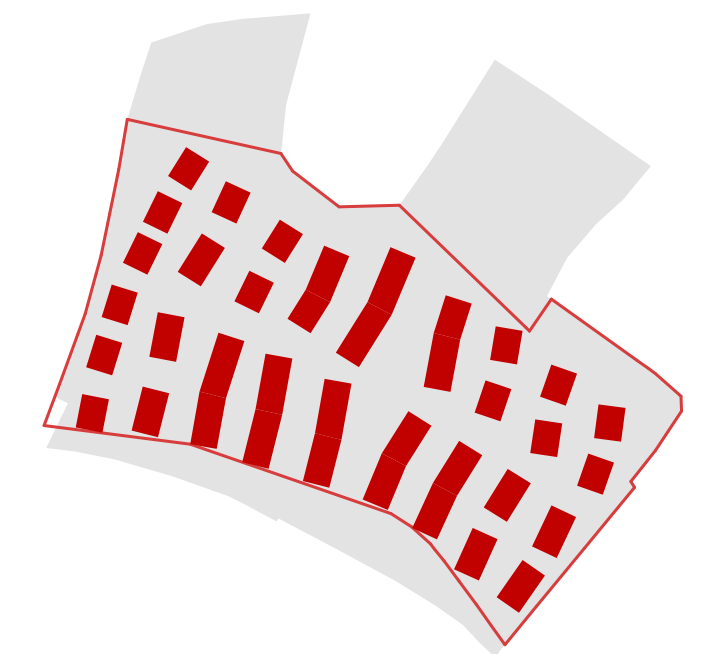
VYSOKÁ HUSTOTA



CENTRUM LIBERCE

podlažnost = 4,5  
zastavitelná plocha dle ÚP = 71 560 m<sup>2</sup>  
zastavěná plocha = 29 546 m<sup>2</sup>  
zastavěnost = 41%

STŘEDNÍ HUSTOTA



PROJEKT KUNRATICKÁ

podlažnost = 3  
zastavitelná plocha dle ÚP = 71 560 m<sup>2</sup>  
zastavěná plocha = 19 830 m<sup>2</sup>  
zastavěnost = 28%

170 obyvatel/ha