




ÚZEMNÍ STUDIE SVĚTELSKÁ - Horní Hanychov

ARCHITEKTONICKÁ STUDIE 03/2024

Ing. arch. Filip Horatschke




LEGENDA:

-  KATASTR
-  BUDOVI
-  HRANICE POZEMKU
-  VSTUP NA POZEMEK












**SITUACE KATASTRÁLNÍ
SOUČASNÝ STAV**

1:1000






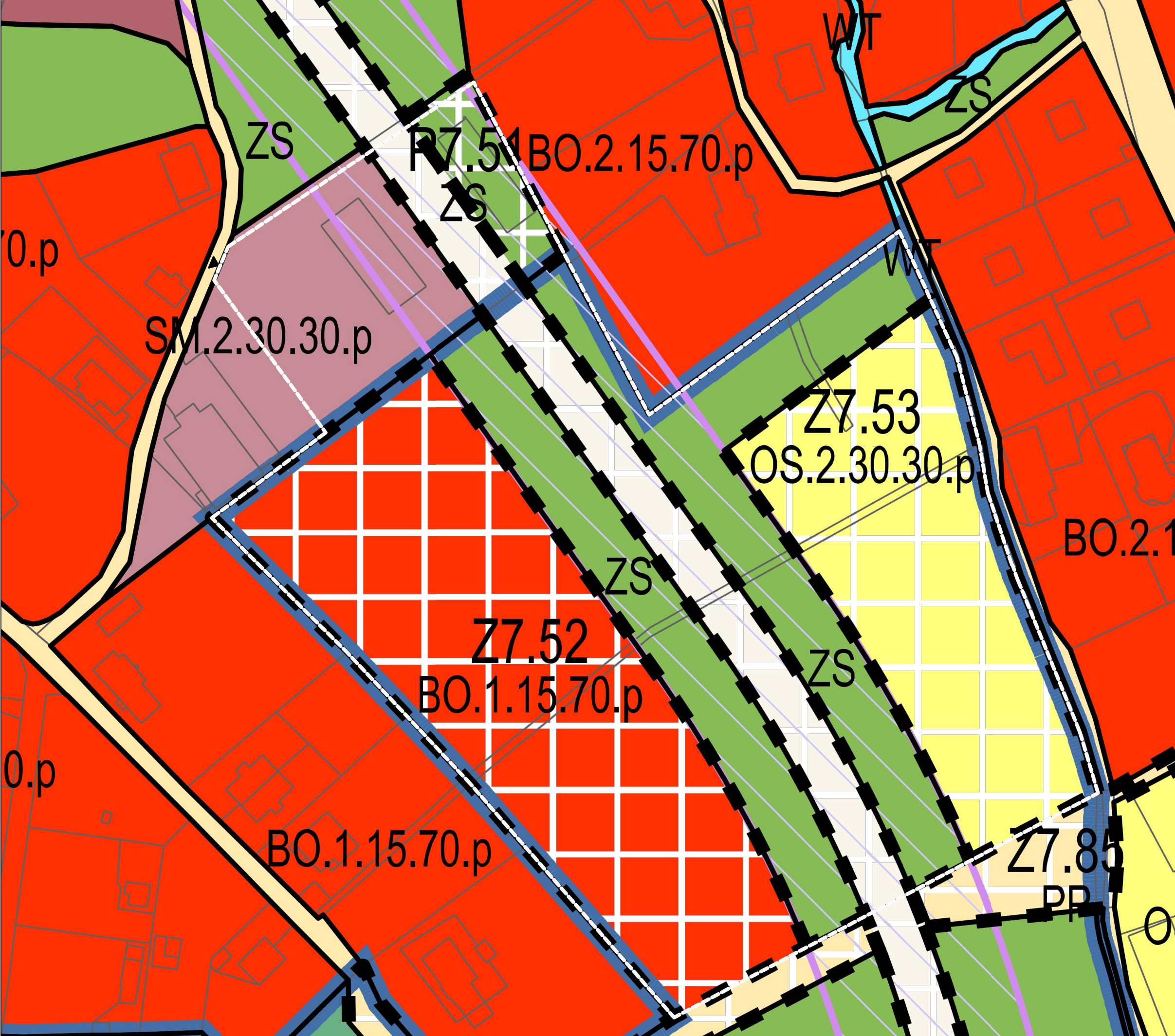
LEGENDA:

-  KATASTR
-  BUDOVI
-  HRANICE POZEMKU
-  VSTUP NA POZEMEK
-  STROMY
-  VRSTEVNICE
-  VEDENÍ NN
-  VEDENÍ VN
-  PŮVODNÍ STAVBY
-  DOPRAVA
-  VODSTVO

SITUACE ZAMĚŘENÍ
SOUČASNÝ STAV

1:1000





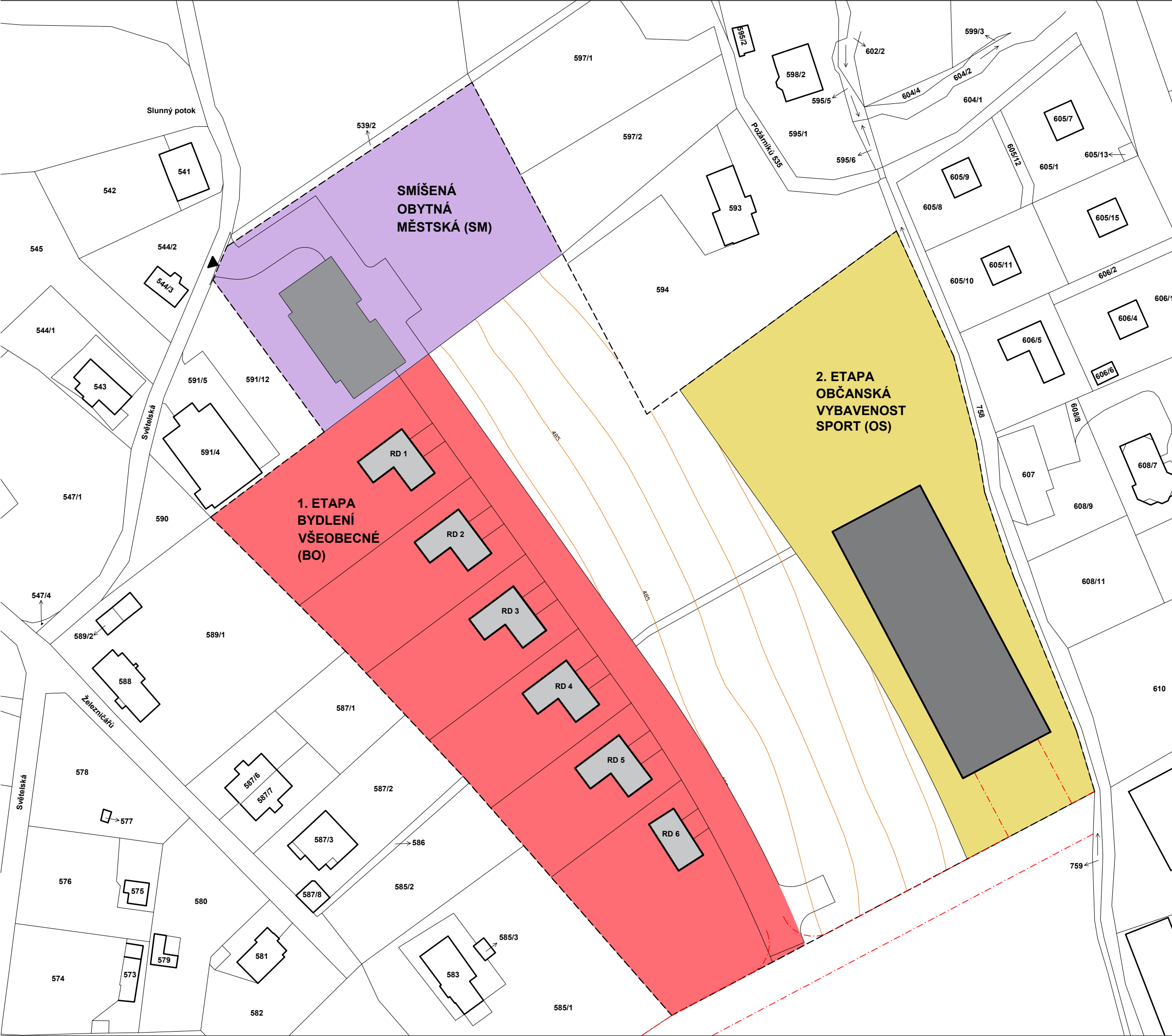
PLOCHY S ROZDÍLNÝM ZPŮSOBEM VYUŽITÍ

BYDLENÍ VŠEOBECNÉ (BO)	
SMÍŠENÉ OBYTNÉ MĚSTSKÉ (SM)	
SMÍŠENÉ OBYTNÉ CENTRÁLNÍ (SC)	
OBČANSKÉ VYBAVENÍ VEŘEJNÉ (OV)	
OBČANSKÉ VYBAVENÍ KOMERČNÍ (OK)	
OBČANSKÉ VYBAVENÍ - HRBITOVY (OH)	
OBČANSKÉ VYBAVENÍ - SPORT (OS)	
REKREACE INDIVIDUÁLNÍ (RI)	
VÝROBA LEHKÁ (VL)	
VÝROBA ZEMĚDĚLSKÁ A LESNICKÁ (VZ)	
TĚŽBA NEROSTŮ (GX)	
SPECIFICKÉ ZVLÁŠTNÍHO URČENÍ (XZ)	
TECHNICKÁ INFRASTRUKTURA (TX)	
DOPRAVA SILNIČNÍ (DS)	
DOPRAVNÍ VYBAVENÍ (DX)	
DOPRAVA DRÁŽNÍ (DD)	
DOPRAVA LETECKÁ (DL)	
VEŘEJNÁ PROSTRANSTVÍ S PŘEVAHOU ZPEVNĚNÝCH PLOCH (PP)	
VEŘEJNÁ PROSTRANSTVÍ S PŘEVAHOU ZELENÉ (PZ)	
ZELENĚ SIDELNÍ (ZS)	
VODNÍ PLOCHY A TOKY (WT)	
ZEMĚDĚLSKÉ (AZ)	
LESNÍ (LE)	

ÚZEMNÍ PLÁN LIBERCE

1:1000





LEGENDA:

-  KATASTR
-  BUDOVI
-  HRANICE POZEMKU
-  VSTUP NA POZEMEK
-  VRSTEVNICE
-  BYTOVÝ DŮM
-  RODINNÝ DŮM
-  OBČANSKÁ VYBAVENOST SPORT
-  KOMUNIKACE 2. ETAPA
-  PLOCHA SMÍŠENÁ OBYTNÁ MĚSTSKÁ
-  PLOCHA BYDLENÍ VŠEOBECNÉ
-  PLOCHA OBČANSKÉ VYBAVENÍ SPORT

SITUACE PLOCHY
1. ETAPA A 2. ETAPA

1:1000





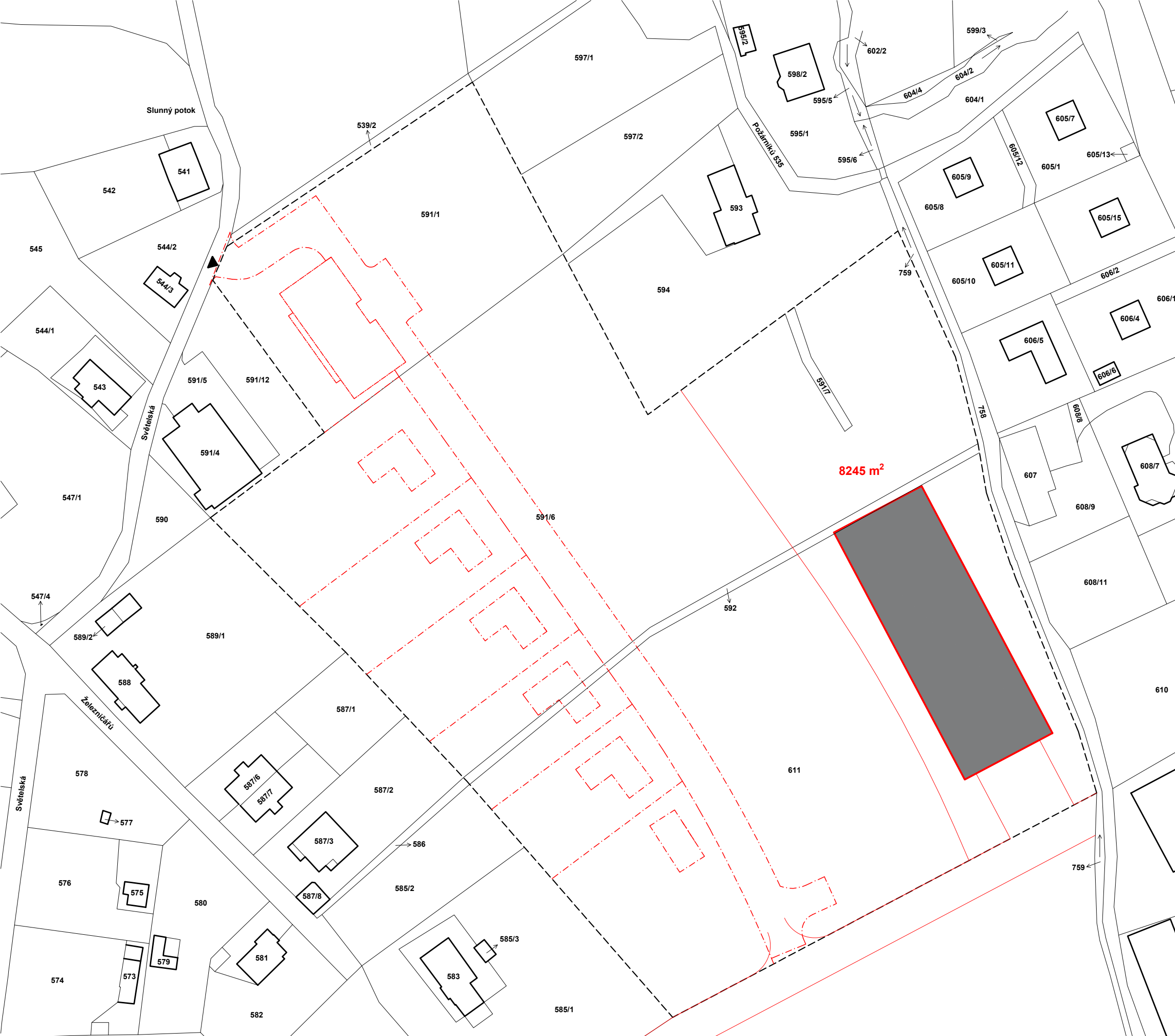
LEGENDA:

-  KATASTR
-  BUDOVOY
-  HRANICE POZEMKU
-  VSTUP NA POZEMEK
-  BYTOVÝ DŮM
-  RODINNÝ DŮM
-  OBČANSKÁ VYBAVENOST SPORT

SITUACE KATASTRÁLNÍ
NÁVRH 1. ETAPA

1:1000





LEGENDA:

-  KATASTR
-  BUDOVI
-  HRANICE POZEMKU
-  VSTUP NA POZEMEK
-  BYTOVÝ DŮM
-  RODINNÝ DŮM
-  OBČANSKÁ VYBAVENOST SPORT

SITUACE KATASTRÁLNÍ
NÁVRH 2. ETAPA

1:1000





LEGENDA:

-  KATASTR
-  BUDOVI
-  HRANICE POZEMKU
-  VSTUP NA POZEMEK
-  BYTOVÝ DŮM
-  RODINNÝ DŮM
-  OBČANSKÁ VYBAVENOST SPORT

SITUACE KATASTRÁLNÍ
NÁVRH CELEK

1:1000





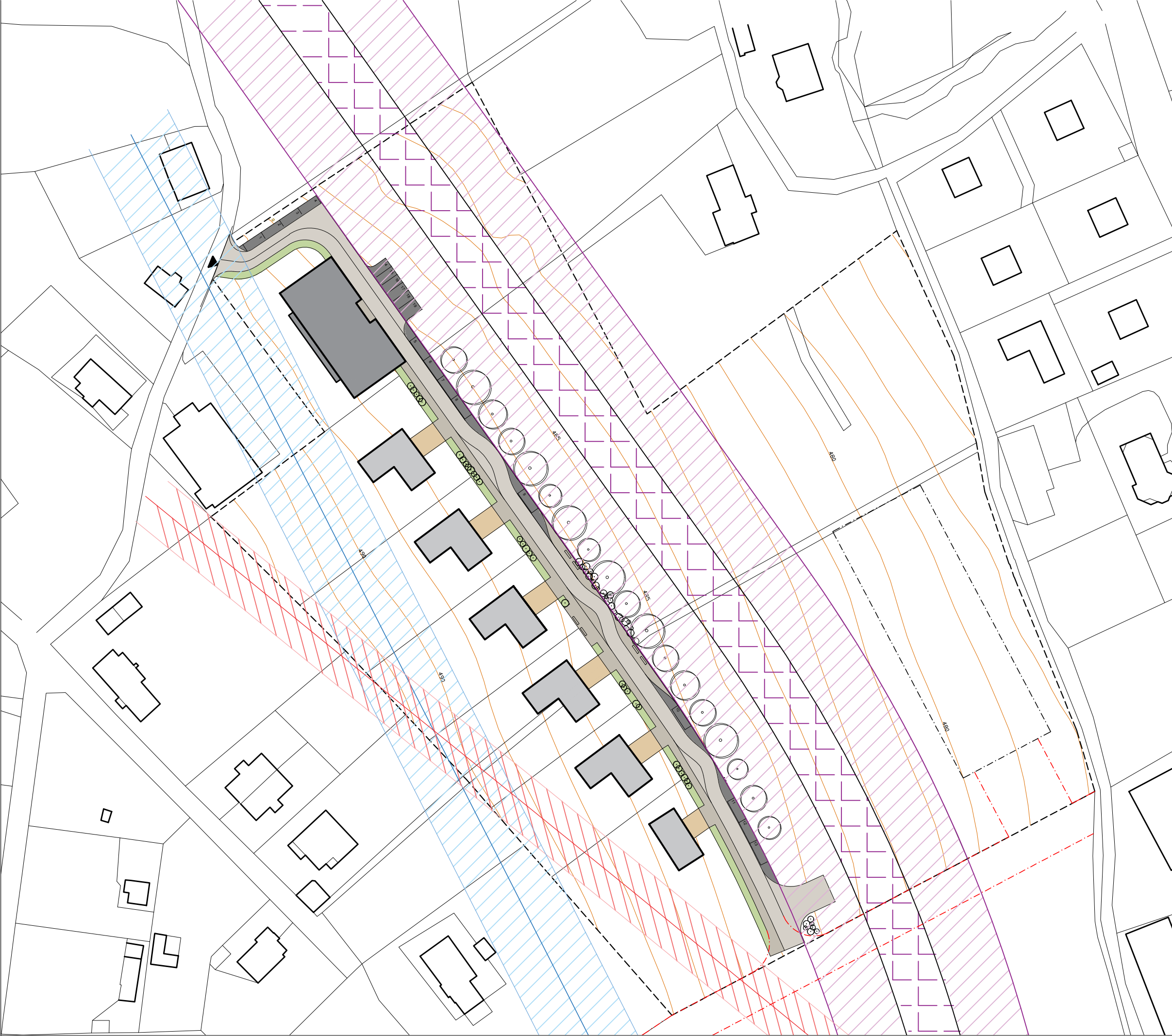
LEGENDA:

-  KATASTR
-  BUDOVI
-  HRANICE POZEMKU
-  VSTUP NA POZEMEK
-  STROM
-  VRSTEVNICE
-  HLAVNÍ CESTA
-  PARKOVACÍ STÁNÍ
-  ZELEŇ
-  VJEZD 2X KOLMÉ STÁNÍ
-  CHODNÍK
-  BYTOVÝ DŮM
-  RODINNÝ DŮM
-  OBČANSKÁ VYBAVENOST SPORT
-  ULIČNÍ ČÁRA

SITUACE ARCHITEKTONICKÁ
1. ETAPA

1:1000





LEGENDA:

-  KATASTR
-  BUDOVI
-  HRANICE POZEMKU
-  VSTUP NA POZEMEK
-  STROM
-  VRSTEVNICE
-  HLAVNÍ CESTA
-  PARKOVACÍ STÁNÍ
-  ZELEŇ
-  VJEZD 2X KOLMÉ STÁNÍ
-  CHODNÍK
-  BYTOVÝ DŮM
-  RODINNÝ DŮM
-  OBČANSKÁ VYBAVENOST SPORT
-  VYSOKÉ NAPĚTÍ
-  NÍZKÉ NAPĚTÍ
-  BUDOUCÍ KOMUNIKACE
-  OCHRANNÉ PÁSMO BUDOUCÍ KOMUNIKACE

SITUACE OCHRANNÁ PÁSMO
1. ETAPA A 2. ETAPA

1:1000

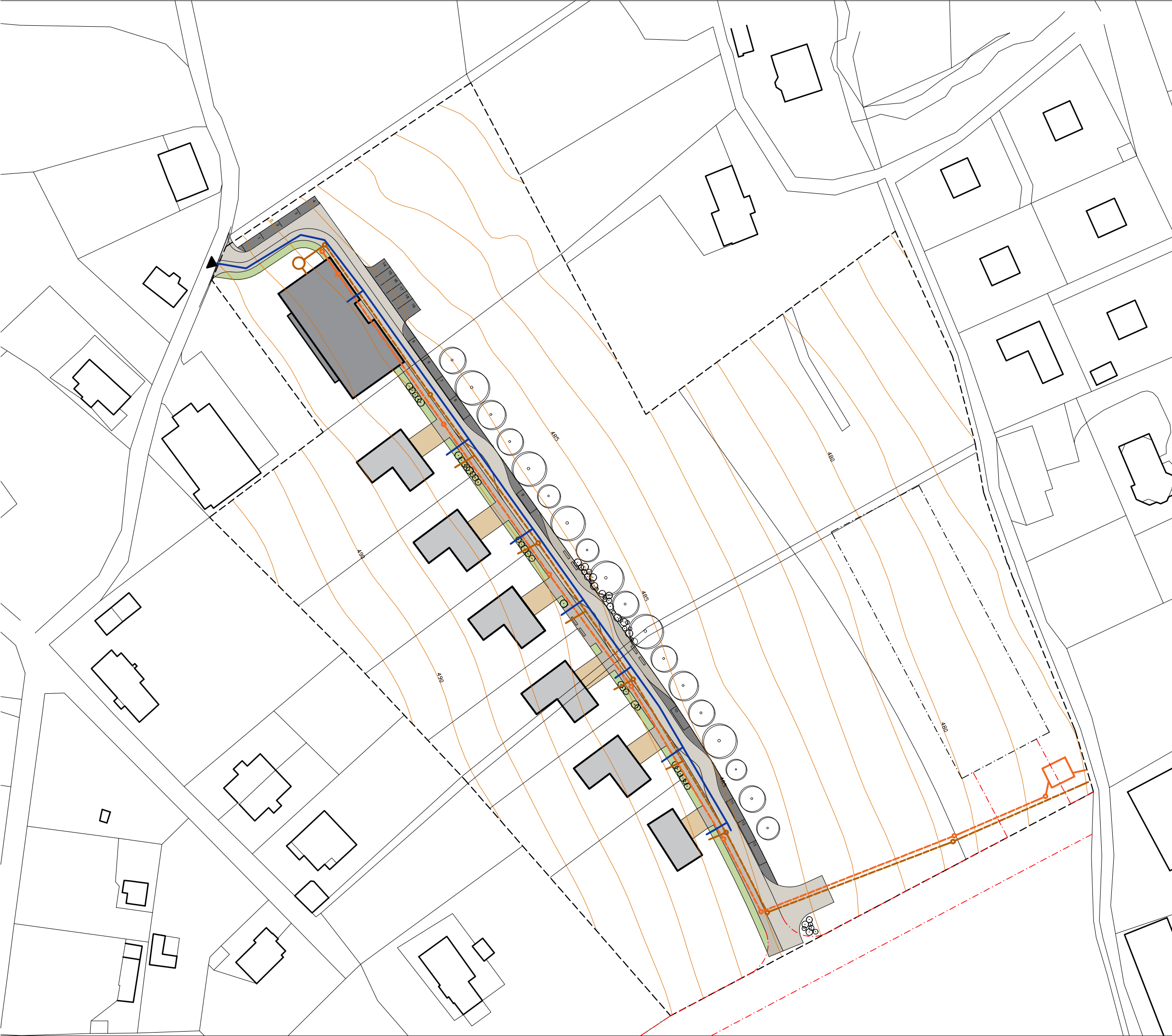




- LEGENDA:**
-  **KATASTR**
 -  **BUDOVI**
 -  **HRANICE POZEMKU**
 -  **VSTUP NA POZEMEK**
 -  **STROM**
 -  **VRSTEVNICE**
 -  **HLAVNÍ CESTA**
 -  **PARKOVACÍ STÁNÍ**
 -  **ZELEŇ**
 -  **VJEZD 2X KOLMÉ STÁNÍ**
 -  **CHODNÍK**
 -  **BYTOVÝ DŮM**
 -  **RODINNÝ DŮM**
 -  **OBČANSKÁ VYBAVENOST SPORT**
 -  **OPTICKÉ VEDENÍ SEK**
 -  **KABELOVÉ VEDENÍ OSVĚTLENÍ (VO)**
 -  **KABELOVÉ VEDENÍ DS NN 0,4kV PDS**
 -  **KABELOVÉ VEDENÍ OBJEKTU BYTOVÉHO DOMU**

**SITUACE ELEKTRO
1. ETAPA**

1:1000

LEGENDA:

-  KATASTR
-  BUDOVY
-  HRANICE POZEMKU
-  VSTUP NA POZEMEK
-  STROM
-  VRSTEVNICE
-  HLAVNÍ CESTA
-  PARKOVACÍ STÁNÍ
-  ZELEŇ
-  VJEZD 2X KOLMÉ STÁNÍ
-  CHODNÍK
-  BYTOVÝ DŮM
-  RODINNÝ DŮM
-  OBČANSKÁ VYBAVENOST SPORT
-  VODOVOD
-  DEŠŤOVÁ KANALIZACE
-  SPLAŠKOVÁ KANALIZACE

SITUACE VODA KANALIZACE
1. ETAPA

1:1000




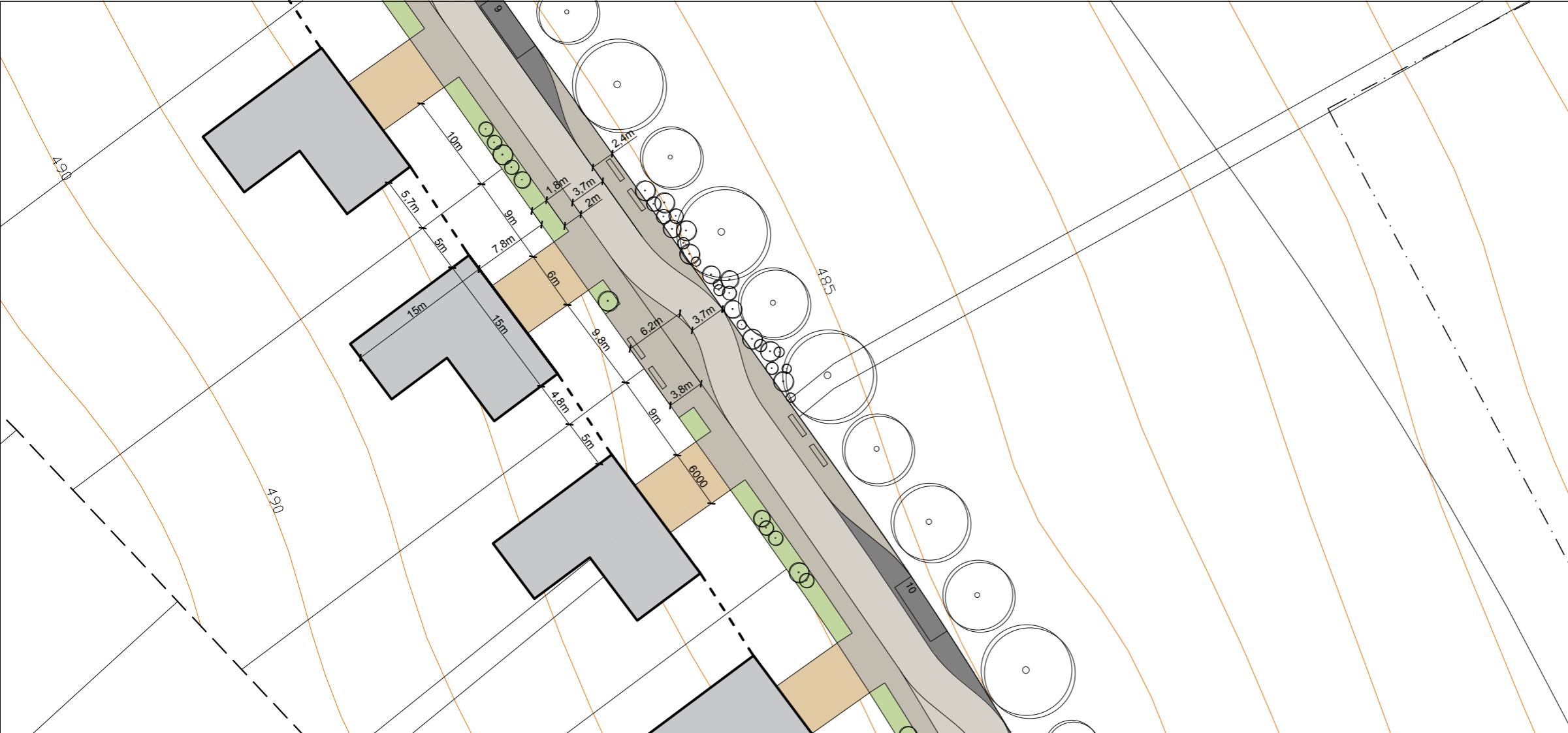


PRŮŘEZOVÝ ÚPLNÝ PŘEHLED
 1. Úroveň: 0,000
 2. Úroveň: 0,000
 3. Úroveň: 0,000
 4. Úroveň: 0,000
 5. Úroveň: 0,000
 6. Úroveň: 0,000
 7. Úroveň: 0,000
 8. Úroveň: 0,000
 9. Úroveň: 0,000
 10. Úroveň: 0,000
 11. Úroveň: 0,000
 12. Úroveň: 0,000
 13. Úroveň: 0,000
 14. Úroveň: 0,000
 15. Úroveň: 0,000
 16. Úroveň: 0,000
 17. Úroveň: 0,000
 18. Úroveň: 0,000
 19. Úroveň: 0,000
 20. Úroveň: 0,000
 21. Úroveň: 0,000
 22. Úroveň: 0,000
 23. Úroveň: 0,000
 24. Úroveň: 0,000
 25. Úroveň: 0,000
 26. Úroveň: 0,000
 27. Úroveň: 0,000
 28. Úroveň: 0,000
 29. Úroveň: 0,000
 30. Úroveň: 0,000
 31. Úroveň: 0,000
 32. Úroveň: 0,000
 33. Úroveň: 0,000
 34. Úroveň: 0,000
 35. Úroveň: 0,000
 36. Úroveň: 0,000
 37. Úroveň: 0,000
 38. Úroveň: 0,000
 39. Úroveň: 0,000
 40. Úroveň: 0,000
 41. Úroveň: 0,000
 42. Úroveň: 0,000
 43. Úroveň: 0,000
 44. Úroveň: 0,000
 45. Úroveň: 0,000
 46. Úroveň: 0,000
 47. Úroveň: 0,000
 48. Úroveň: 0,000
 49. Úroveň: 0,000
 50. Úroveň: 0,000
 51. Úroveň: 0,000
 52. Úroveň: 0,000
 53. Úroveň: 0,000
 54. Úroveň: 0,000
 55. Úroveň: 0,000
 56. Úroveň: 0,000
 57. Úroveň: 0,000
 58. Úroveň: 0,000
 59. Úroveň: 0,000
 60. Úroveň: 0,000
 61. Úroveň: 0,000
 62. Úroveň: 0,000
 63. Úroveň: 0,000
 64. Úroveň: 0,000
 65. Úroveň: 0,000
 66. Úroveň: 0,000
 67. Úroveň: 0,000
 68. Úroveň: 0,000
 69. Úroveň: 0,000
 70. Úroveň: 0,000
 71. Úroveň: 0,000
 72. Úroveň: 0,000
 73. Úroveň: 0,000
 74. Úroveň: 0,000
 75. Úroveň: 0,000
 76. Úroveň: 0,000
 77. Úroveň: 0,000
 78. Úroveň: 0,000
 79. Úroveň: 0,000
 80. Úroveň: 0,000
 81. Úroveň: 0,000
 82. Úroveň: 0,000
 83. Úroveň: 0,000
 84. Úroveň: 0,000
 85. Úroveň: 0,000
 86. Úroveň: 0,000
 87. Úroveň: 0,000
 88. Úroveň: 0,000
 89. Úroveň: 0,000
 90. Úroveň: 0,000
 91. Úroveň: 0,000
 92. Úroveň: 0,000
 93. Úroveň: 0,000
 94. Úroveň: 0,000
 95. Úroveň: 0,000
 96. Úroveň: 0,000
 97. Úroveň: 0,000
 98. Úroveň: 0,000
 99. Úroveň: 0,000
 100. Úroveň: 0,000

**SITUACE DOPRAVA
 1. ETAPA**

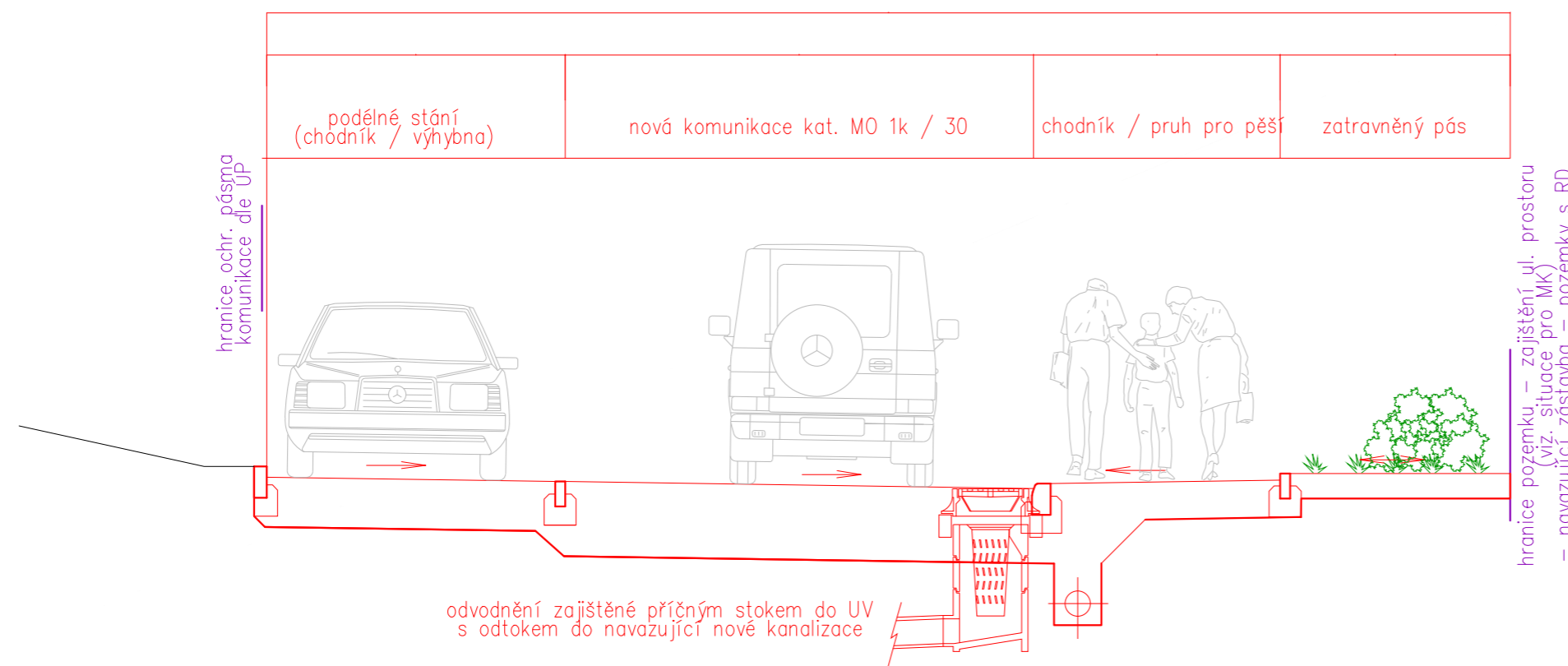
1:1000





LEGENDA:

-  KATASTR
-  BUDOBY
-  HRANICE POZEMKU
-  VSTUP NA POZEMEK
-  STROM
-  VRSTEVNICE
-  HLAVNÍ CESTA
-  PARKOVACÍ STÁNÍ
-  ZELEŇ
-  VJEZD 2X KOLMÉ STÁNÍ
-  CHODNÍK
-  BYTOVÝ DŮM
-  RODINNÝ DŮM
-  OBČANSKÁ VYBAVENOST SPORT
-  ULIČNÍ ČÁRA



SITUACE DETAIL ULICE, 1:500
PŘÍČNÝ ŘEZ KOMUNIKACÍ, 1:50
1. ETAPA

