









LEGENDA

KRAJINNÝ RÁZ A ŠIRŠÍ VZTAHY

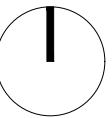
-  místa zájmu
-  výhledy do dálky

KRAJINNÉ A VEGETAČNÍ PRVKY

-  nepřírozaná terénní hrana
-  nerovný terén
-  vodní prvek, plocha
-  porostní skupina
-  strom
-  strom s vyšší sadovnickou hodnotou

Pozn.:

poloha vodních ploch a vegetačních prvků je z důvodu chybějícího zaměření zakreslena orientačně na základě leteckých snímků a terénního průzkumu.



POŘIZOVATEL: **MAGISTRÁT MĚSTA LIBEREC**

Odbor územního plánování

nám. Dr. E. Beneše 1

460 59 Liberec 1

ZHOTOVITEL: Ing. arch. **Tomáš Beneš**

Ve struhách 969/13, 160 00 Praha 6

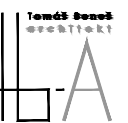
IČ: 88195848

ČKA: 04210

+420 608 910 258

tomasbenes@tb-a.cz

www.tb-a.cz



Spolupráce: Ing. **Andrea Junková**

www.imaginaro.cz

AKCE: **Územní studie**

Horská I

STUPEŇ: **Návrh**

NÁZEV DÍLA: **ŠIRŠÍ VZTAHY**

MĚŘÍTKO: **1:2000** ČÍSLO PŘÍLOHY: **B1**

DATUM: **02.06. 2023** ČÍSLO PARÉ: