







LEGENDA

-  hranice řešeného území
-  katastrální kresba
-  vrstevnice, 1 m
-  stávající budovy
-  stavební blok
-  Z1 identifikace zastavitelné plochy
-  ukázka možné zástavby

LEGENDA PLOCH

PODKLADNÍ VRSTVY

-  hranice řešeného území
-  plocha významných terénních úprav
-  stávající vrstevnice
-  nově definované vrstevnice
-  vodní plochy nové

DOPRAVNÍ INFRASTRUKTURA

-  chodník
-  asfalt
-  barvený asfalt - vyhrazený cyklopruh
-  dlažba
-  nášlapy, schody

VEGETAČNÍ ÚPRAVY PROSTRANSTVÍ

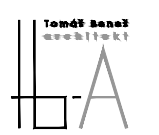
-  mlat
-  trávnik
-  privátní zeleň
-  trvalky, okrasné traviny, cibuloviny
-  stromy stávající (pozn. přibližná pozice - stromy nebyly zaměřeny)
-  stromy nové
-  zeleň s izolační funkcí

OSTATNÍ PRVKY

-  zastavitelná plocha
-  dřevěné molo
-  tartan
-  zasakování dešťové vody - vsakovací box
-  dlouhá dřevěná lavice
-  mobilní venkovní sezení u restaurace
-  dětské hřiště
-  workout
-  stanoviště sběrných nádob na odpad
-  multifunkční hřiště 22 x 13 metrů na volejbal, nohejbal, badminton a streetball

POŘIZOVATEL: **MAGISTRÁT MĚSTA LIBEREC**
 Odbor územního plánování
 nám. Dr. E. Beneše 1
 460 59 Liberec 1

ZHOTOVITEL: Ing. arch. **Tomáš Beneš**
 Ve struhách 969/13, 160 00 Praha 6
 IČ: 88195848
 ČKA: 04210
 +420 608 910 258
 tomasbenes@tb-a.cz
 www.tb-a.cz



Spolupráce: Ing. **Andrea Junková**
 www.imaginario.cz

AKCE: **Územní studie
 Horská I**

STUPEŇ: **Návrh**

NÁZEV DÍLA: **VÝKRES VEŘEJNÝCH PROSTRANSTVÍ**

MĚŘITKO: 1:1000	ČÍSLO PŘÍLOHY: B5
DATUM: 25. 10. 2023	ČÍSLO PARÉ: