



## HRANICE

- HRANICE ÚZEMÍ OBCE PROSEČ p.J.
- ..... HRANICE ŘEŠENÉHO ÚZEMÍ





## VYMEZENÍ ZASTAVITELNÝCH PLOCH

(dle Územního plánu Proseč p.J.)

-  RODINNÉ DOMY  
RD (návrh zastavitelných ploch Z30 a Z31, doporučení nerealizovat zástavbu Z31 ve volné krajině)
-  ÚČELOVÁ KOMUNIKACE  
K (návrh zastavitelné plochy Z58)

## VYMEZENÍ NEZASTAVITELNÝCH PLOCH






(návrh s odkazem na Územní plán Proseč p.J.)

-  ZRUŠENÍ NÁVRHU VODNÍ PLOCHY  
(zrušení zastavitelné plochy hráze Z67)
-  DOPLNĚNÍ VODNÍCH PLOCH - V
-  DOPLNĚNÍ PLOCH  
VYSOKÝ NÁLET NA NELESNÍ PŮDĚ
-  ALEJE, DOPROVODNÁ ZELEŇ

## DOPLNĚNÍ VE VYUŽITÍ PLOCH

ÚK NÁVRH ÚČELOVÉ KOMUNIKACE

## OSTATNÍ ÚDAJE

-  ZRUŠENÍ NÁVRHU LOKÁLNÍHO BIOCENTRA - BC  
(NA BLÁTĚ)  
PAMÁTNÉ STROMY  
VYHLÁŠENÉ  
P1,P2 U PLUHAŘŮ, KAROLÍNKA
-  VÝZNAMNÉ KRAJINNÉ PRVKY  
NÁVRH K REGISTRACI  
VKP 1 BOTANICKÉ HODNOCENÍ LOKALITA 1  
VKP 2 BOTANICKÉ HODNOCENÍ LOKALITA 4
-  ZATRAVŇOVÁNÍ PLOCH
-  MÍSTNÍ OCHRANA  
MÍSTNĚ TRADIČNÍ STAVBY (ROUBENÉ OBJEKTY) - R  
BOTANICKY CENNÉ LOKALITY - 2-10
-  PLOCHY ZAMOKŘENÉ  
M1-M4 MOKŘADNÍ SPOLEČENSTVA ROSTLIN

## ÚZEMNÍ STUDIE

### LOKALITY BLÁTO-CHLUM-PADOUCHOV

### PROSEČ pod Ještědem

pořizovatel MM Liberec, úřad územního plánování  
projektant Ing.arch. Miloslav Štěpánek

## Výkres 4