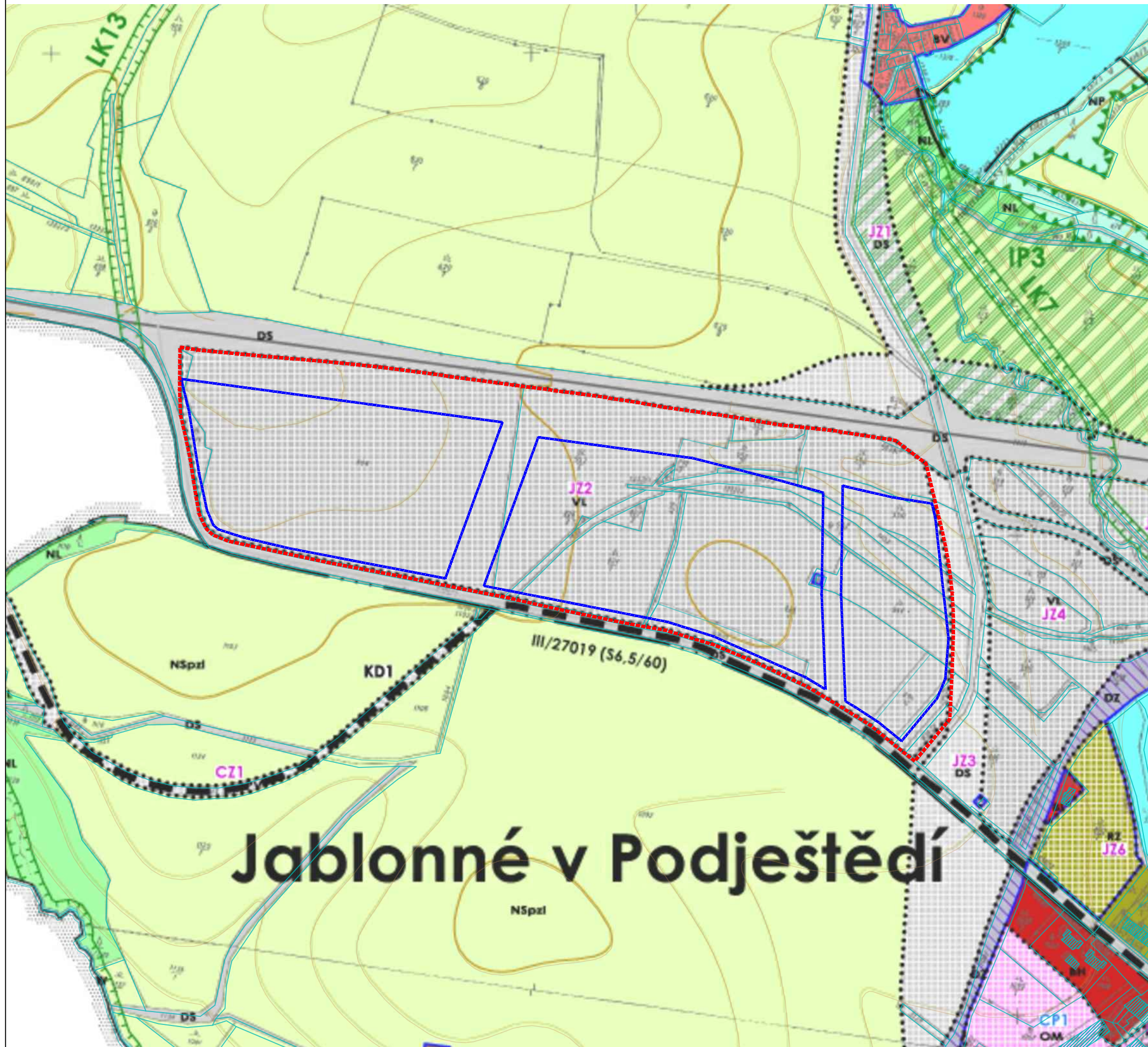




VÝŘEZ ÚP JABLONNÉ V PODJEŠTĚDÍ

M 1:4000



LEGENDA

-  HRANICE ŘEŠENÉHO ÚZEMÍ
-  ZASTAVITELNÉ PLOCHY



REVIZE 4.01	06/2020
PROJEKT	ÚZEMNÍ STUDIE X2 JABLONNÉ V PODJEŠTĚDÍ k.ú. Jablonné v Podještědí
OBJEDNATEL	Město Jablonné v Podještědí Náměstí Míru 22, 471 25 Jablonné v Podještědí
POŘIZOVATEL	Městský úřad Jablonné v Podještědí Náměstí Míru 22 471 25 Jablonné v Podještědí
ZHOTOVITEL	ŽALUDA, projektová kancelář Ing. Eduard Žaluda tel. +420 737 149 299, e-mail: eduard.zaluda@gmail.com
STUPEŇ	ÚZEMNÍ STUDIE
NÁZEV PŘÍLOHY	

VÝŘEZ ÚP JABLONNÉ V PODJEŠTĚDÍ

VYPRACOVAL	Ing.arch. Rostislav Aubrecht	KONTROLA	Ing. Eduard Žaluda				
DATUM	01/2020	ČÍSLO ZAKÁZKY	-	POČET FORMÁTŮ	2xA4	MĚŘÍTKO	1:4000
ČÍSLO PŘÍLOHY	06	ČÍSLO KOPIE					