


LEGENDA

podkladní a informativní jevy

-  řešené území
-  silnice III/27241
-  vjezd na pozemek
-  potok
-  ochranné pásmo lesa
-  hranice KN stávající
-  parcelní číslo



regulativy

podkladní a informativní jevy


- X** číslo stavebního pozemku
- 3150<sup>m</sup>** výměra stavebního pozemku [m<sup>2</sup>]
- 0,10** koeficient zastavění pozemku
- 0,80** koeficient zeleně
-  pozemek určený k výstavbě

podmínky pro umístění a prostorové

řešení staveb

-  stavební čára volná
-  uliční čára

podmínky pro umístění zeleně

-  stromy navržené k vysazení

ÚZEMNÍ STUDIE ÚS11 KŘIŽANY,  
U KRKAVČÍCH SKAL

AUTOR

**ven • ku architekti**

Karmelitská 379/18, Praha 1 - Malá Strana 118 00  
IČO: 17233496 DIČ: CZ17233496  
info@venkuarchitekti.cz

VÝKRES STUPEŇ

HLAVNÍ VÝKRES ÚS

DATUM MĚŘÍTKO ČÍSLO VÝKRESU

02/ 2024 1:750 B

