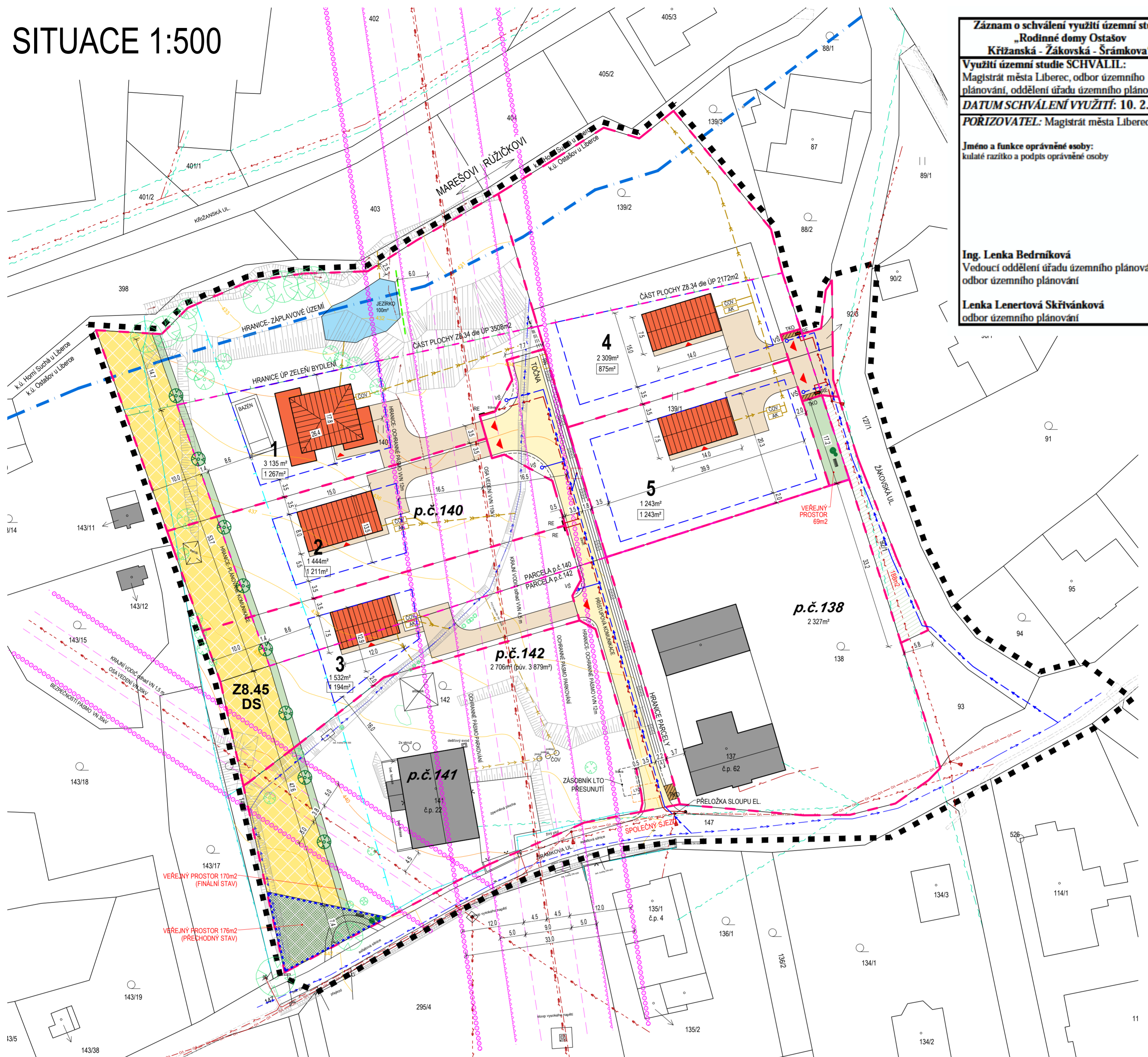


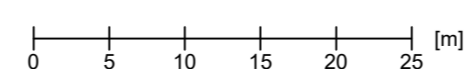
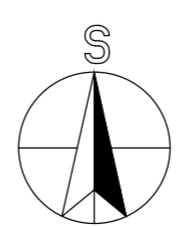
# SITUACE 1:500

**Záznam o schválení využití územní studie**  
**„Rodinné domy Ostašov**  
**Křížanská - Žákovská - Šrámkova“**  
**Využití územní studie SCHVALIL:**  
 Magistrát města Liberec, odbor územního plánování, oddělení úřadu územního plánování  
**DATUM SCHVÁLENÍ VYUŽITÍ: 10. 2. 2023**  
**POŘIZOVATEL:** Magistrát města Liberec  
**Jméno a funkce oprávněné osoby:**  
 kulaté razítko a podpis oprávněné osoby  
**Ing. Lenka Bedrníková**  
 Vedoucí oddělení úřadu územního plánování,  
 odbor územního plánování  
**Lenka Lenertová Skřivánková**  
 odbor územního plánování



- LEGENDA PLOCH**
- SOUSEDNÍ OBJEKTY
  - NOVÉ STAVBY RD
  - NOVÉ PLOCHY VEŘEJNÉ ZELENE
  - ROZVOJOVÁ PLOCHA Z8.45.DS - „Nová Šrámkova“ DLE ÚP
  - NOVÁ PŘÍSTUPOVÁ KOMUNIKACE
  - NOVÉ ZPEVNĚNÉ PLOCHY
  - STANOVISŤE TKO (ODPADY)
- 1-5 OZNAČENÍ NAVRHOVANÉ PARCELY**
- 3 135 m<sup>2</sup> PLOCHA NAVRHOVANÉ PARCELY
  - 1 276 m<sup>2</sup> PLOCHA PARCELY PRO VÝPOČET ZASTAVITELNOSTI
  - SDRUŽENÝ SLOUPEK RE ELEKTROROZVADĚČ A ELEKTROMĚR DOMOVNÍ ZVONEK A DOPIŠNÍ SCHRÁNKA OSVĚTLENÍ VSTUPU NA POZEMEK
  - VENKOVNÍ HYDRANT - NÁVRH UMÍSTĚNÍ
  - LAMPA VO
  - HLAVNÍ VJEZD NA POZEMEK

- LEGENDA INŽENÝRSKÝCH SÍTÍ**
- VO VO VO VO VEŘEJNÉ OSVĚTLENÍ NADZEMNÍ STÁVAJÍCÍ
  - OPTICKÝ KABEL CETIN
  - SĚLOVACÍ VEDENÍ NADZEMNÍ STÁVAJÍCÍ
  - SILOVÉ VEDENÍ NÍZKÉHO NAPĚTÍ PODZEMNÍ STÁVAJÍCÍ
  - SILOVÉ VEDENÍ NÍZKÉHO NAPĚTÍ PODZEMNÍ NOVÉ
  - VODOVODNÍ POTRUBÍ PÍTNÉ VODY PODZEMNÍ STÁVAJÍCÍ
  - VODOVODNÍ POTRUBÍ PÍTNÉ VODY PODZEMNÍ NOVÉ
  - MELIORAČNÍ KANÁL STÁVAJÍCÍ
  - DEŠŤOVÁ KANALIZACE PODZEMNÍ NOVÁ
  - DEŠŤOVÁ KANALIZACE PODZEMNÍ STÁVAJÍCÍ
  - SPLAŠKOVÁ KANALIZACE PODZEMNÍ STÁVAJÍCÍ
  - SILOVÉ VEDENÍ VELMI VYSOKÉHO NAPĚTÍ NADZEMNÍ STÁVAJÍCÍ
  - SILOVÉ VEDENÍ VYSOKÉHO NAPĚTÍ NADZEMNÍ STÁVAJÍCÍ
  - SILOVÉ VEDENÍ NÍZKÉHO NAPĚTÍ NADZEMNÍ STÁVAJÍCÍ
  - PLOT DRÁTĚNÝ STÁVAJÍCÍ
  - PLOT BEZ ROZLIŠENÍ DRUHU STÁVAJÍCÍ



Revize číslo	Datum	Popis změny	Vypracoval	Podpis
01	11/2022	Úprava nových ploch veřejné zeleně	F. Příhoda	

Investor:	<b>Rodina Marešova, rodina Růžičkova</b> 460 10 Liberec XX - Ostašov		Schéma	
Generální projektant:	<b>STORING spol. s r.o.</b> Žitavská 727/16 460 07 Liberec 3 tel.: 485 388 111 e-mail: info@storing.cz			
Projektant části PD:	<b>STORING spol. s r.o.</b> Žitavská 727/16 460 07 Liberec 3 tel.: 485 388 111 e-mail: info@storing.cz			
Místo stavby:	Liberec - Ostašov	HIP:	Ing. František Příhoda	Číslo zak.: 2216
Kraj:	Liberecký	Odpovědný projektant:	Ing. František Příhoda	Formát: 6xA4
Katastrální území:	Ostašov u Liberce (682471)	Vypracoval:	František Příhoda	Datum: 09/2022
Stupeň:	Územní studie	Mřítko:	1:500	
Název stavby:	<b>Rodinné domy Ostašov</b> Křížanská - Žákovská - Šrámkova			Číslo paré:
Stavební objekt:				
Část:	Situační výkresy			
Název dokumentu:	<b>Výkres dopravní a technické infrastruktury</b>			
Kód dokumentu:	2216 číslo zakázky	ÚS stupeň	000 st. objekt	C1.00 členění dokumentace
			102 číslo výkresu	01 revize