




**Záznam o schválení využití územní studie „ÚS U Lípy“**  
 Aktualizace č. 1 územní studie Radčice – U Lípy  
**Využití územní studie SCHVÁLIL:**  
 Magistrát města Liberec, odbor územního plánování,  
 oddělení úřadu územního plánování  
**DATUM SCHVÁLENÍ VYUŽITÍ: 27. 2. 2024**

**POŘIZOVATEL:** Magistrát města Liberec

**Jméno a funkce oprávněné osoby:**  
 kulaté razítko a podpis oprávněné osoby

**Ing. Zuzana Kučerová**  
 odborný referent oddělení úřadu územního plánování,  
 odbor územního plánování

**LEGENDA**

-  POZEMEK DLE KN
-  ŘEŠENÉ ÚZEMÍ
-  SILNICE I. TŘÍDY
-  OBSLUŽNÁ KOMUNIKACE
-  OBOUSTRANNÁ ZASTÁVKA MHD
-  VARIANTA UMÍSTĚNÍ OBOUSTRANNÉ ZASTÁVKY MHD
-  ŽELEZNIČNÍ TRÁŤ
-  ŽELEZNIČNÍ STANICE
-  MÍSTNÍ PARKY
-  ČTVRŤOVÉ PARKY
-  DOCHÁZKOVÁ VZDÁLENOST 1000m MÍSTNÍCH PARKŮ
-  PROPOJUJÍCÍ ALEJE

**01 ÚZEMNÍ STUDIE RADČICE - U LÍPY - aktualizace č. 1**  
**POLOHA ÚZEMÍ A KOMPOZIČNÍ VAZBY** M1:5000

DATUM: 2024  
 FÁZE: ČISTOPIS ÚZEMNÍ STUDIE  
 OBJEDNATEL: STATUTÁRNÍ MĚSTO LIBEREC  
 ZPRACOVATEL: ATELIER T-PLAN, s.r.o.

