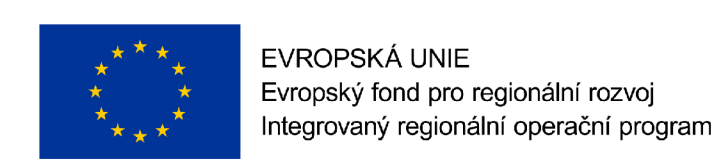



ÚZEMNÍ STUDIE KRAJINY ORP LIBEREC

4. VÝKRES PROBLÉMŮ

MAPOVÝ LIST: B1

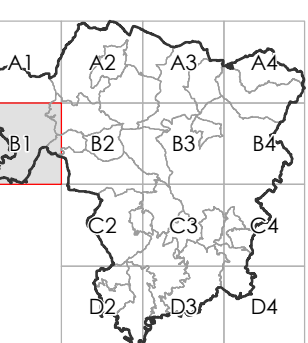


MINISTERSTVO
PRO MÍSTNÍ
ROZVOJ ČR



1:10 000

0 0,5 1 km



Liberec

