







# ÚZEMNÍ STUDIE KRAJINY SPRÁVNÍHO OBVODU ORP LIBEREC











## 4. PŘEHLEDNÝ VÝKRES CELKOVÉHO ŘEŠENÍ

1 : 25 000













### ADMINISTRATIVNÍ ČLENĚNÍ

-  HRANICE STÁTU
-  HRANICE KRAJE
-  HRANICE ORP
-  HRANICE OBCE
-  HRANICE KATASTRU
-  HRANICE ČÁSTI OBCE









### PŘÍRODA A KRAJINA

-  PROBLÉMY ÚSES
-  VÝZNAMNÝ KRAJINNÝ PRVEK - NÁVRH
-  LINIOVÁ KRAJINNÁ ZELEŇ - NÁVRH
-  VÝZNAMNÝ KRAJINNÝ PRVEK - NÁVRH
-  VÝZNAMNÝ KRAJINNÝ PRVEK PLOŠNÝ - NÁVRH
-  POHLEDOVĚ EXPONOVANÁ LOKALITA
-  ÚZEMÍ PRO POSÍLENÍ EKOLOGICKY STABILNÍCH PLOCH
- PÁSMO ODPUSŤOVANÉ OCHRANY KRAJINNÉHO RÁZU**
-  I. PÁSMO OCHRANY KRAJINNÉHO RÁZU
-  II. PÁSMO OCHRANY KRAJINNÉHO RÁZU
-  III. PÁSMO OCHRANY KRAJINNÉHO RÁZU




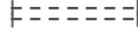
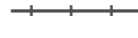








### SÍDLA A KRAJINA

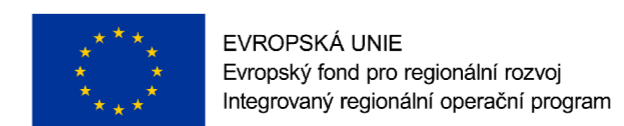
-  NÁVRH ODKANALIZOVÁNÍ OBCÍ
-  PLOCHA ASANACE
-  MÍSTO K OBNOVĚ/PŘESTAVBĚ
-  TURISTICKÁ TRASA - NÁVRH
-  CYKLOTRASA - NÁVRH
-  RIZIKO SRŮSTÁNÍ SÍDEL
-  PLOCHA K OBNOVĚ/PŘESTAVBĚ
-  ZASTAVITELNÁ PLOCHA
- ROZVOJOVÉ PLOCHY NAVRŽENÉ K PROVĚŘENÍ**
-  OBLAST VE STŘETU S LIMITEM VYUŽITÍ ÚZEMÍ
-  HRANICE A SMĚR POTENCIÁLNÍHO STŘETU S LIMITEM VYUŽITÍ ÚZEMÍ
-  PLOCHA VE STŘETU S LIMITEM VYUŽITÍ ÚZEMÍ
-  PLOCHA V POTENCIÁLNÍM STŘETU S LIMITEM VYUŽITÍ ÚZEMÍ

### VODA V KRAJINĚ

-  PROTIPOVODŇOVÉ OPATŘENÍ
-  RETENČNÍ PRVEK (ZDRŽ, PŘEHRÁŽKA, TŮŇ, MOKŘAD)
-  VODNÍ NÁDRŽ, SUCHÁ NÁDRŽ, OBNOVA RYBNÍKA
-  ZPROSTUPNĚNÍ MIGRAČNÍCH PŘEKÁŽEK NA VODNÍCH TOCÍCH
-  REVITALIZACE, RENATURALIZACE VODNÍHO TOKU
-  VÝZNAMNÝ KRAJINNÝ PRVEK - NIVA
-  PŮDOOCHRANNÉ OPATŘENÍ
-  OCHRANA PRAMENNÝCH OBLASTÍ

### PODKLADOVÁ DATA

-  KÓTOVANÝ BOD
-  VRSTEVNICE ZDŮRAZNĚNÁ
-  VRSTEVNICE ZÁKLADNÍ
-  TUNEL NA ŽELEZNICI/SILNICI
-  ŽELEZNIČNÍ TRAI
-  DÁLNICE
-  SILNICE I. TŘÍDY
-  SILNICE II. TŘÍDY
-  SILNICE III. TŘÍDY
-  VODNÍ TOK
-  VODNÍ PLOCHA
-  ZASTAVĚNÉ ÚZEMÍ
-  BUDOVA, SOUBOR BUDOVI, STAVBA



ÚZEMNÍ STUDIE KRAJINY SPRÁVNÍHO OBVODU ORP LIBEREC	
II. NÁVRH ÚZEMNÍ STUDIE	
4. PŘEHLEDNÝ VÝKRES CELKOVÉHO ŘEŠENÍ	
<b>OBJEDNATEL:</b>	Statutární město Liberec Nám. Dr. E. Beneše 1 460 59 Liberec 
<b>ZHOTOVITELÉ:</b>	Atelier T-plan, s.r.o. Sezimova 380/13 140 00 Praha 4 - Nusle  Vodohospodářský rozvoj a výstavba a.s. Nábřeží 90/4 150 56 Praha 5 - Smíchov  VE SPOLUPRÁCI S: Atelier V Nevanova 1066/52, 163 00 Praha 6 - Dejvice  České vysoké učení technické v Praze Thákurova 7 166 29 Praha 6 - Dejvice 
Podkladová data © ČÚZK	<b>DATUM:</b> duben 2019 <b>MĚŘÍTKO:</b> 1:25 000