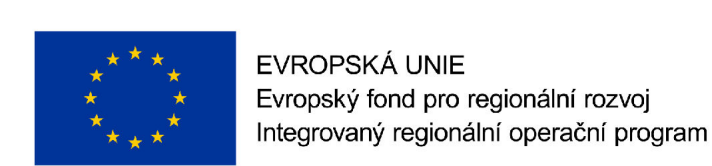


ÚZEMNÍ STUDIE KRAJINY ORP LIBEREC

1. HLAVNÍ VÝKRES

MAPOVÝ LIST: A4



MINISTERSTVO
PRO MÍSTNÍ
ROZVOJ ČR


Liberec

I-plan

VRV

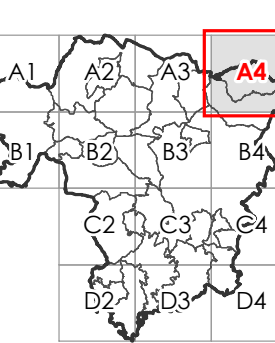


ČVUT



1:10 000

0 500 1 000 m



ORP Frýdlant

