VÝKRES HODNOT ÚZEMÍ

MAGISTRÁT MĚSTA LIBEREC

03-14-13

GRAFICKÁ ČÁST ÚZEMNĚ ANALYTICKÝCH PODKLADŮ
ORP LIBEREC

03-14-08

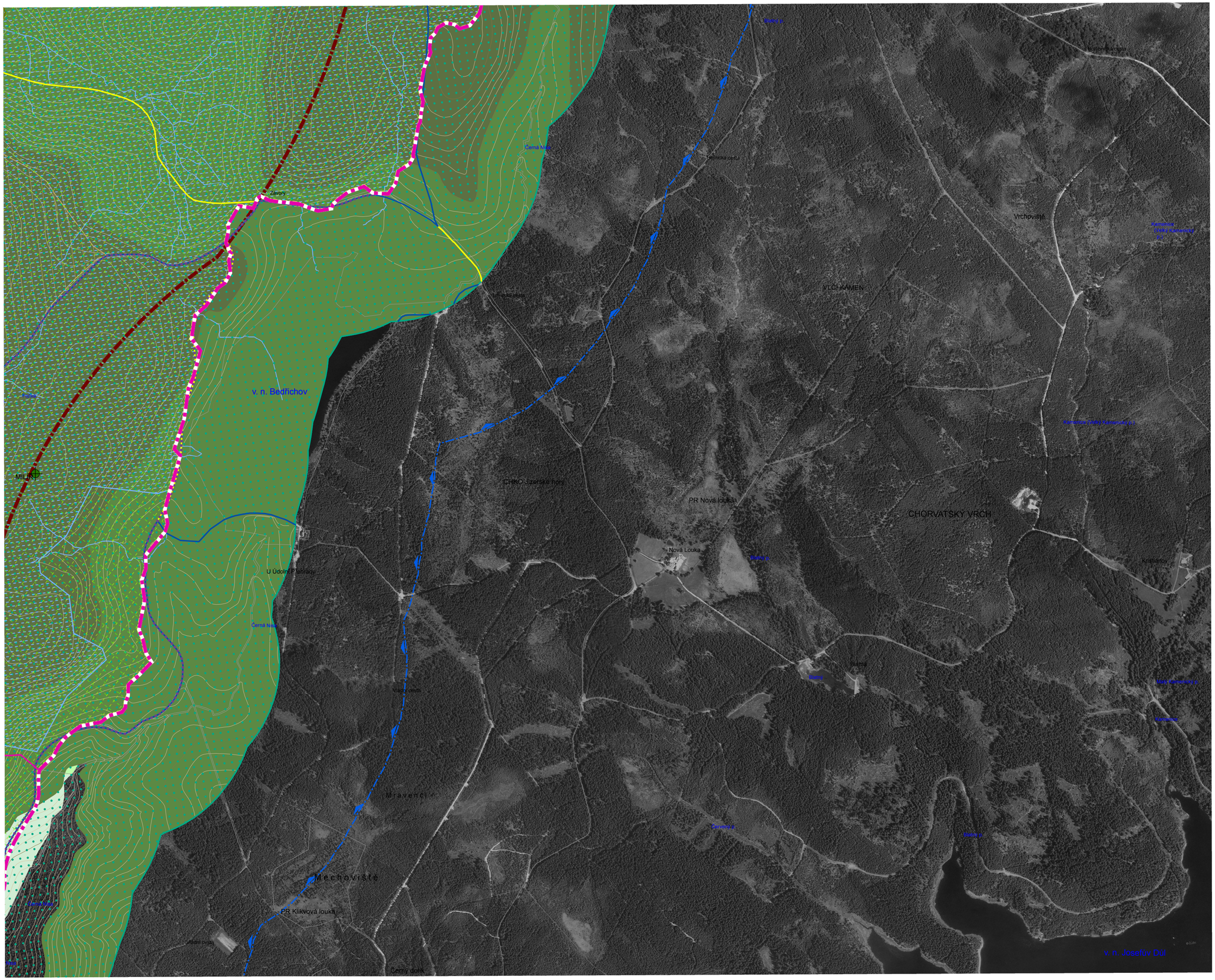

03-14-12

03-14-14

03-14-18

Rozměry listu

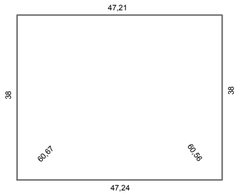

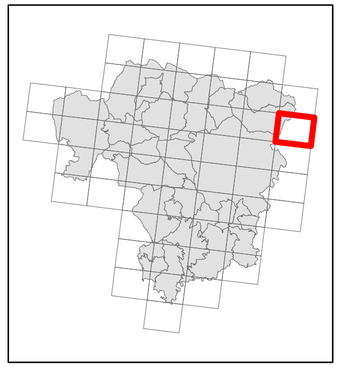

ČESKÁ REPUBLIKA
Kraj Liberecký
Okres Liberec
Obec s rozšířenou působností Liberec

Souřadnicový systém S-JTSK.
Výškový systém Balt po vyrovnání.
(Základní interval vrstevnic 2 m)

Použit klad mapových listů základní mapy 1 : 10 000.

Legenda výkresu je součástí samostatného dokumentu.

1 : 10 000

200 100 0 200 1 cm = 100 m 400 600 800 m

Vydal Magistrát města Liberec.
Zpracoval odbor hlavního architekta, oddělení ÚAP a GIS.
Vytiskl magistrát města Liberec.
© Magistrát města Liberec, 2020.

Vyšlo v r. 2020. 4. vydání.
Tisk v r. 2020. EP 2020.
Výrobní číslo ORP05 - 12 / 2020.
Není určeno k prodeji.