

# VÝKRES PROBLÉMŮ K ŘEŠENÍ V ÚPD 1:10 000

## LEGENDA

### INFORMATIVNÍ JEVY

	HRANICE SO ORP LIBEREC
	HRANICE OBCÍ
	HRANICE PARCEL
	VRSTEVNICE HLAVNÍ
	VRSTEVNICE ZESÍLENÁ
	RYCHLOSTNÍ KOMUNIKACE
	SILNICE I. TŘÍDY
	ŽELEZNIČNÍ TRAŤ CELOSTÁTNÍ
	ZASTAVĚNÉ ÚZEMÍ
	VODNÍ PLOCHY A TOKY
	VODNÍ TOK
	PLOCHY LESA




### ZÁVADY

ZD - závady dopravní  
 ZVI - závady veřejné infrastruktury  
 ZH - závady hygienické  
 ZU - závady urbanistické  
 ZE - závady estetické

### ZÁVADY - bod

	ZE_1	LOKALIZOVANÉ
	ZVI_1	BEZ PŘESNÉ LOKALIZACE (část nebo celé území obce)







### ZÁVADY - linie

	ZD_4	PŘESNÁ LOKALIZACE
	ZD_5	VYJÁDRĚNÍ SMĚRU
	ZD_9	SOUBĚŽNÁ ZÁVADA - ABSENCE CHODNÍKU








### ZÁVADY - plocha

	ZU_2	PŘESNÁ LOKALIZACE
---	------	-------------------




### STŘETY

	ZLp_1	STŘET ZÁMĚRU S LIMITEM PŘÍRODNÍM <i>označení střetu ZLp_x</i>
	ZLh_1	STŘET ZÁMĚRU S LIMITEM HYGIENICKÝM <i>označení střetu ZLh_x</i>
	ZLk_1	STŘET ZÁMĚRU S LIMITEM KULTURNÍM <i>označení střetu ZLk_x</i>
	ZLt_1	STŘET LIMITU SE ZÁMĚREM TECHNICKÝM <i>označení střetu ZLt_x</i>
	Zz_2	VZÁJEMNÉ STŘETY ZÁMĚRŮ NADMÍSTNÍHO A MÍSTNÍHO VÝZNAMU <i>označení střetu Zz_x</i>
	Zz_1	NESOULAD VE VEDENÍ TRASY, KORIDORU; VÍCE VARIANT <i>označení Zz_x</i>

### RIZIKOVÉ JEVY

	OBJEKT S NEBEZPEČNÝMI LÁTKAMI (A,B)
	ZAŘÍZENÍ NA ODSTRAŇOVÁNÍ NEBEZPEČNÉHO ODPADU
	SPALOVNA
	STARÁ EKOLOGICKÁ ZÁTĚŽ <i>označení R_x</i>
	KRITICKÉ BODY POVODŇOVÉHO NEBEZPEČÍ PŘÍVALOVÝCH SRÁŽEK (KBxx)
	SESUVNÉ ÚZEMÍ
	STARÉ DŮLNÍ DÍLO
	SKLÁDKA ODPADU
	ZHORŠENÁ KVALITA OVZDUŠÍ - B(a)P
	ZHORŠENÁ KVALITA OVZDUŠÍ - NOx
	ZRANITELNÁ OBLAST
	ZÁPLAVOVÉ ÚZEMÍ Q100
	AKTIVNÍ ZÓNA ZÁPLAVOVÉHO ÚZEMÍ
	ÚZEMÍ ZVLÁŠTNÍ POVODNĚ POD VODNÍM DÍLEM
	RIZIKO SRŮSTÁNÍ SÍDEL
	ORNÁ PŮDA V ÚDOLNÍ NIVĚ (NOxx)
	OBLAST ROZLIVU ZDOKUMENTOVANÉ POVODNĚ 2010
	PODDOLOVANÉ ÚZEMÍ
	BROWNFIELDS
	PLOCHY VODNÍ EROZE
	PLOCHY VĚTRNÉ EROZE
	SESUVNÁ ÚZEMÍ

### PROBLÉMY V KRAJINĚ

	PROBLÉMY V ÚSES (USESxxx)
	RUŠIVÉ PRVKY V KRAJINĚ (RPByy)
	RUŠIVÉ PRVKY V KRAJINĚ (RPBxx)