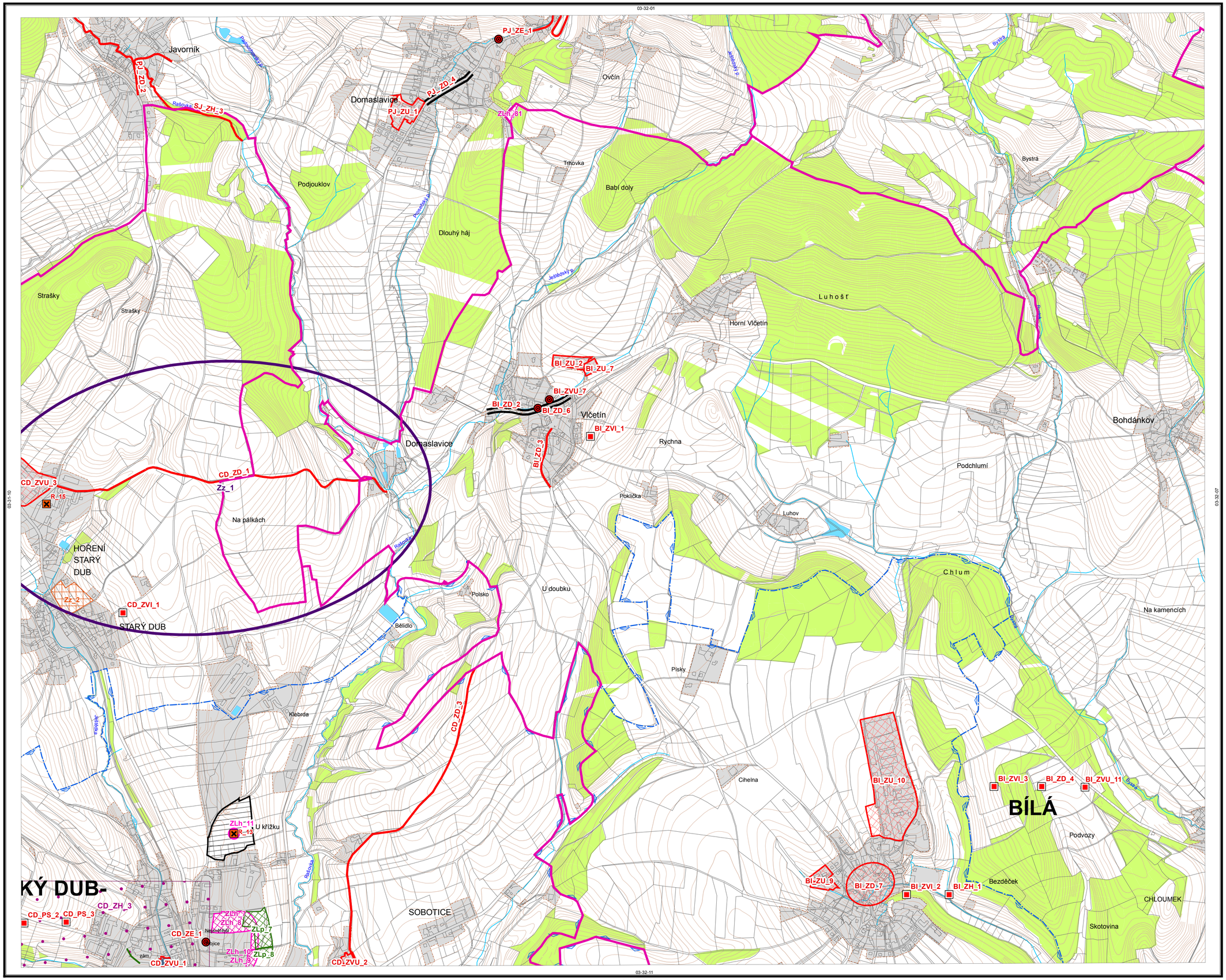

Rozměry listu

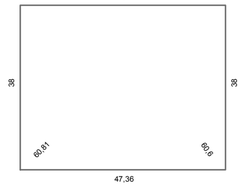

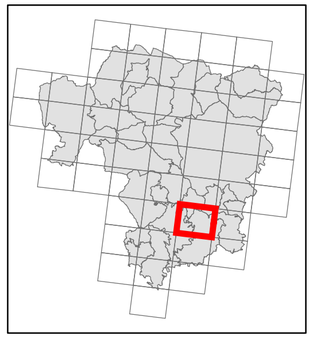

ČESKÁ REPUBLIKA
Kraj Liberecký
Okres Liberec
Obec s rozšířenou působností Liberec

Souřadnicový systém S-JTSK.
Výškový systém Balt po vyrovnání.
(Základní interval vrstevnic 2 m)

Použit klad mapových listů základní mapy 1 : 10 000.

Legenda výkresu je součástí samostatného dokumentu.

Vydal Magistrát města Liberec.
Zpracoval odbor hlavního architekta, oddělení ÚAP a GIS.
Vytiskl magistrát města Liberec.
© Magistrát města Liberec, 2014

1 : 10 000

200 100 0 200 400 600 800 m
1 cm = 100 m

Vyšlo v r. 2014. 2. vydání.
Tisk v r. 2014. EP 2014.
Výrobní číslo ORP05 - 03 / 2014.
Není určeno k prodeji.