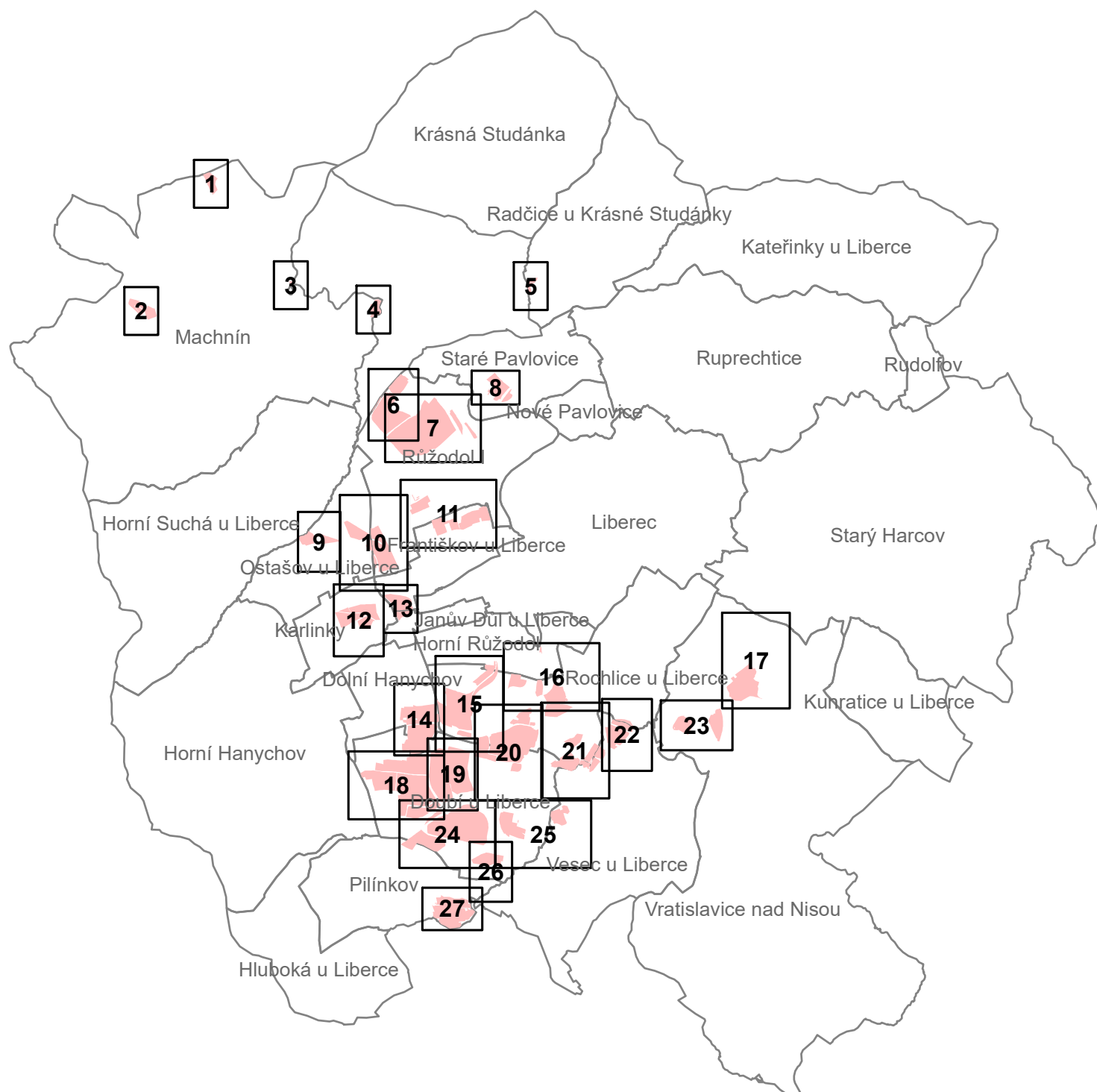


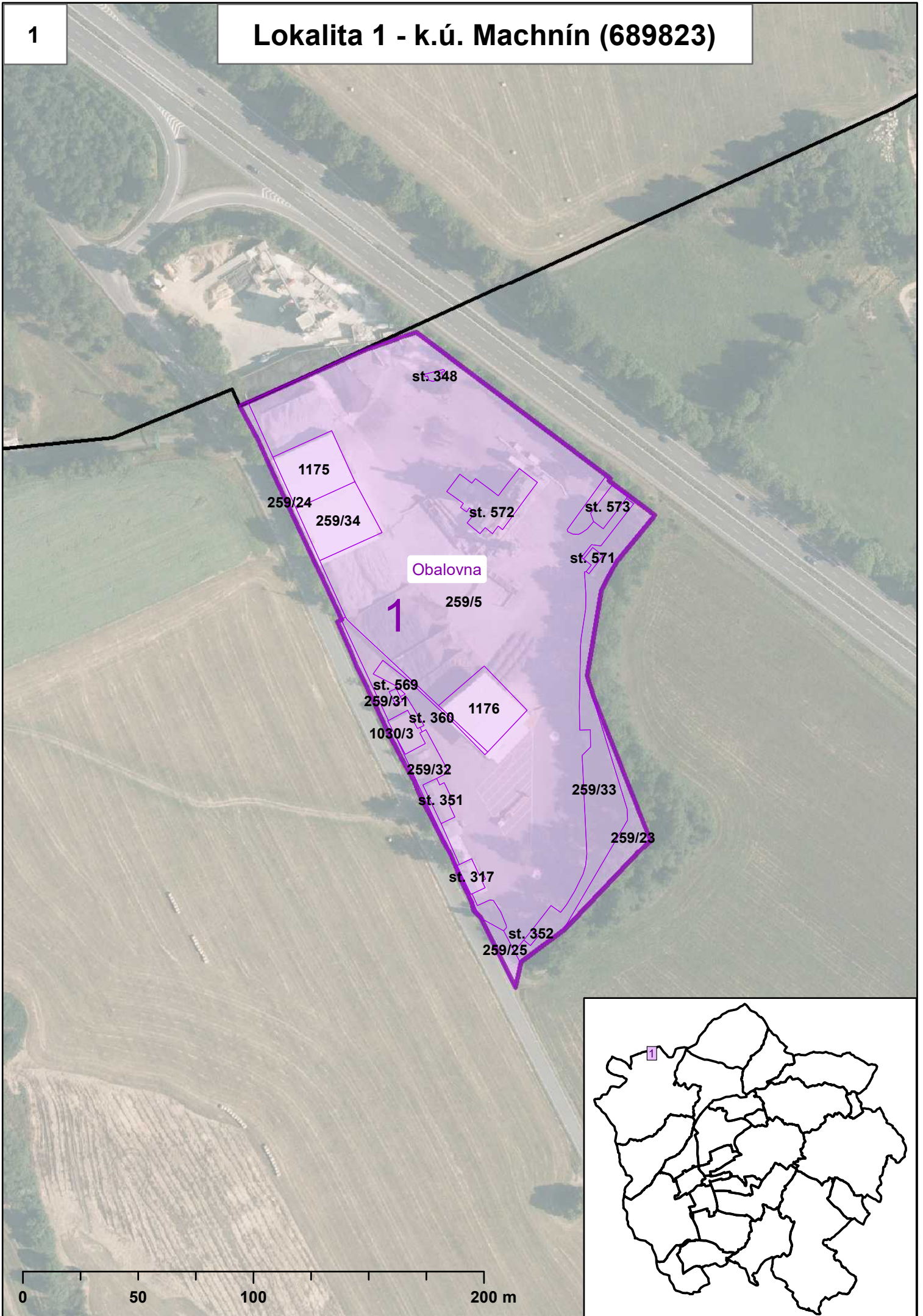
**Mapová příloha k OOP pro stanovení místního
koeficientu daně z nemovitých věcí pro vymezené
nemovité věci**

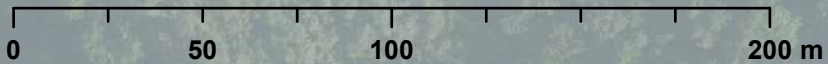
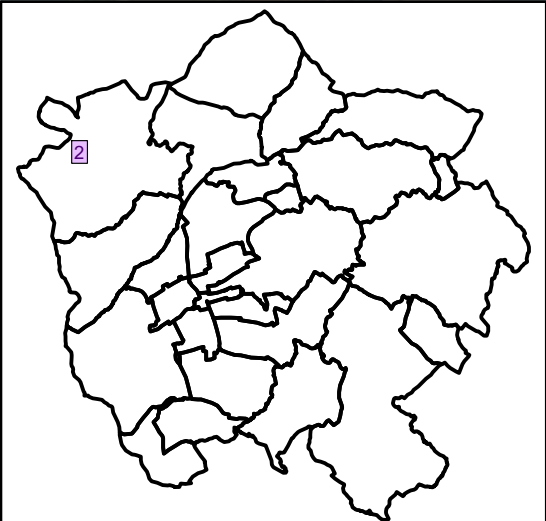
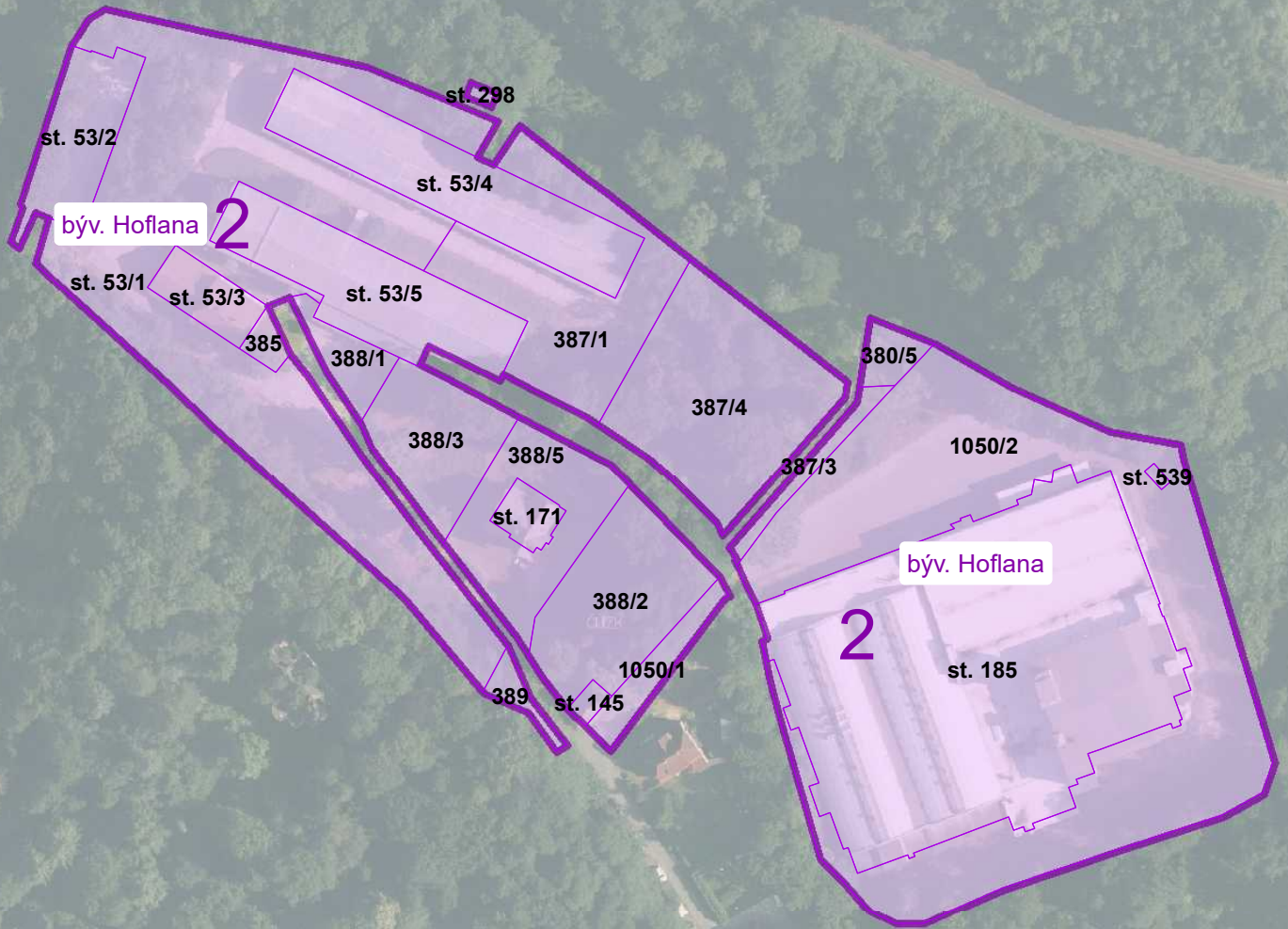
Klad listů mapových příloh (1-27)

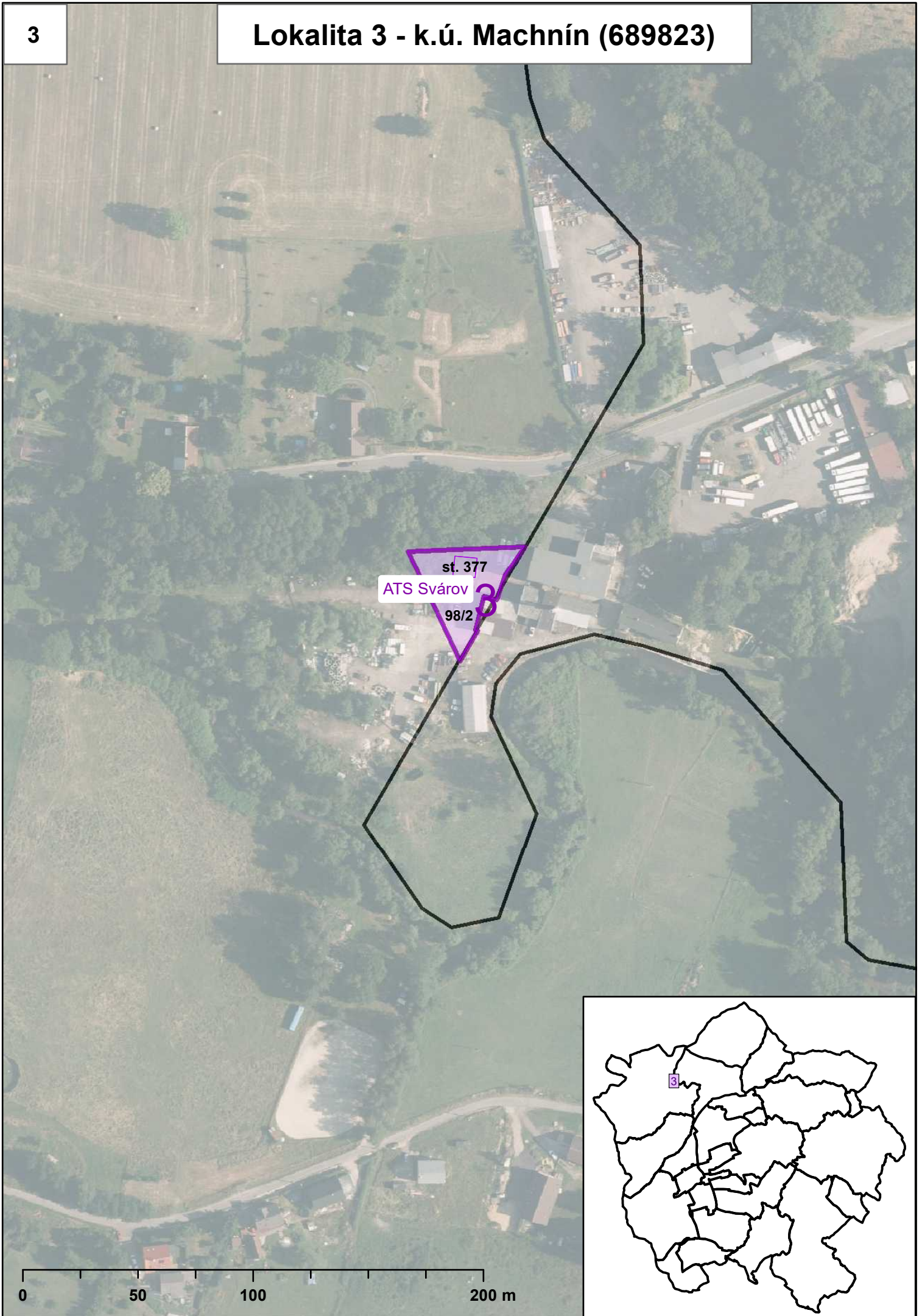


1

Lokalita 1 - k.ú. Machnín (689823)

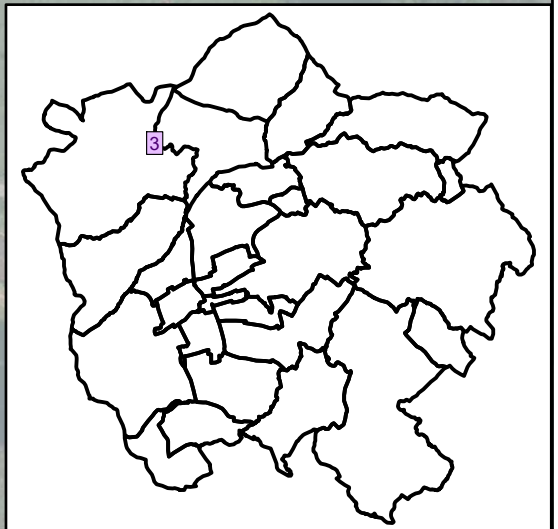


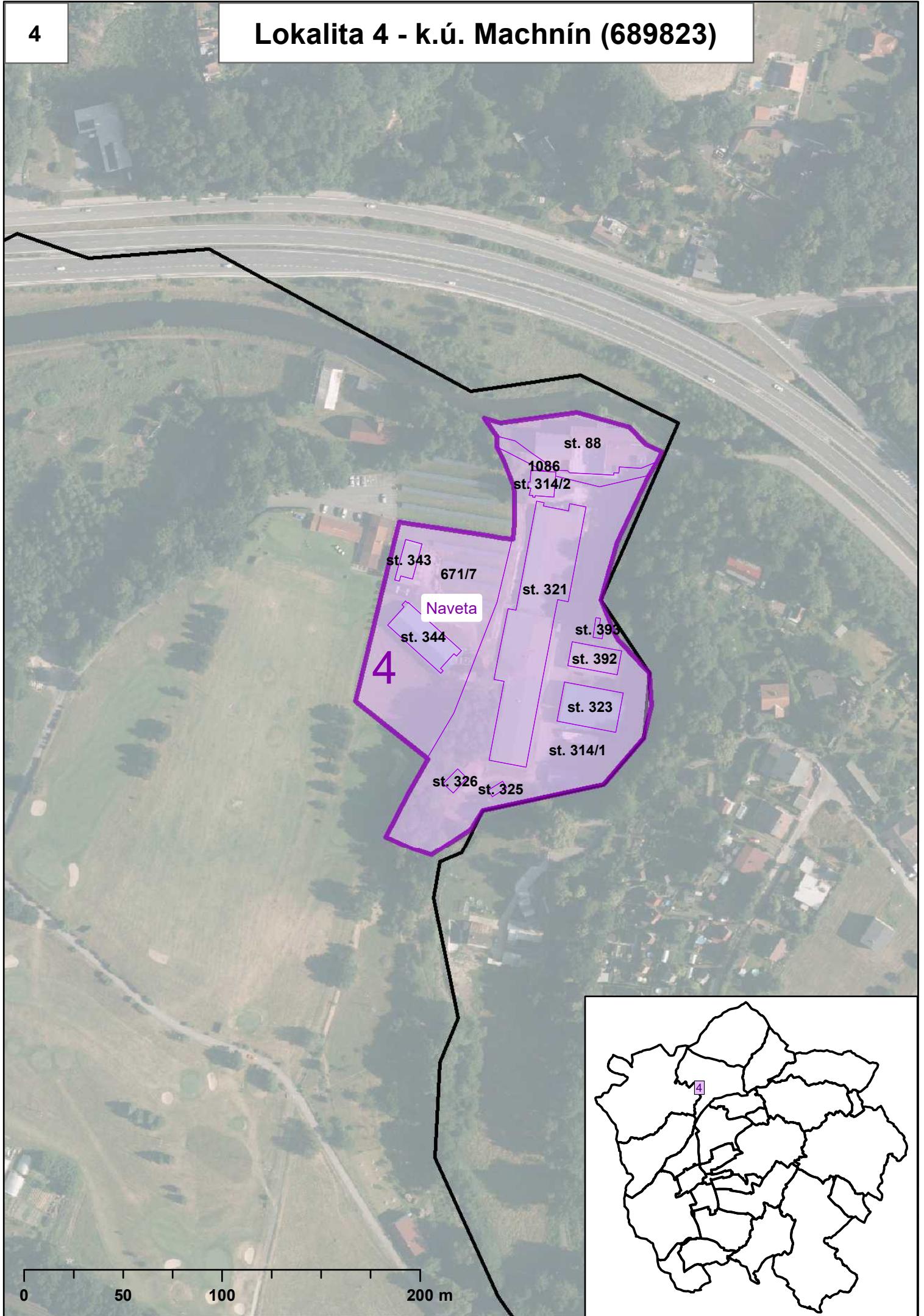




st. 377
ATS Svárov
98/2

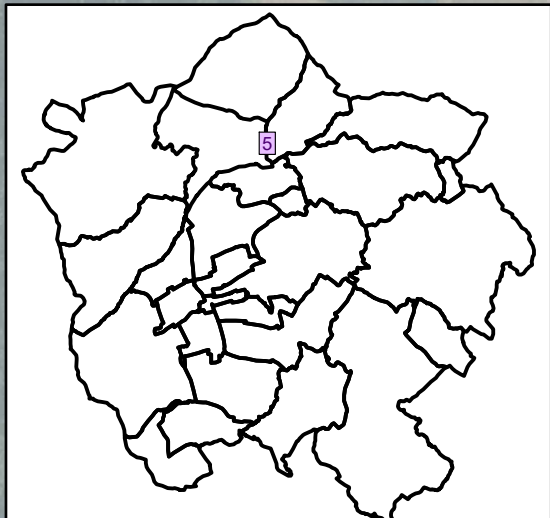
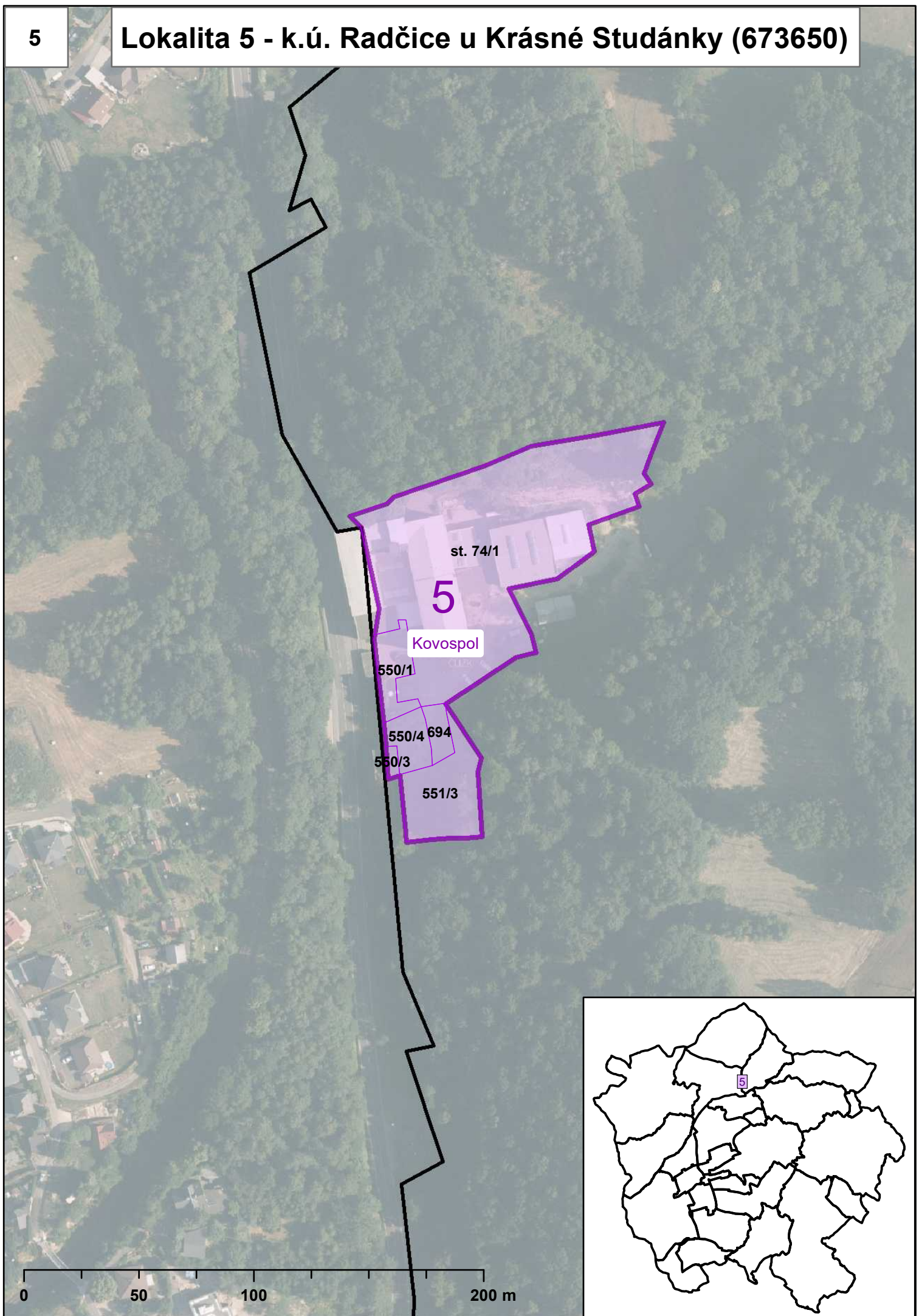
0 50 100 200 m



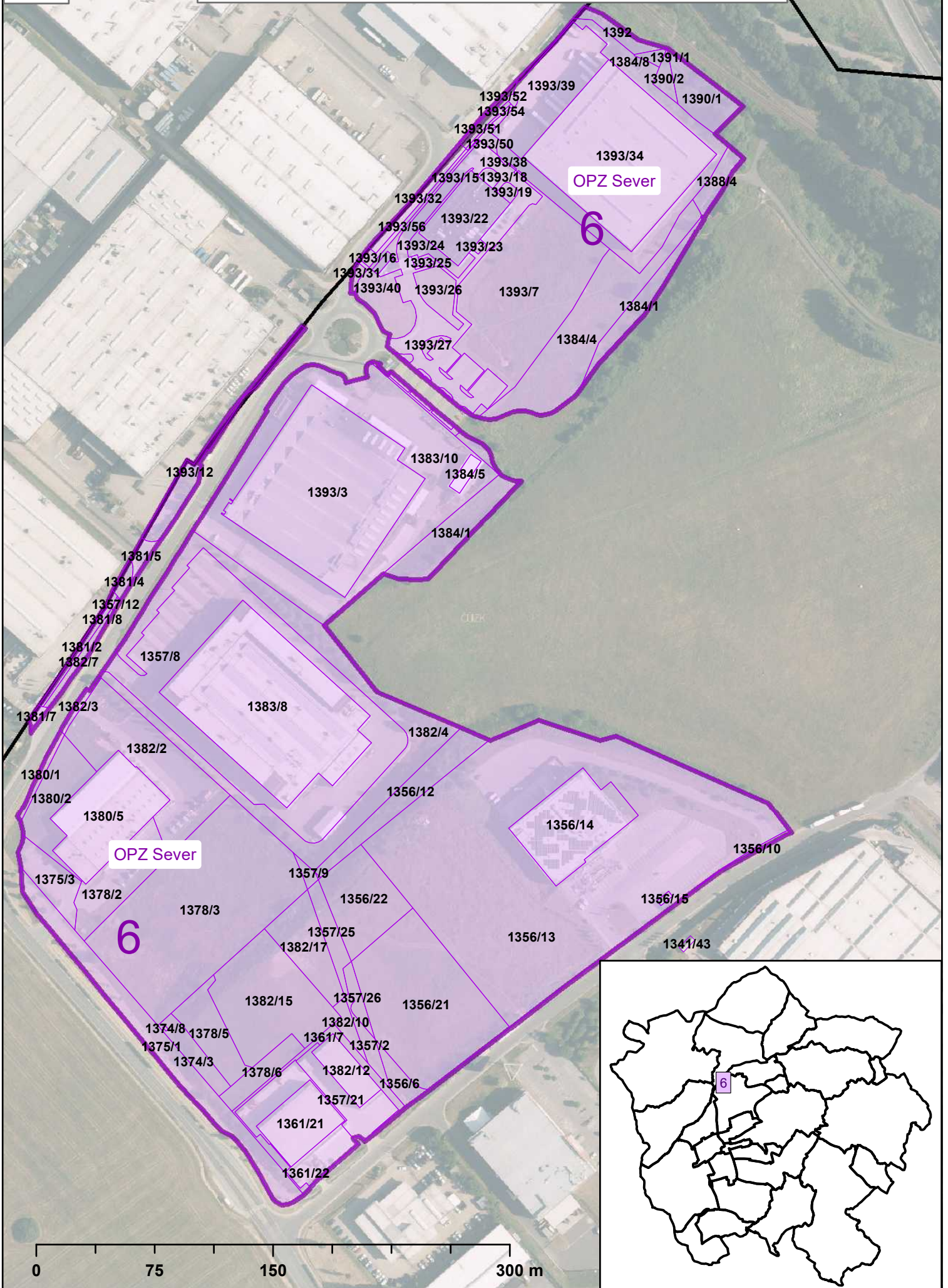


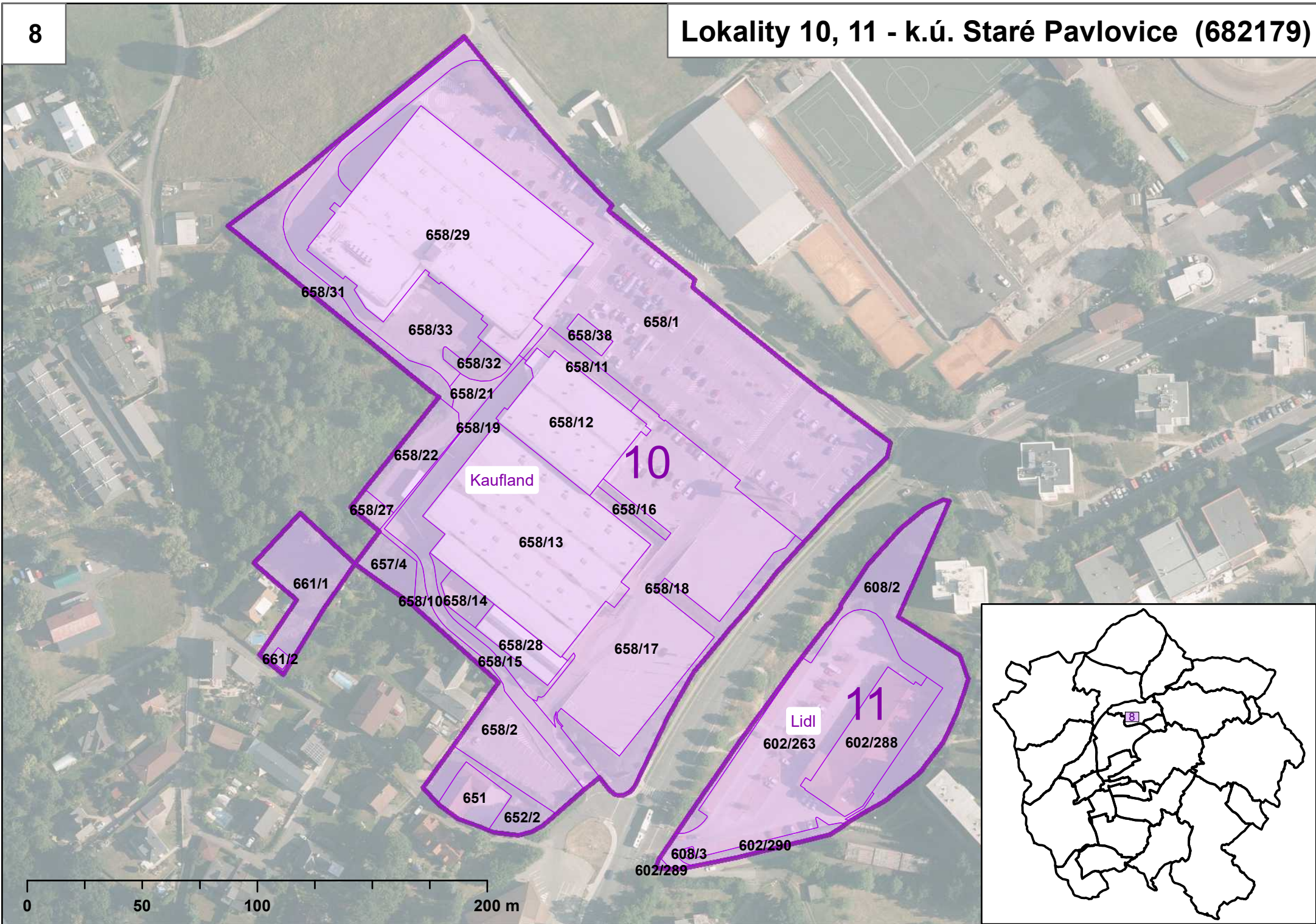
5

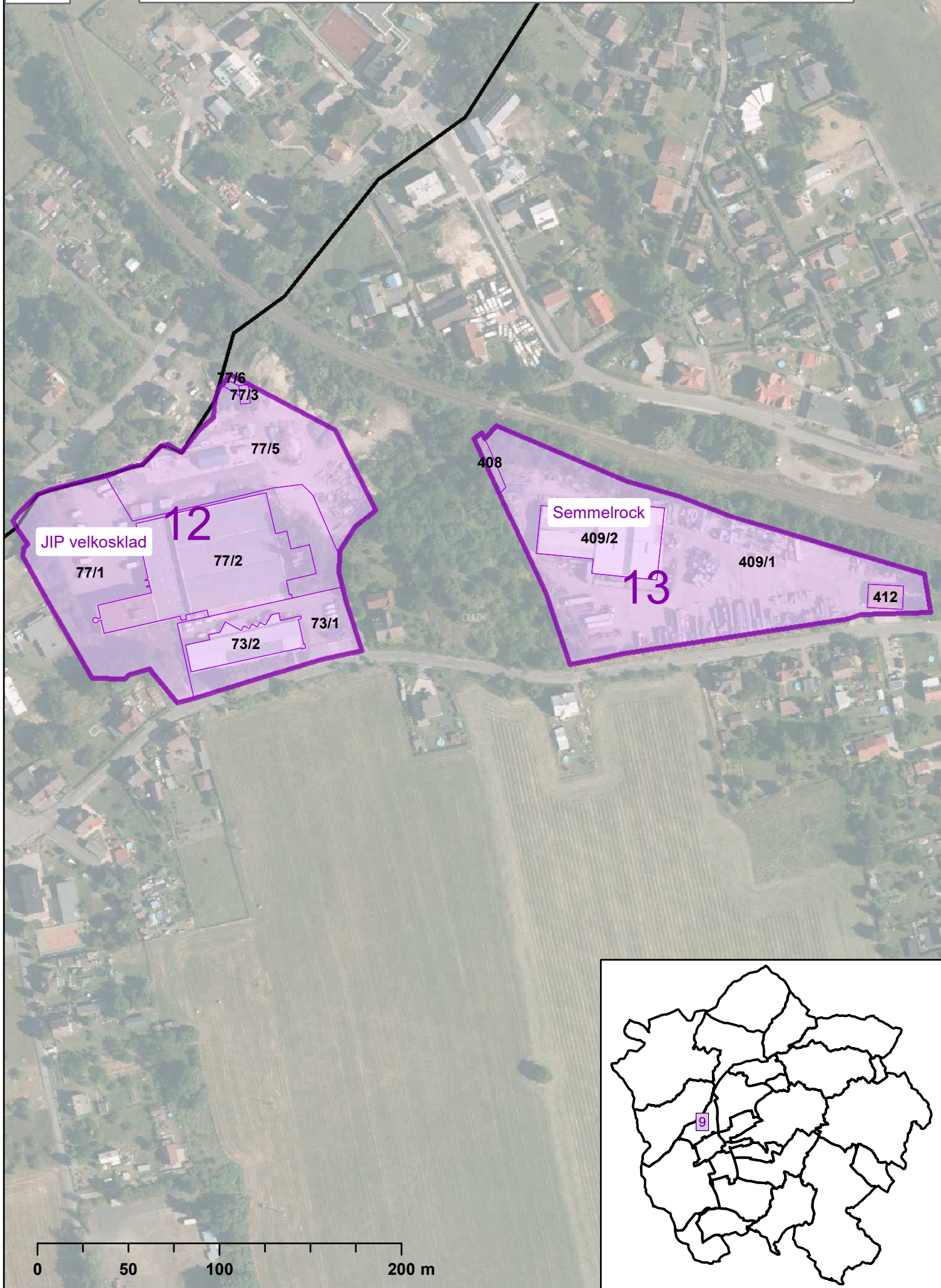
Lokalita 5 - k.ú. Radčice u Krásné Studánky (673650)



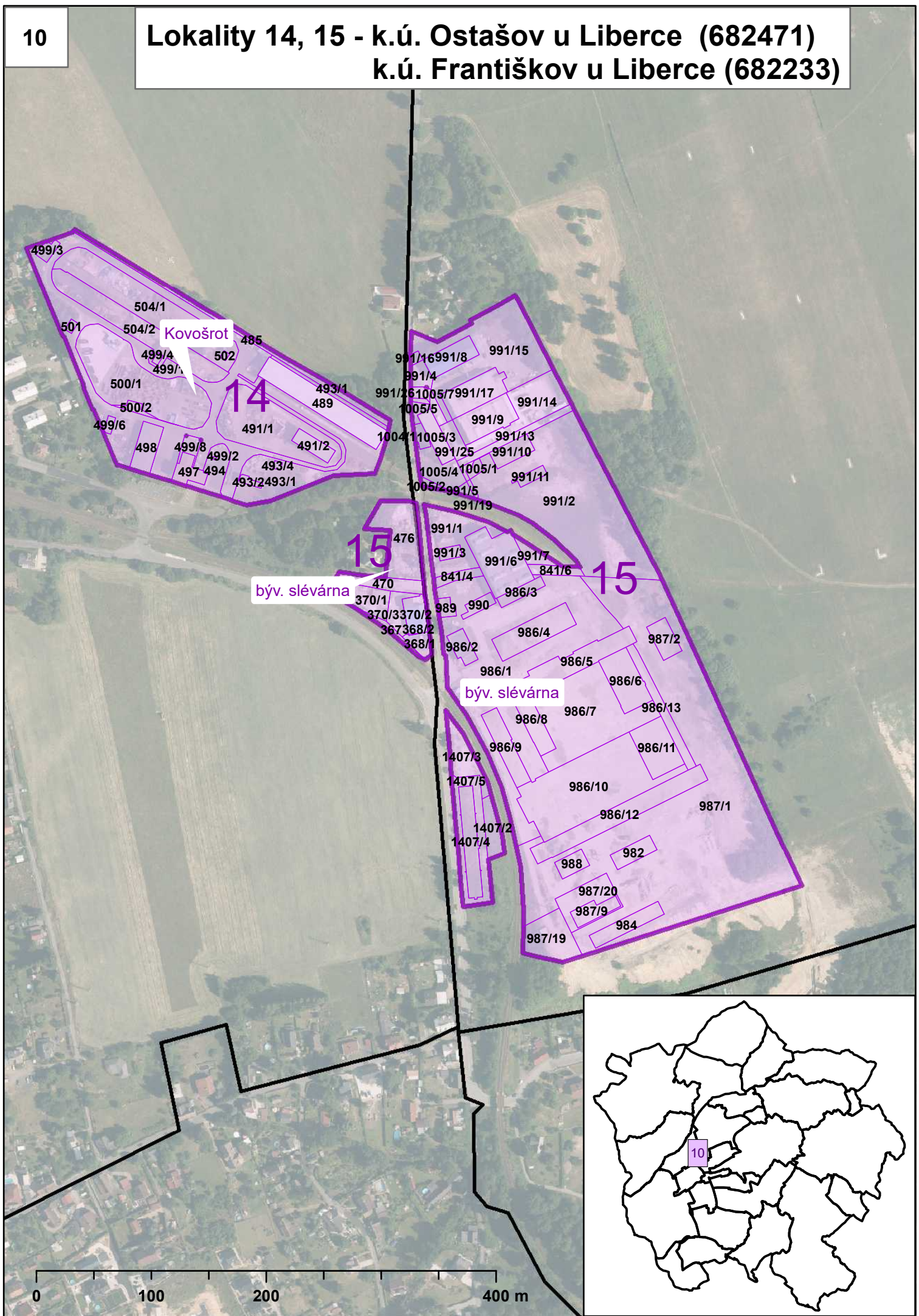
Lokalita 6 - k.ú. Ružodol I (682209)







Lokality 14, 15 - k.ú. Ostašov u Liberce (682471)
k.ú. Františkov u Liberce (682233)



Kovošrot

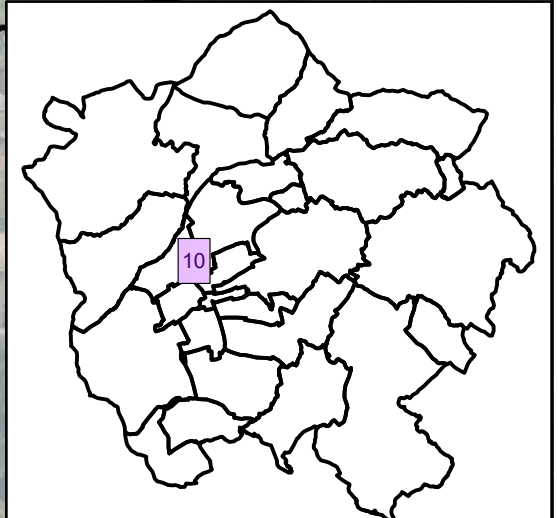
14

15

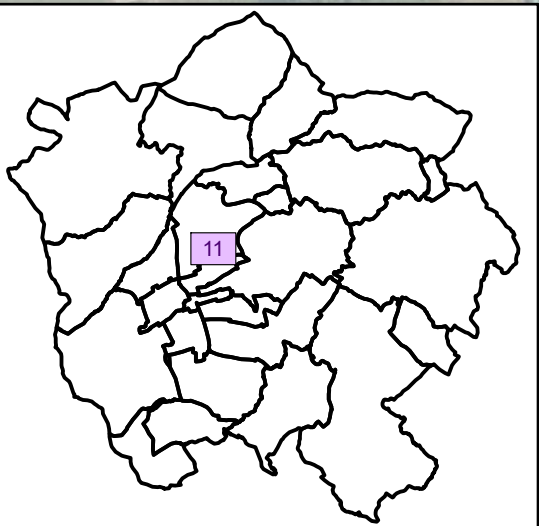
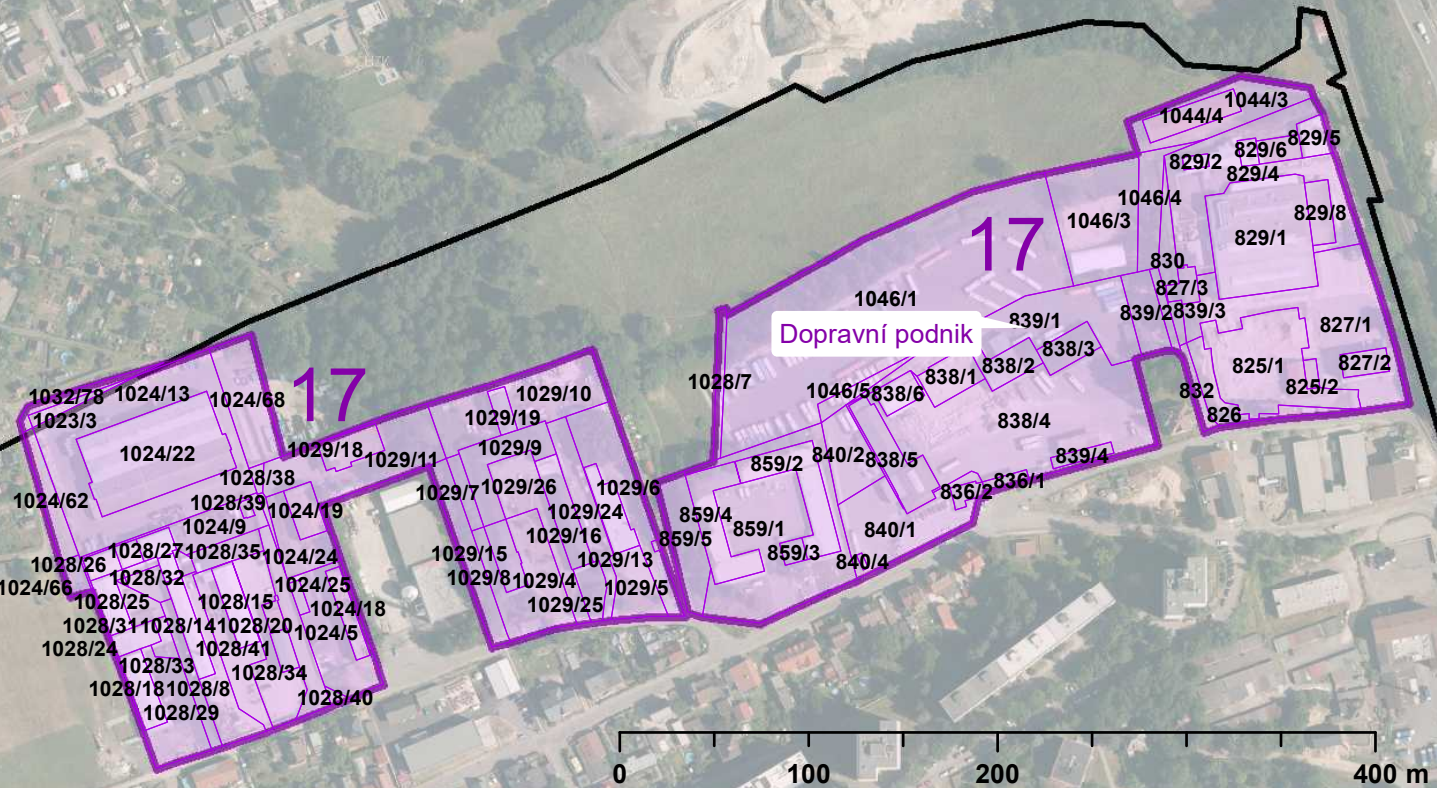
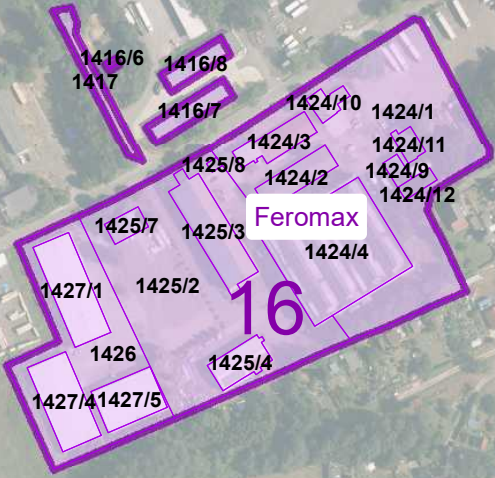
býv. slévárna

15

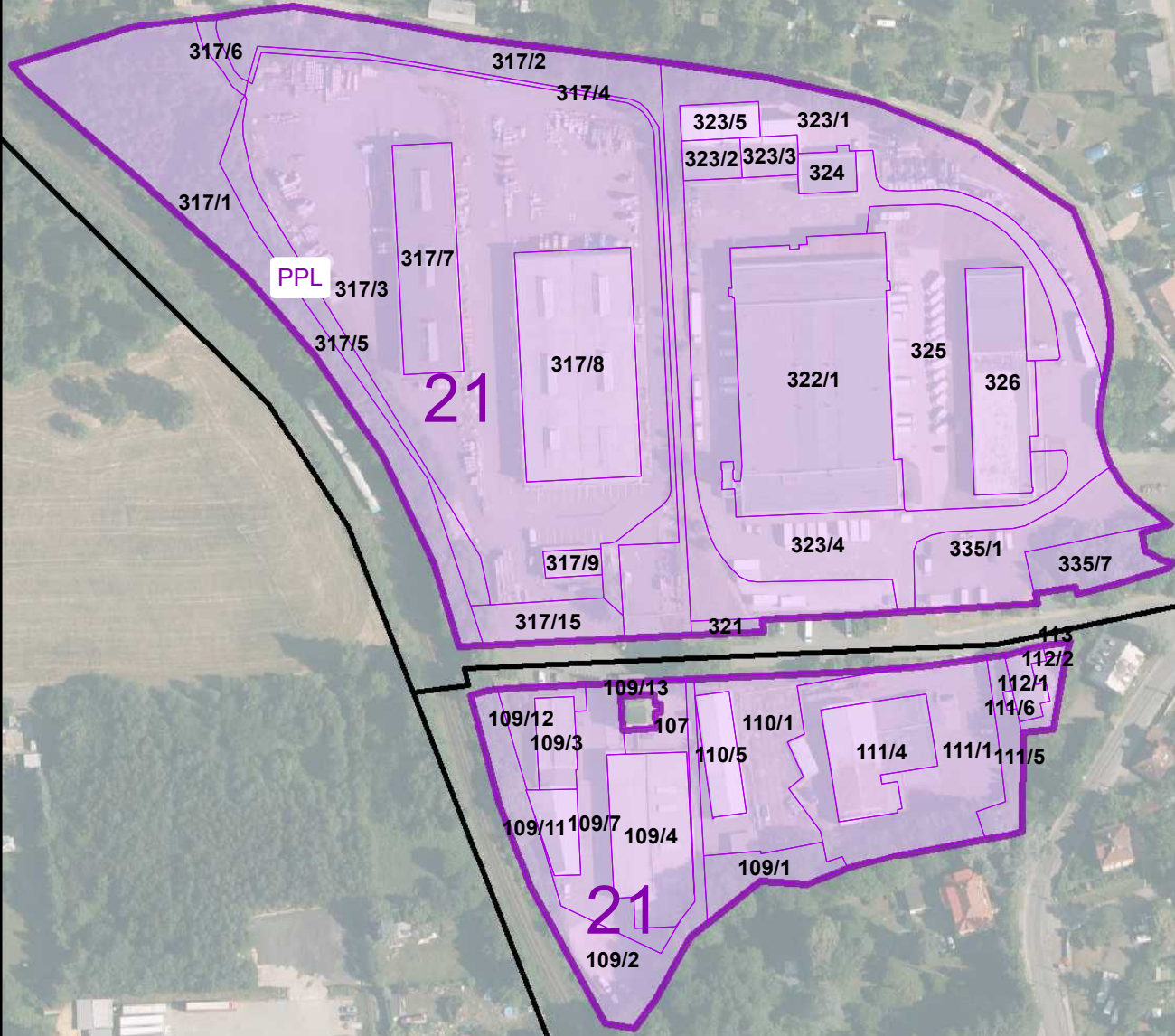
býv. slévárna



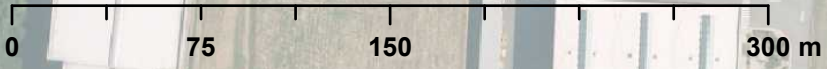
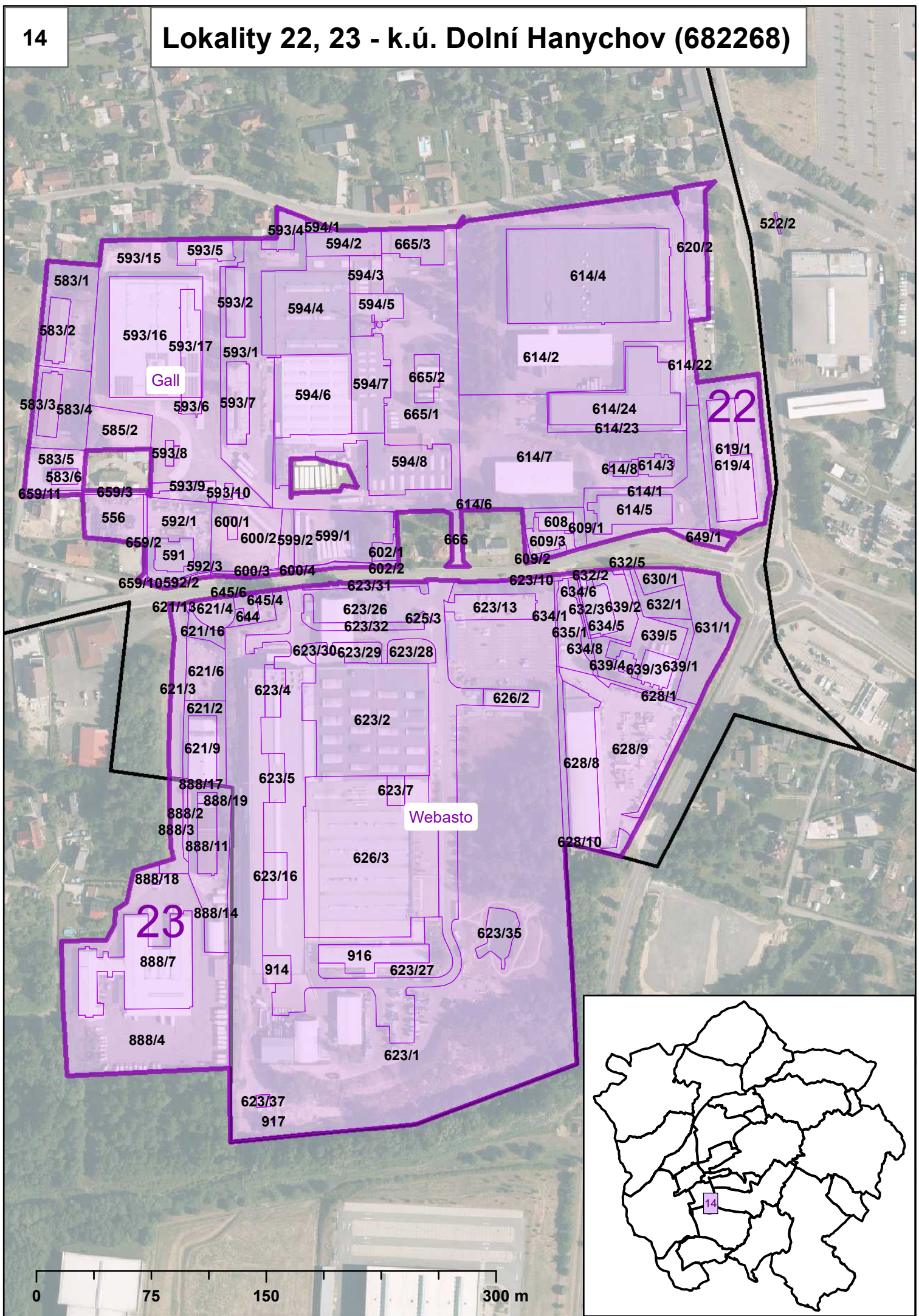
Lokality 16, 17 - k.ú. Růžodol I (682209) k.ú. Františkov u Liberce (682233)

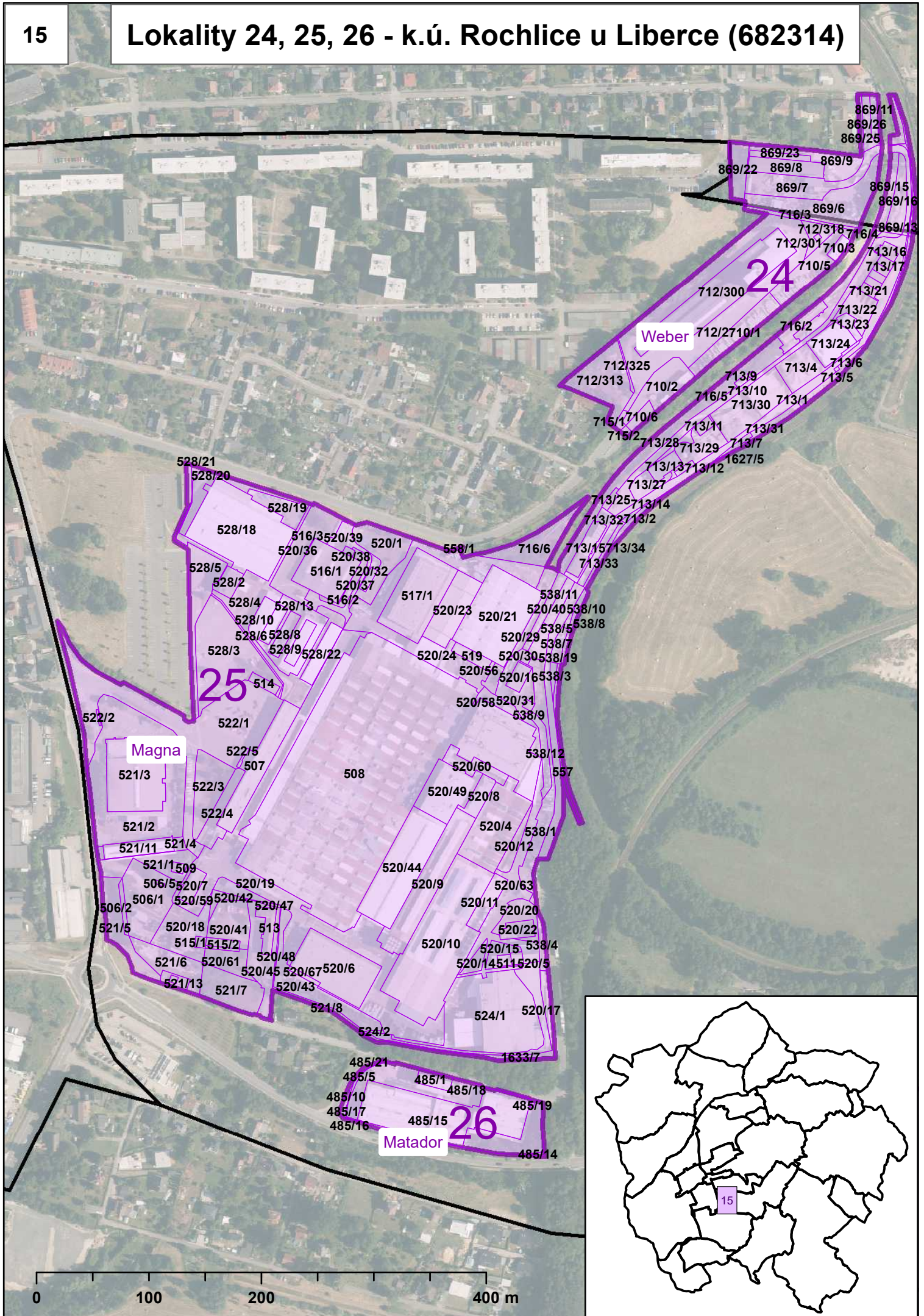


**Lokalita 21 - k.ú. Fratiškov u Liberce (682233)
k.ú. Janův Důl u Liberce (682241)**

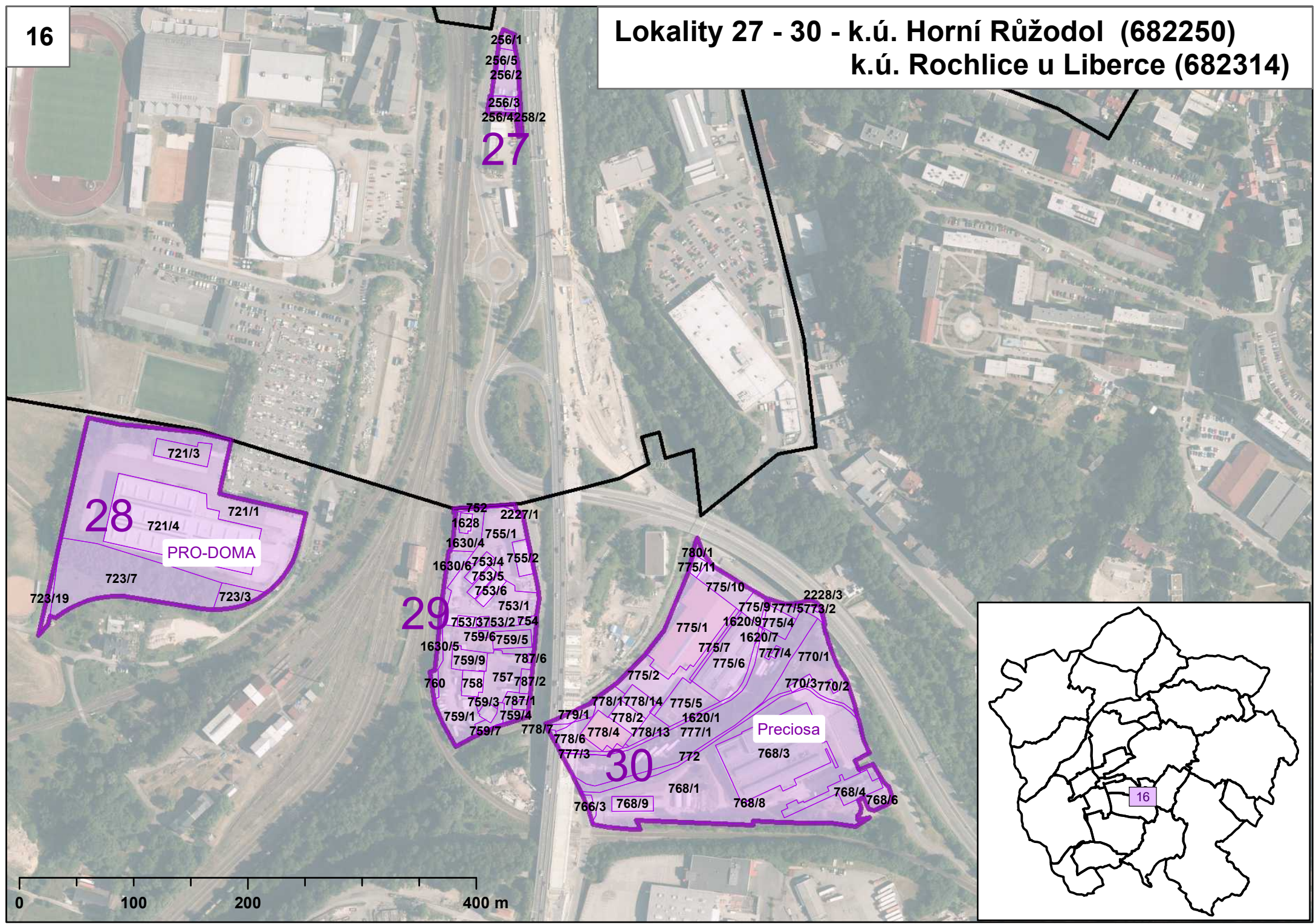


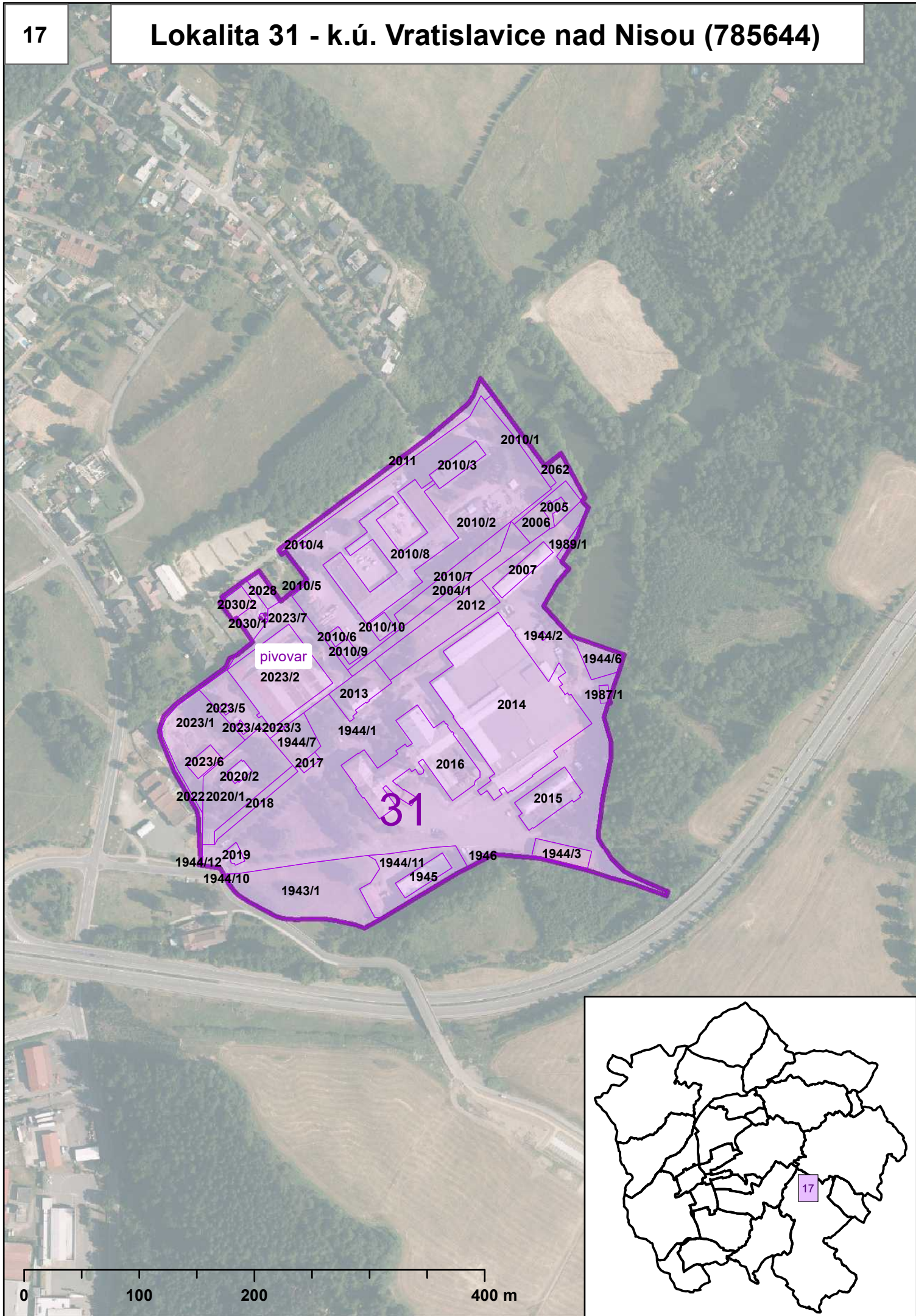
Lokality 22, 23 - k.ú. Dolní Hanychov (682268)

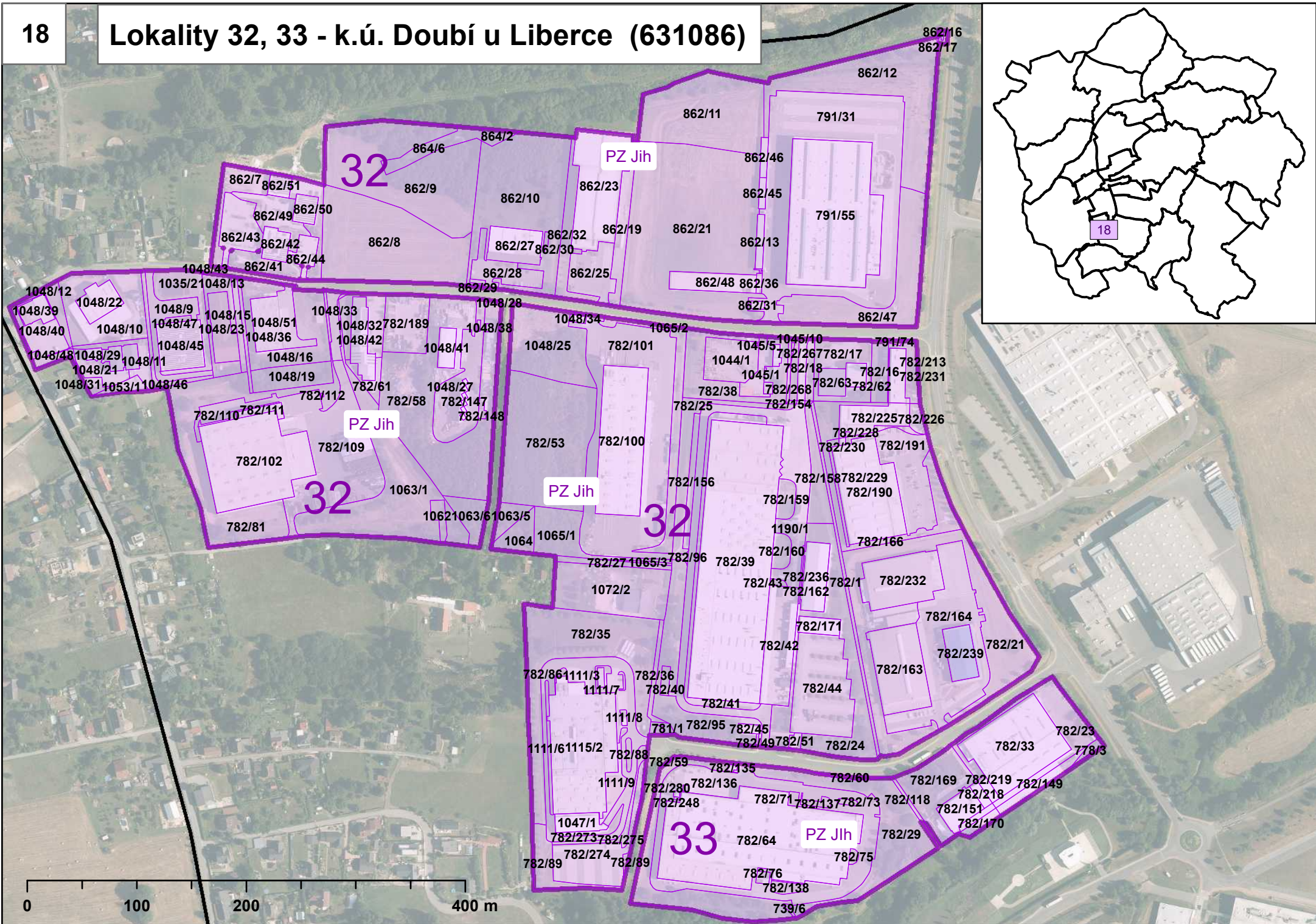


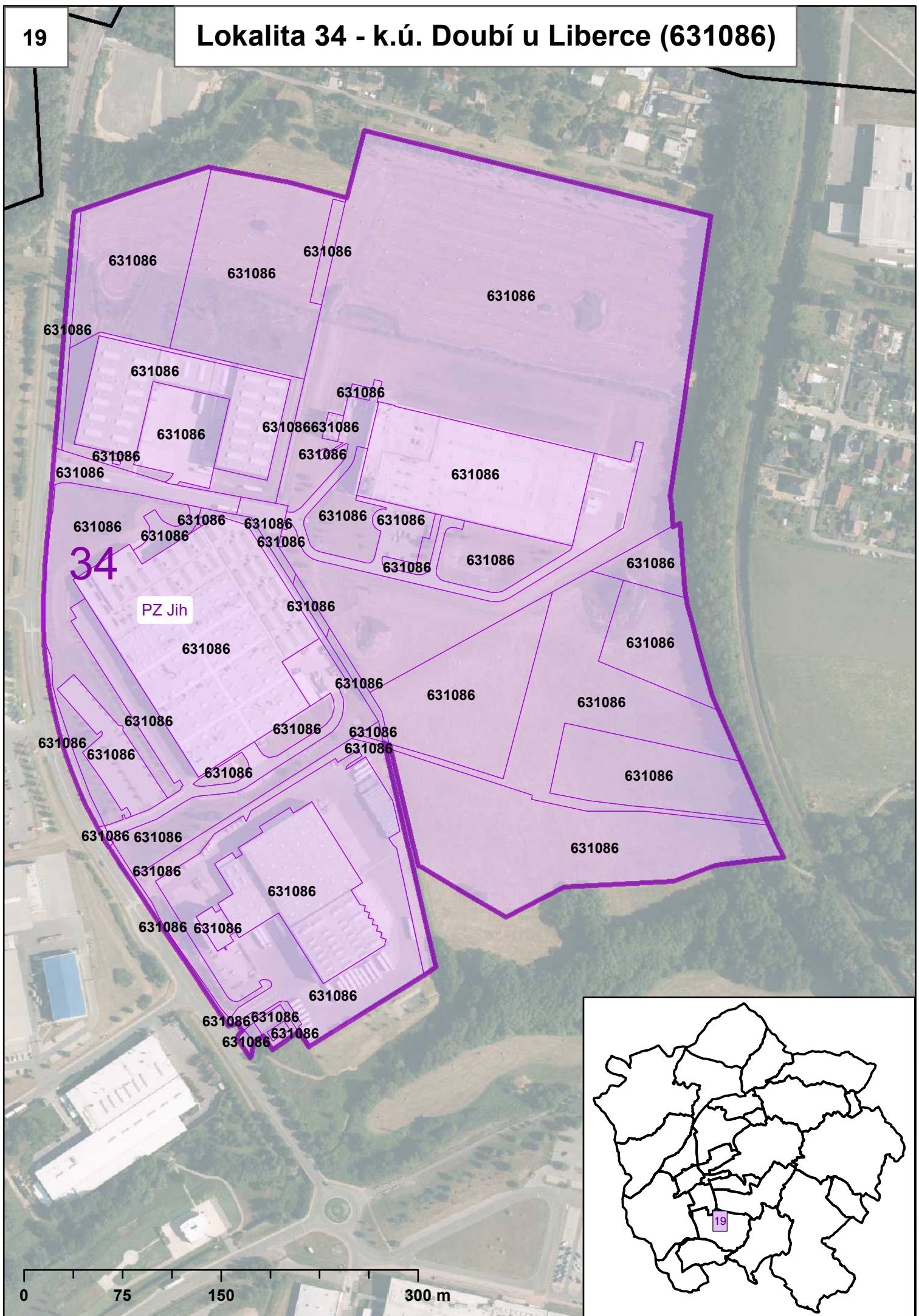


Lokality 27 - 30 - k.ú. Horní Růžodol (682250) k.ú. Rochlice u Liberce (682314)



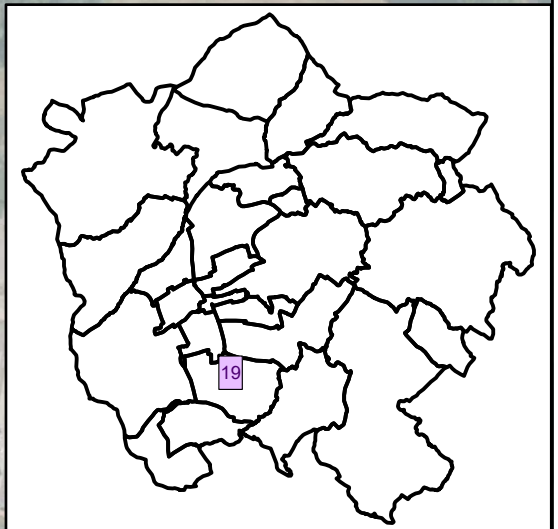





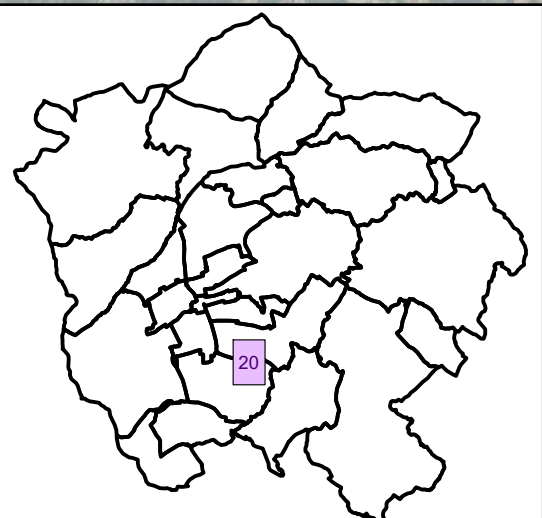
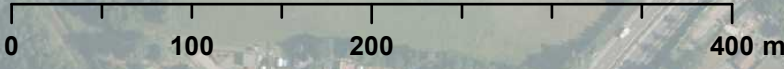
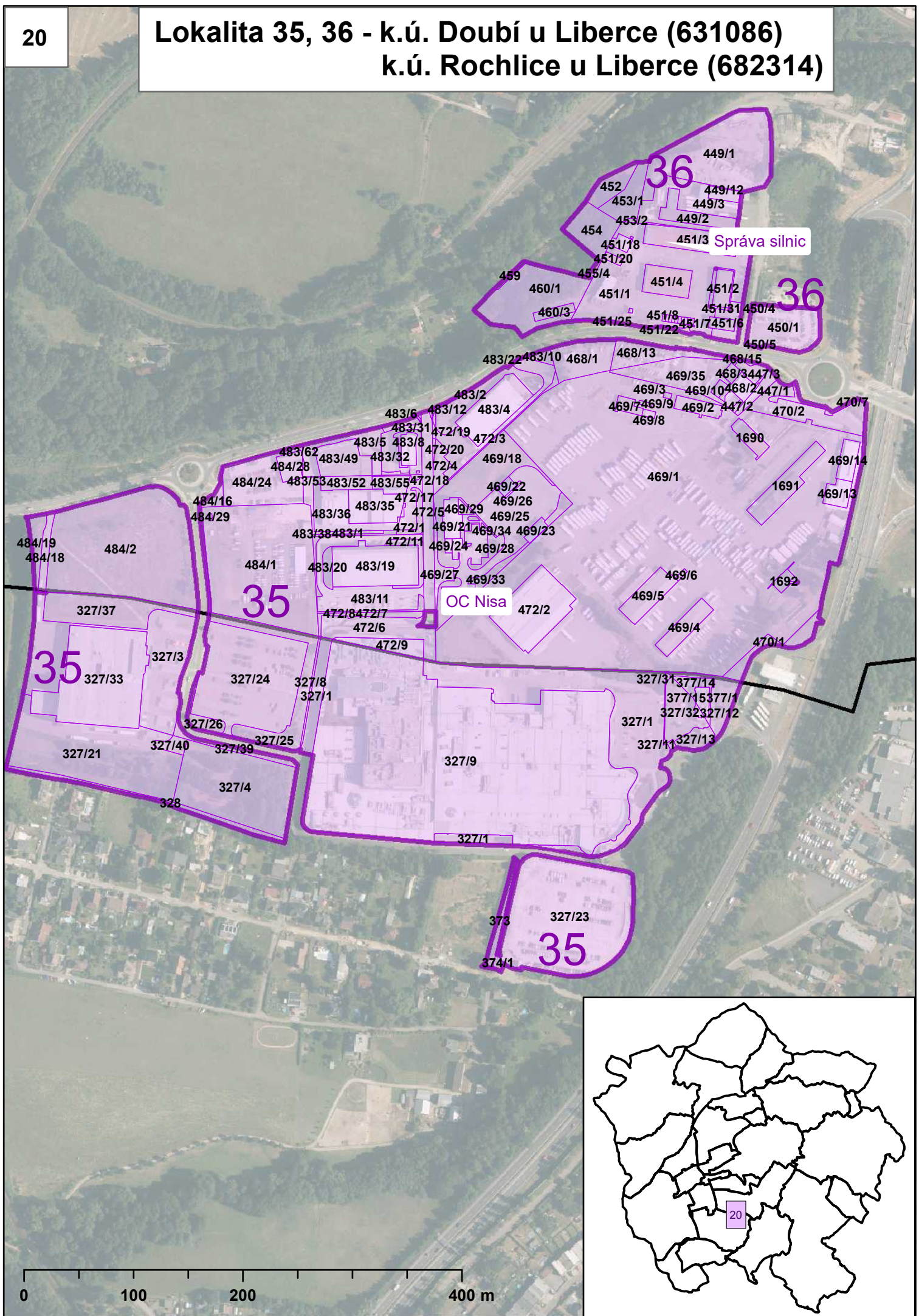


34

PZ Jih



Lokalita 35, 36 - k.ú. Doubí u Liberce (631086) k.ú. Rochlice u Liberce (682314)



Lokality 37 - 41 k.ú.Rochlice u Liberce (682314) k.ú. Vesec u Liberce (780472)

37

38

39

41

41

41

41

Ferona

Benteler

Oleo Chemical

býv. Baumax

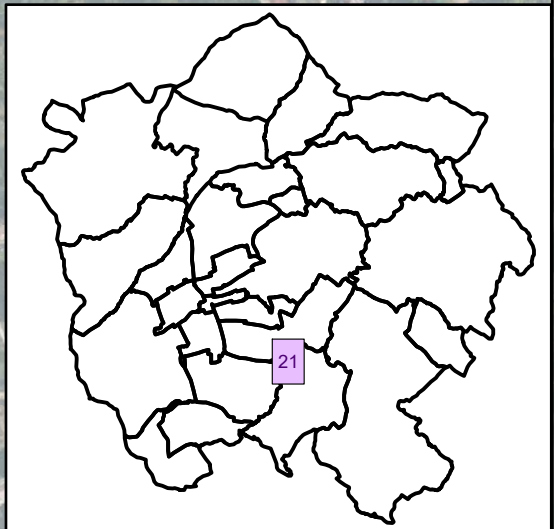
777/1
772
766/3 768

432/12 432/11 432/9 432/3 428/27 428/44 428/38 428/6 428/12 428/2
432/13 432/10 428/23 428/54 428/29 428/9 428/11
430/2 428/14 428/42 428/29 428/16
430/4 428/55 428/20 428/63 428/6 428/40 428/68
428/24 428/3 428/4 428/71 428/40 428/68
428/57 428/18 428/65 428/75 428/3 428/66

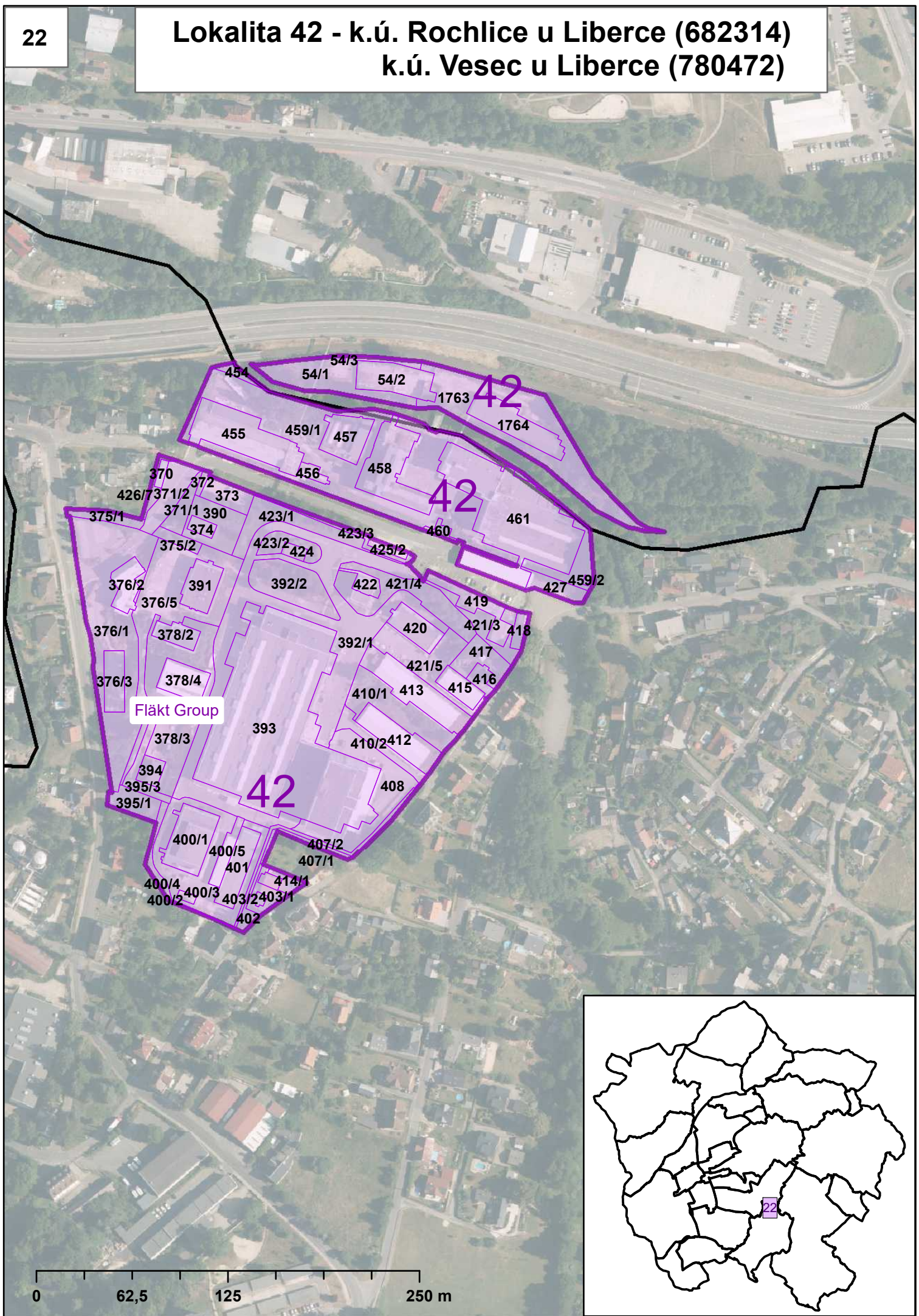
276/3
276/6
276/1
276/9
276/8
259/2

179
183/8 180/2
183/9 183/10
183/4 183/13
183/15 183/1
285
284/1 284/2
183/3
183/16
218 183/17 219/4 283
222/4 222/3 183/18 282
215 183/22 272/1 271
222/2 219/14 219/16 270 276
219/15 219/11 269/1
219/3 219/12 53/1
219/8 1615/3 254/1 255
242/2 242/3
242/1 242/3
252/4
252/3

230/1 230/2 230/5 230/8
227/6 227/3 225/4
227/4 227/1 226 225/2 225/10
225/9 225/5 225/11 223
418/5 418/7 418/4 225/6 225/3 224/3
418/6 418/10 418/11 418/1 224/1 219/7
418/2 248/2 224/4 224/5 248/1 222/1
1615/1 242/4 242/5 242/1 242/3



Lokalita 42 - k.ú. Rochlice u Liberce (682314) k.ú. Vesec u Liberce (780472)



Fläkt Group

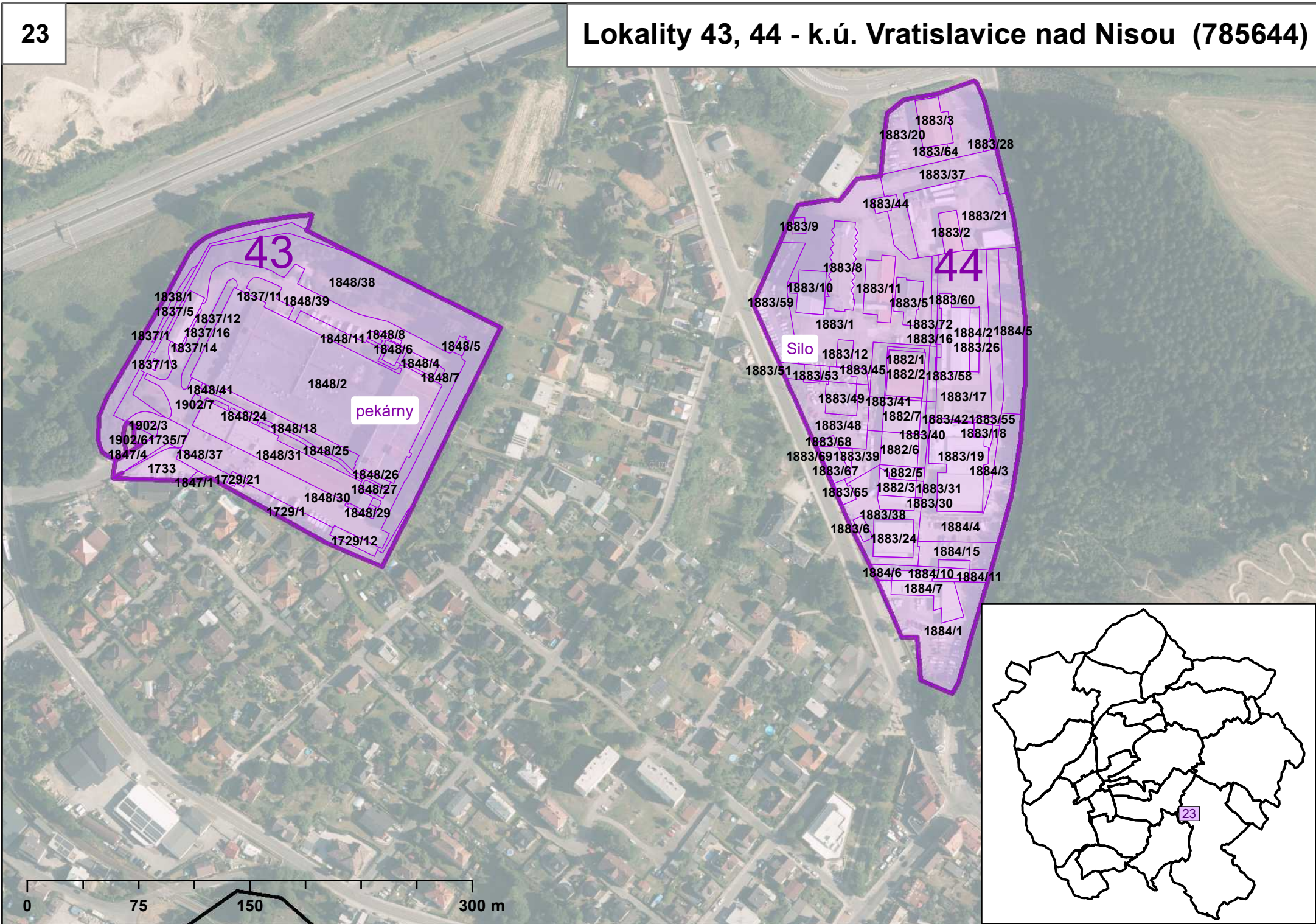
42

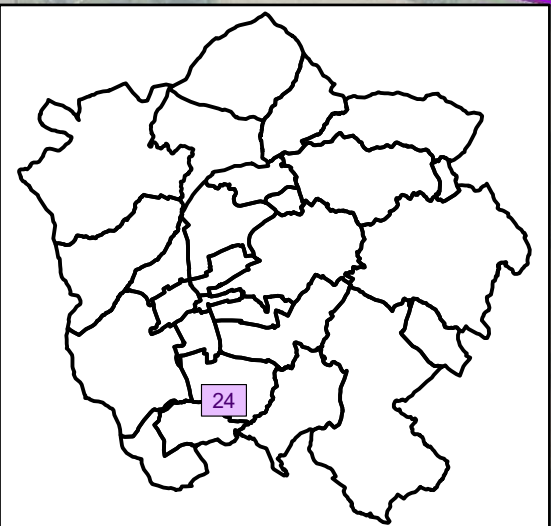
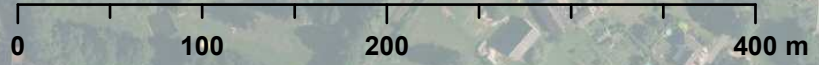
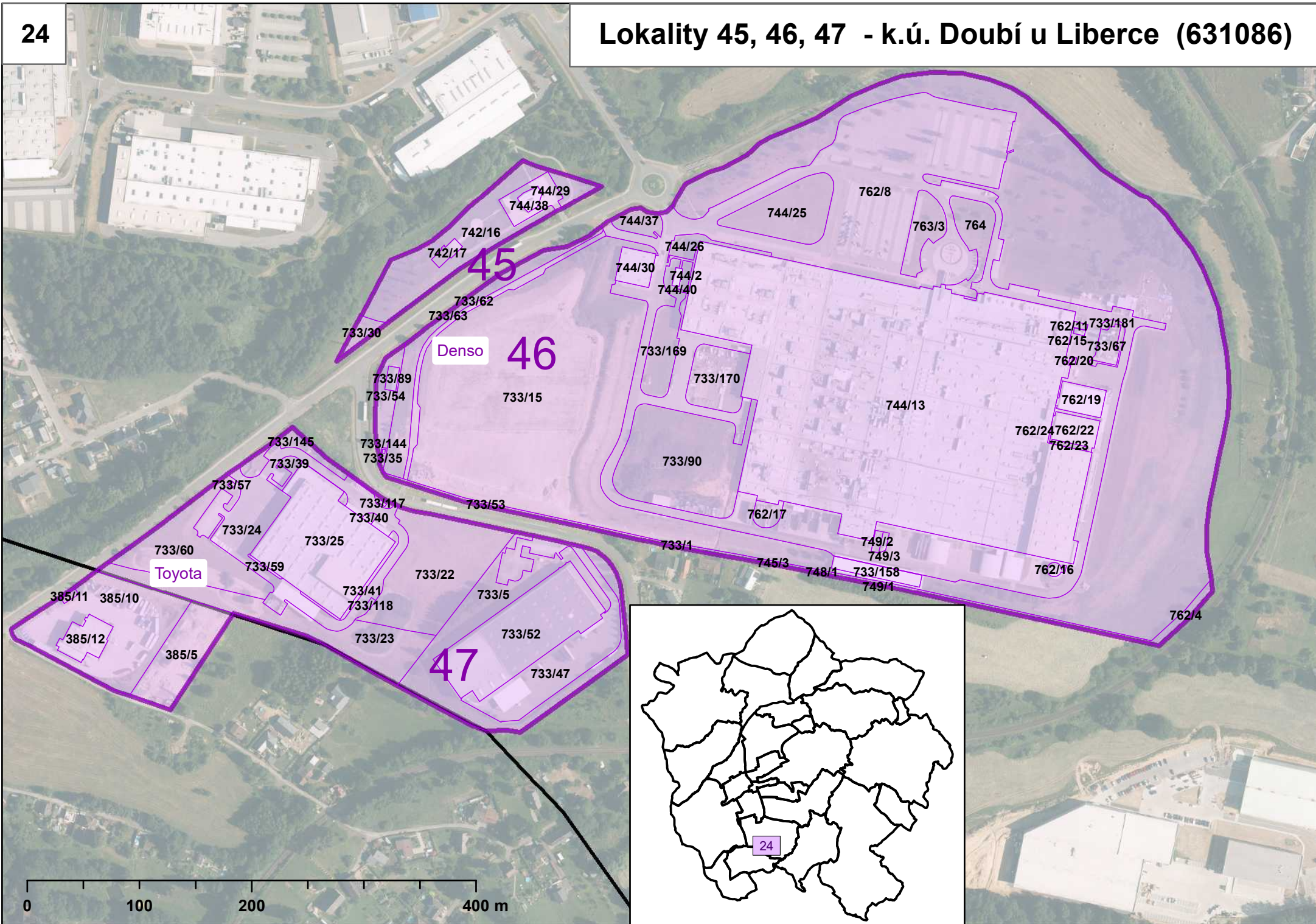
42

42

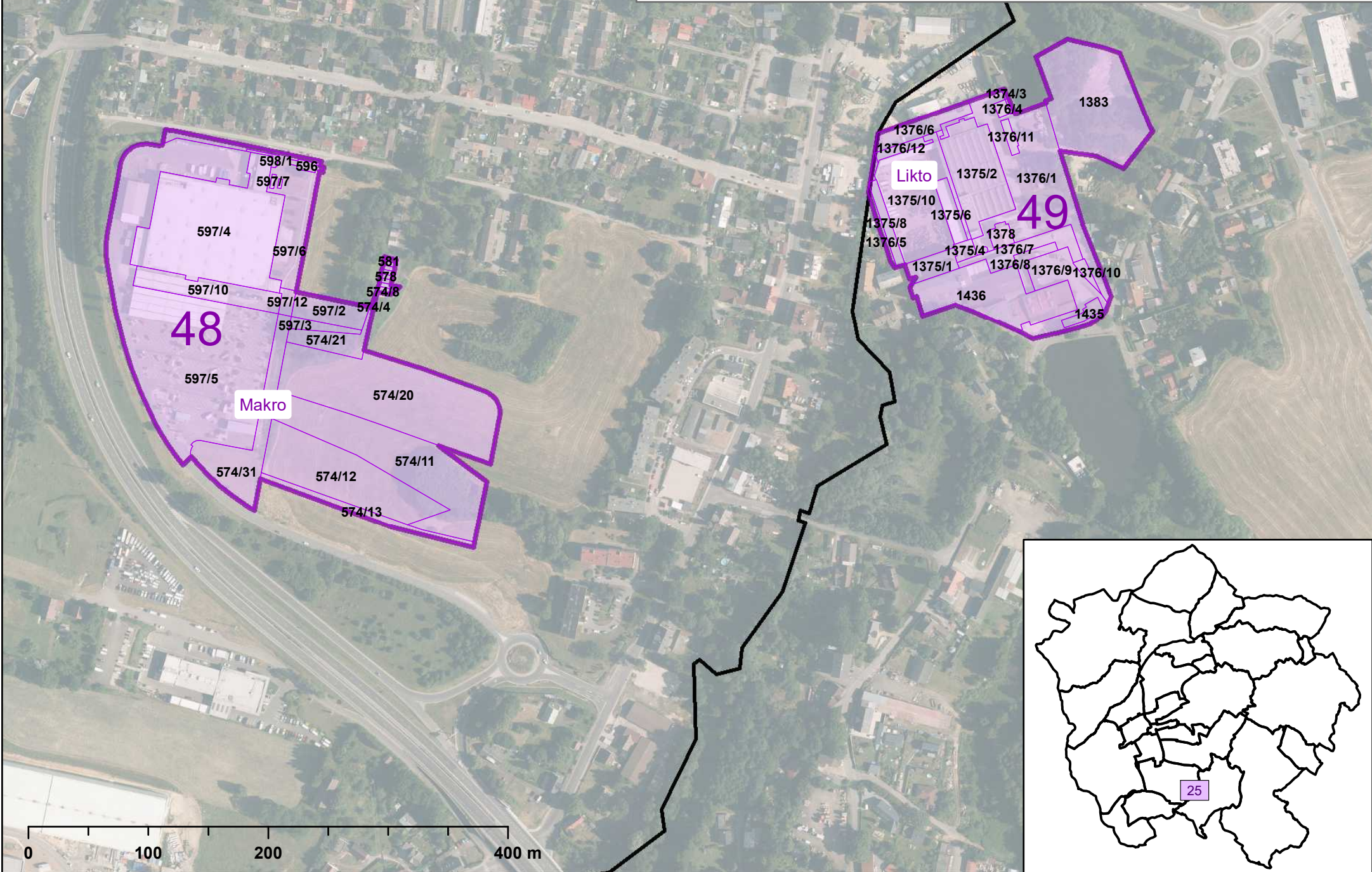
0 62,5 125 250 m

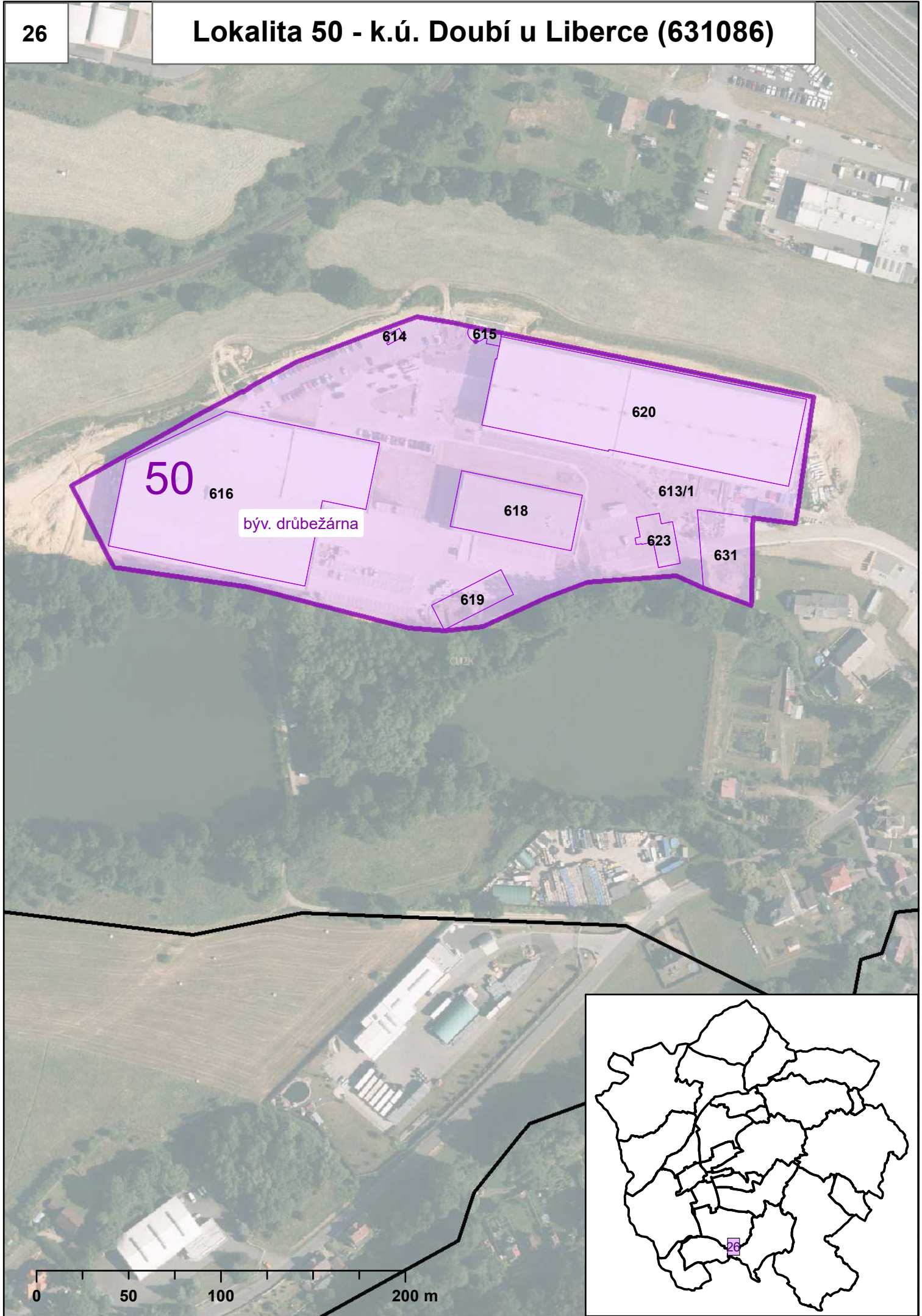






Lokality 48, 49 - k.ú. Doubí u Liberce (631086) k.ú. Vesec u Liberce (780472)





50

býv. drůbežárna

614

615

616

618

619

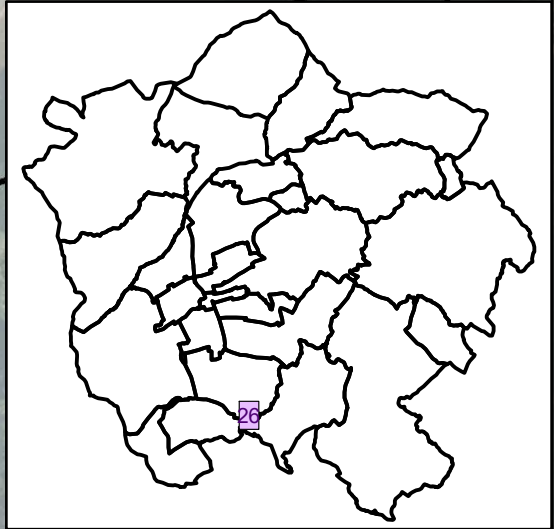
620

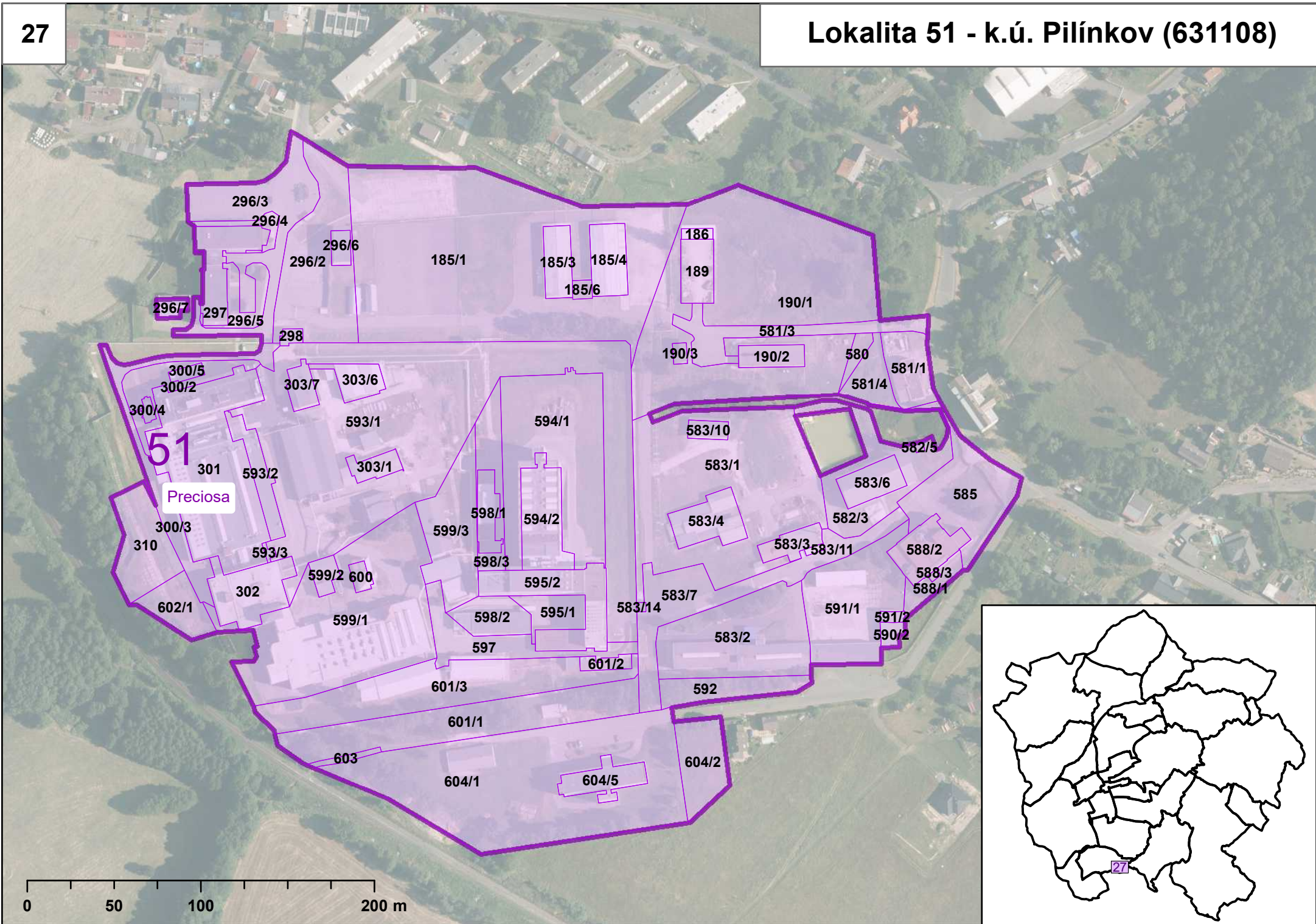
623

631

613/1

0 50 100 200 m





Rejstřík mapových listů a lokalit s údaji z katastru nemovitostí

Mapový list	ID lokality	Název k.ú.	Kód k.ú.	Parcelní číslo
1	1	Machnín	689823	259/5
1	1	Machnín	689823	259/23
1	1	Machnín	689823	st. 317
1	1	Machnín	689823	st. 348
1	1	Machnín	689823	st. 352
1	1	Machnín	689823	st. 351
1	1	Machnín	689823	st. 360
1	1	Machnín	689823	259/24
1	1	Machnín	689823	259/25
1	1	Machnín	689823	1175
1	1	Machnín	689823	259/34
1	1	Machnín	689823	259/31
1	1	Machnín	689823	259/32
1	1	Machnín	689823	1030/3
1	1	Machnín	689823	259/33
1	1	Machnín	689823	1176
1	1	Machnín	689823	st. 572
1	1	Machnín	689823	st. 571
1	1	Machnín	689823	st. 569
1	1	Machnín	689823	st. 573
2	2	Machnín	689823	387/3
2	2	Machnín	689823	380/5
2	2	Machnín	689823	387/4
2	2	Machnín	689823	387/1
2	2	Machnín	689823	388/3
2	2	Machnín	689823	388/1
2	2	Machnín	689823	385
2	2	Machnín	689823	388/2
2	2	Machnín	689823	389
2	2	Machnín	689823	1050/2
2	2	Machnín	689823	1050/1
2	2	Machnín	689823	st. 171
2	2	Machnín	689823	st. 185
2	2	Machnín	689823	st. 53/5
2	2	Machnín	689823	st. 53/3
2	2	Machnín	689823	st. 53/4
2	2	Machnín	689823	st. 145
2	2	Machnín	689823	st. 298
2	2	Machnín	689823	st. 53/1
2	2	Machnín	689823	st. 53/2
2	2	Machnín	689823	388/5
2	2	Machnín	689823	st. 539
3	3	Machnín	689823	98/2
3	3	Machnín	689823	st. 377
4	4	Machnín	689823	1086
4	4	Machnín	689823	st. 323

Mapový list	ID lokality	Název k.ú.	Kód k.ú.	Parcelní číslo
4	4	Machnín	689823	st. 325
4	4	Machnín	689823	st. 326
4	4	Machnín	689823	st. 314/2
4	4	Machnín	689823	st. 321
4	4	Machnín	689823	st. 314/1
4	4	Machnín	689823	671/7
4	4	Machnín	689823	st. 88
4	4	Machnín	689823	st. 392
4	4	Machnín	689823	st. 343
4	4	Machnín	689823	st. 393
4	4	Machnín	689823	st. 344
5	5	Radčice u Krásné Studánky	673650	550/3
5	5	Radčice u Krásné Studánky	673650	550/4
5	5	Radčice u Krásné Studánky	673650	551/3
5	5	Radčice u Krásné Studánky	673650	550/1
5	5	Radčice u Krásné Studánky	673650	st. 74/1
5	5	Radčice u Krásné Studánky	673650	694
6	6	Růžodol I	682209	1356/14
6	6	Růžodol I	682209	1393/17
6	6	Růžodol I	682209	1356/15
6	6	Růžodol I	682209	1393/22
6	6	Růžodol I	682209	1393/16
6	6	Růžodol I	682209	1393/18
6	6	Růžodol I	682209	1393/19
6	6	Růžodol I	682209	1393/23
6	6	Růžodol I	682209	1393/24
6	6	Růžodol I	682209	1393/27
6	6	Růžodol I	682209	1393/15
6	6	Růžodol I	682209	1393/31
6	6	Růžodol I	682209	1393/30
6	6	Růžodol I	682209	1393/26
6	6	Růžodol I	682209	1393/25
6	6	Růžodol I	682209	1356/12
6	6	Růžodol I	682209	1382/10
6	6	Růžodol I	682209	1356/8
6	6	Růžodol I	682209	1378/6
6	6	Růžodol I	682209	1382/3
6	6	Růžodol I	682209	1381/5
6	6	Růžodol I	682209	1380/5
6	6	Růžodol I	682209	1390/2
6	6	Růžodol I	682209	1390/1
6	6	Růžodol I	682209	1361/7
6	6	Růžodol I	682209	1381/2
6	6	Růžodol I	682209	1382/2
6	6	Růžodol I	682209	1380/1
6	6	Růžodol I	682209	1357/12
6	6	Růžodol I	682209	1393/9
6	6	Růžodol I	682209	1381/4
6	6	Růžodol I	682209	1393/12

Mapový list	ID lokality	Název k.ú.	Kód k.ú.	Parcelní číslo
6	6	Růžodol I	682209	1357/21
6	6	Růžodol I	682209	1393/34
6	6	Růžodol I	682209	1393/53
6	6	Růžodol I	682209	1391/1
6	6	Růžodol I	682209	1392
6	6	Růžodol I	682209	1384/5
6	6	Růžodol I	682209	1388/4
6	6	Růžodol I	682209	1393/52
6	6	Růžodol I	682209	1393/54
6	6	Růžodol I	682209	1393/55
6	6	Růžodol I	682209	1393/50
6	6	Růžodol I	682209	1393/51
6	6	Růžodol I	682209	1384/8
6	6	Růžodol I	682209	1393/32
6	6	Růžodol I	682209	1393/35
6	6	Růžodol I	682209	1393/36
6	6	Růžodol I	682209	1393/37
6	6	Růžodol I	682209	1393/38
6	6	Růžodol I	682209	1393/39
6	6	Růžodol I	682209	1393/40
6	6	Růžodol I	682209	1393/56
6	6	Růžodol I	682209	1384/4
6	6	Růžodol I	682209	1384/1
6	6	Růžodol I	682209	1393/7
6	6	Růžodol I	682209	1357/9
6	6	Růžodol I	682209	1382/4
6	6	Růžodol I	682209	1356/10
6	6	Růžodol I	682209	1357/2
6	6	Růžodol I	682209	1356/13
6	6	Růžodol I	682209	1356/21
6	6	Růžodol I	682209	1356/22
6	6	Růžodol I	682209	1357/25
6	6	Růžodol I	682209	1357/26
6	6	Růžodol I	682209	1382/17
6	6	Růžodol I	682209	1356/6
6	6	Růžodol I	682209	1375/1
6	6	Růžodol I	682209	1375/3
6	6	Růžodol I	682209	1378/2
6	6	Růžodol I	682209	1374/3
6	6	Růžodol I	682209	1378/5
6	6	Růžodol I	682209	1380/2
6	6	Růžodol I	682209	1378/3
6	6	Růžodol I	682209	1382/15
6	6	Růžodol I	682209	1381/7
6	6	Růžodol I	682209	1382/7
6	6	Růžodol I	682209	1383/10
6	6	Růžodol I	682209	1357/8
6	6	Růžodol I	682209	1381/8
6	6	Růžodol I	682209	1393/3

Mapový list	ID lokality	Název k.ú.	Kód k.ú.	Parcelní číslo
6	6	Růžodol I	682209	1383/8
6	6	Růžodol I	682209	1382/12
6	6	Růžodol I	682209	1374/8
6	6	Růžodol I	682209	1361/22
6	6	Růžodol I	682209	1361/21
7	7	Růžodol I	682209	1332/57
7	7	Růžodol I	682209	1332/55
7	7	Růžodol I	682209	1332/32
7	7	Růžodol I	682209	1332/52
7	7	Růžodol I	682209	1332/56
7	7	Růžodol I	682209	1332/53
7	7	Růžodol I	682209	1332/54
7	7	Růžodol I	682209	1332/37
7	7	Růžodol I	682209	1341/38
7	7	Růžodol I	682209	1341/42
7	7	Růžodol I	682209	1341/35
7	7	Růžodol I	682209	1332/115
7	7	Růžodol I	682209	1332/107
7	7	Růžodol I	682209	1341/21
7	7	Růžodol I	682209	1332/76
7	7	Růžodol I	682209	1332/81
7	7	Růžodol I	682209	1341/43
7	7	Růžodol I	682209	1332/67
7	7	Růžodol I	682209	1332/112
7	7	Růžodol I	682209	1332/110
7	7	Růžodol I	682209	1332/111
7	7	Růžodol I	682209	1332/109
7	7	Růžodol I	682209	1332/108
7	7	Růžodol I	682209	1332/106
7	7	Růžodol I	682209	1332/20
7	7	Růžodol I	682209	1332/38
7	7	Růžodol I	682209	1332/34
7	7	Růžodol I	682209	1332/58
7	7	Růžodol I	682209	1332/75
7	7	Růžodol I	682209	1332/103
7	7	Růžodol I	682209	1332/104
7	7	Růžodol I	682209	1332/90
7	7	Růžodol I	682209	1341/41
7	7	Růžodol I	682209	1341/39
7	7	Růžodol I	682209	1341/40
7	7	Růžodol I	682209	1341/45
7	7	Růžodol I	682209	1341/46
7	7	Růžodol I	682209	1341/44
7	7	Růžodol I	682209	1341/48
7	7	Růžodol I	682209	1333/6
7	7	Růžodol I	682209	1332/77
7	7	Růžodol I	682209	1333/7
7	7	Růžodol I	682209	1332/78
7	7	Růžodol I	682209	1332/80

Mapový list	ID lokality	Název k.ú.	Kód k.ú.	Parcelní číslo
7	7	Růžodol I	682209	1332/79
7	7	Růžodol I	682209	1361/11
7	7	Růžodol I	682209	1357/19
7	7	Růžodol I	682209	1341/23
7	7	Růžodol I	682209	1341/22
7	7	Růžodol I	682209	1361/18
7	7	Růžodol I	682209	1357/4
7	7	Růžodol I	682209	1341/24
7	7	Růžodol I	682209	1341/36
7	7	Růžodol I	682209	1341/34
7	7	Růžodol I	682209	1357/17
7	7	Růžodol I	682209	1341/47
7	7	Růžodol I	682209	1341/37
7	7	Růžodol I	682209	1361/9
7	7	Růžodol I	682209	1361/20
7	7	Růžodol I	682209	1332/7
7	7	Růžodol I	682209	1332/63
7	7	Růžodol I	682209	1332/62
7	7	Růžodol I	682209	1332/66
7	7	Růžodol I	682209	1332/41
7	7	Růžodol I	682209	1332/42
7	7	Růžodol I	682209	1332/64
7	7	Růžodol I	682209	1332/65
7	7	Růžodol I	682209	1332/61
7	7	Růžodol I	682209	1332/8
7	7	Růžodol I	682209	1332/47
7	7	Růžodol I	682209	1332/51
7	7	Růžodol I	682209	1330/3
7	7	Růžodol I	682209	1332/48
7	7	Růžodol I	682209	1332/46
7	7	Růžodol I	682209	1332/44
7	7	Růžodol I	682209	1331/3
7	7	Růžodol I	682209	1330/2
7	7	Růžodol I	682209	1332/40
7	7	Růžodol I	682209	1331/2
7	7	Růžodol I	682209	1332/49
7	7	Růžodol I	682209	1332/50
7	7	Růžodol I	682209	1332/45
7	7	Růžodol I	682209	1332/59
7	7	Růžodol I	682209	1332/60
7	7	Růžodol I	682209	1338/1
7	7	Růžodol I	682209	1333/1
7	7	Růžodol I	682209	1339/1
7	7	Růžodol I	682209	1340/3
7	7	Růžodol I	682209	1341/7
7	7	Růžodol I	682209	1340/2
7	7	Růžodol I	682209	1341/6
7	7	Růžodol I	682209	1341/5
7	7	Růžodol I	682209	1341/4

Mapový list	ID lokality	Název k.ú.	Kód k.ú.	Parcelní číslo
7	7	Růžodol I	682209	1332/1
7	7	Růžodol I	682209	1361/3
7	7	Růžodol I	682209	1341/2
7	7	Růžodol I	682209	1335/3
7	7	Růžodol I	682209	1335/1
7	7	Růžodol I	682209	1335/2
7	7	Růžodol I	682209	1332/4
7	7	Růžodol I	682209	1337
7	7	Růžodol I	682209	1341/15
7	7	Růžodol I	682209	1336/2
7	7	Růžodol I	682209	1336/1
7	7	Růžodol I	682209	1341/12
7	7	Růžodol I	682209	1341/14
7	7	Růžodol I	682209	1333/3
7	7	Růžodol I	682209	1332/73
7	7	Růžodol I	682209	1332/12
7	7	Růžodol I	682209	1332/70
7	7	Růžodol I	682209	1332/13
7	7	Růžodol I	682209	1332/74
7	7	Růžodol I	682209	1332/14
7	7	Růžodol I	682209	1332/17
7	7	Růžodol I	682209	1332/16
7	7	Růžodol I	682209	1332/11
7	7	Růžodol I	682209	1332/69
7	7	Růžodol I	682209	1332/10
7	7	Růžodol I	682209	1341/18
7	7	Růžodol I	682209	1332/105
7	7	Růžodol I	682209	1341/20
7	7	Růžodol I	682209	1333/8
7	7	Růžodol I	682209	1332/84
7	7	Růžodol I	682209	1341/19
7	7	Růžodol I	682209	1333/4
7	7	Růžodol I	682209	1333/5
7	7	Růžodol I	682209	1361/2
7	7	Růžodol I	682209	1361/15
7	7	Růžodol I	682209	1361/10
7	7	Růžodol I	682209	1341/53
7	7	Růžodol I	682209	1341/13
7	7	Růžodol I	682209	1341/3
7	7	Růžodol I	682209	1340/1
7	7	Růžodol I	682209	1357/5
7	7	Růžodol I	682209	1357/1
7	7	Růžodol I	682209	1357/6
7	7	Růžodol I	682209	1357/18
7	7	Růžodol I	682209	1357/20
7	7	Růžodol I	682209	1361/19
7	7	Růžodol I	682209	1341/70
7	7	Růžodol I	682209	1339/4
7	7	Růžodol I	682209	1341/71

Mapový list	ID lokality	Název k.ú.	Kód k.ú.	Parcelní číslo
7	7	Růžodol I	682209	1323/8
7	7	Růžodol I	682209	1341/72
7	7	Růžodol I	682209	1333/12
7	7	Růžodol I	682209	1333/13
7	7	Růžodol I	682209	1332/94
7	7	Růžodol I	682209	1332/2
7	7	Růžodol I	682209	1332/92
7	7	Růžodol I	682209	1332/93
7	7	Růžodol I	682209	1332/95
7	7	Růžodol I	682209	1332/36
7	7	Růžodol I	682209	1332/35
7	7	Růžodol I	682209	1333/11
7	7	Růžodol I	682209	1341/69
7	7	Růžodol I	682209	1331/4
7	7	Růžodol I	682209	1332/43
7	7	Růžodol I	682209	1332/9
7	7	Růžodol I	682209	1331/1
7	7	Růžodol I	682209	1330/1
7	7	Růžodol I	682209	1332/68
7	7	Růžodol I	682209	1332/119
7	7	Růžodol I	682209	1332/120
7	7	Růžodol I	682209	1332/121
7	7	Růžodol I	682209	1332/122
7	7	Růžodol I	682209	1332/126
7	7	Růžodol I	682209	1332/123
7	7	Růžodol I	682209	1332/116
7	7	Růžodol I	682209	1332/117
7	7	Růžodol I	682209	1332/118
7	7	Růžodol I	682209	1333/10
7	7	Růžodol I	682209	1332/86
7	7	Růžodol I	682209	1332/87
7	7	Růžodol I	682209	1341/63
7	7	Růžodol I	682209	1341/61
7	7	Růžodol I	682209	1341/62
7	7	Růžodol I	682209	1341/9
7	7	Růžodol I	682209	1342
7	7	Růžodol I	682209	1341/17
7	7	Růžodol I	682209	1341/1
7	7	Růžodol I	682209	1333/2
7	7	Růžodol I	682209	1341/8
7	7	Růžodol I	682209	1341/59
7	7	Růžodol I	682209	1341/57
7	7	Růžodol I	682209	1341/58
7	7	Růžodol I	682209	1341/60
7	7	Růžodol I	682209	1341/56
7	7	Růžodol I	682209	1341/54
7	7	Růžodol I	682209	1341/55
7	8	Růžodol I	682209	71/4
7	8	Růžodol I	682209	71/3

Mapový list	ID lokality	Název k.ú.	Kód k.ú.	Parcelní číslo
7	8	Růžodol I	682209	80/6
7	8	Růžodol I	682209	71/14
7	8	Růžodol I	682209	71/12
7	8	Růžodol I	682209	71/7
7	8	Růžodol I	682209	71/11
7	8	Růžodol I	682209	71/10
7	8	Růžodol I	682209	71/21
7	8	Růžodol I	682209	71/20
7	8	Růžodol I	682209	71/22
7	8	Růžodol I	682209	71/5
7	8	Růžodol I	682209	71/19
7	8	Růžodol I	682209	71/13
7	8	Růžodol I	682209	44/7
7	8	Růžodol I	682209	44/10
7	8	Růžodol I	682209	71/1
7	8	Růžodol I	682209	71/9
7	8	Růžodol I	682209	71/8
7	9	Růžodol I	682209	81/3
7	9	Růžodol I	682209	81/4
7	9	Růžodol I	682209	81/13
7	9	Růžodol I	682209	81/11
7	9	Růžodol I	682209	81/12
7	9	Růžodol I	682209	81/7
7	9	Růžodol I	682209	81/14
7	9	Růžodol I	682209	81/15
8	10	Staré Pavlovice	682179	658/13
8	10	Staré Pavlovice	682179	658/10
8	10	Staré Pavlovice	682179	658/12
8	10	Staré Pavlovice	682179	658/11
8	10	Staré Pavlovice	682179	658/16
8	10	Staré Pavlovice	682179	658/17
8	10	Staré Pavlovice	682179	658/15
8	10	Staré Pavlovice	682179	658/14
8	10	Staré Pavlovice	682179	661/2
8	10	Staré Pavlovice	682179	658/1
8	10	Staré Pavlovice	682179	658/28
8	10	Staré Pavlovice	682179	658/29
8	10	Staré Pavlovice	682179	658/21
8	10	Staré Pavlovice	682179	658/18
8	10	Staré Pavlovice	682179	658/2
8	10	Staré Pavlovice	682179	658/22
8	10	Staré Pavlovice	682179	658/19
8	10	Staré Pavlovice	682179	658/27
8	10	Staré Pavlovice	682179	661/1
8	10	Staré Pavlovice	682179	651
8	10	Staré Pavlovice	682179	652/2
8	10	Staré Pavlovice	682179	657/4
8	10	Staré Pavlovice	682179	658/32
8	10	Staré Pavlovice	682179	658/33

Mapový list	ID lokality	Název k.ú.	Kód k.ú.	Parcelní číslo
8	10	Staré Pavlovice	682179	658/31
8	10	Staré Pavlovice	682179	658/38
8	11	Staré Pavlovice	682179	602/263
8	11	Staré Pavlovice	682179	608/2
8	11	Staré Pavlovice	682179	608/3
8	11	Staré Pavlovice	682179	602/288
8	11	Staré Pavlovice	682179	602/290
8	11	Staré Pavlovice	682179	602/289
9	12	Ostašov u Liberce	682471	73/1
9	12	Ostašov u Liberce	682471	77/1
9	12	Ostašov u Liberce	682471	73/2
9	12	Ostašov u Liberce	682471	77/5
9	12	Ostašov u Liberce	682471	77/6
9	12	Ostašov u Liberce	682471	77/2
9	12	Ostašov u Liberce	682471	77/3
9	13	Ostašov u Liberce	682471	409/1
9	13	Ostašov u Liberce	682471	412
9	13	Ostašov u Liberce	682471	409/2
9	13	Ostašov u Liberce	682471	408
10	14	Ostašov u Liberce	682471	493/4
10	14	Ostašov u Liberce	682471	485
10	14	Ostašov u Liberce	682471	491/1
10	14	Ostašov u Liberce	682471	499/1
10	14	Ostašov u Liberce	682471	499/3
10	14	Ostašov u Liberce	682471	493/1
10	14	Ostašov u Liberce	682471	494
10	14	Ostašov u Liberce	682471	500/1
10	14	Ostašov u Liberce	682471	504/1
10	14	Ostašov u Liberce	682471	504/2
10	14	Ostašov u Liberce	682471	499/2
10	14	Ostašov u Liberce	682471	499/4
10	14	Ostašov u Liberce	682471	489
10	14	Ostašov u Liberce	682471	498
10	14	Ostašov u Liberce	682471	499/6
10	14	Ostašov u Liberce	682471	501
10	14	Ostašov u Liberce	682471	500/2
10	14	Ostašov u Liberce	682471	493/2
10	14	Ostašov u Liberce	682471	502
10	14	Ostašov u Liberce	682471	497
10	14	Ostašov u Liberce	682471	491/2
10	14	Ostašov u Liberce	682471	499/8
10	15	Růžodol I	682209	987/19
10	15	Růžodol I	682209	986/4
10	15	Růžodol I	682209	987/2
10	15	Růžodol I	682209	986/5
10	15	Růžodol I	682209	986/1
10	15	Růžodol I	682209	986/6
10	15	Růžodol I	682209	986/13
10	15	Růžodol I	682209	986/11

Mapový list	ID lokality	Název k.ú.	Kód k.ú.	Parcelní číslo
10	15	Růžodol I	682209	1407/3
10	15	Růžodol I	682209	986/2
10	15	Růžodol I	682209	986/3
10	15	Růžodol I	682209	1407/5
10	15	Růžodol I	682209	1407/4
10	15	Růžodol I	682209	1407/2
10	15	Růžodol I	682209	982
10	15	Růžodol I	682209	986/12
10	15	Růžodol I	682209	987/1
10	15	Růžodol I	682209	991/2
10	15	Růžodol I	682209	991/4
10	15	Růžodol I	682209	991/3
10	15	Růžodol I	682209	991/1
10	15	Růžodol I	682209	1005/7
10	15	Růžodol I	682209	1005/5
10	15	Růžodol I	682209	991/5
10	15	Růžodol I	682209	1004/1
10	15	Růžodol I	682209	1005/1
10	15	Růžodol I	682209	1005/8
10	15	Růžodol I	682209	1005/4
10	15	Růžodol I	682209	1005/2
10	15	Růžodol I	682209	841/4
10	15	Růžodol I	682209	991/7
10	15	Růžodol I	682209	989
10	15	Růžodol I	682209	990
10	15	Růžodol I	682209	991/6
10	15	Růžodol I	682209	1005/3
10	15	Růžodol I	682209	988
10	15	Růžodol I	682209	991/15
10	15	Růžodol I	682209	991/14
10	15	Růžodol I	682209	991/16
10	15	Růžodol I	682209	991/13
10	15	Růžodol I	682209	991/11
10	15	Růžodol I	682209	991/10
10	15	Růžodol I	682209	991/18
10	15	Růžodol I	682209	991/19
10	15	Růžodol I	682209	991/17
10	15	Růžodol I	682209	991/8
10	15	Růžodol I	682209	991/9
10	15	Růžodol I	682209	841/6
10	15	Růžodol I	682209	986/8
10	15	Růžodol I	682209	986/7
10	15	Růžodol I	682209	986/9
10	15	Růžodol I	682209	986/10
10	15	Růžodol I	682209	984
10	15	Růžodol I	682209	991/26
10	15	Růžodol I	682209	991/27
10	15	Růžodol I	682209	991/25
10	15	Růžodol I	682209	987/20

Mapový list	ID lokality	Název k.ú.	Kód k.ú.	Parcelní číslo
10	15	Růžodol I	682209	987/9
10	15	Ostašov u Liberce	682471	470
10	15	Ostašov u Liberce	682471	370/1
10	15	Ostašov u Liberce	682471	476
10	15	Ostašov u Liberce	682471	370/3
10	15	Ostašov u Liberce	682471	367
10	15	Ostašov u Liberce	682471	370/2
10	15	Ostašov u Liberce	682471	368/1
10	15	Ostašov u Liberce	682471	368/2
11	16	Růžodol I	682209	1427/5
11	16	Růžodol I	682209	1427/4
11	16	Růžodol I	682209	1424/1
11	16	Růžodol I	682209	1424/3
11	16	Růžodol I	682209	1425/2
11	16	Růžodol I	682209	1426
11	16	Růžodol I	682209	1425/4
11	16	Růžodol I	682209	1424/2
11	16	Růžodol I	682209	1425/3
11	16	Růžodol I	682209	1427/1
11	16	Růžodol I	682209	1424/4
11	16	Růžodol I	682209	1417
11	16	Růžodol I	682209	1424/10
11	16	Růžodol I	682209	1424/9
11	16	Růžodol I	682209	1416/6
11	16	Růžodol I	682209	1425/8
11	16	Růžodol I	682209	1424/11
11	16	Růžodol I	682209	1416/8
11	16	Růžodol I	682209	1416/7
11	16	Růžodol I	682209	1424/12
11	16	Františkov u Liberce	682209	1425/7
11	17	Růžodol I	682209	1023/3
11	17	Růžodol I	682209	1032/78
11	17	Františkov u Liberce	682233	1028/51
11	17	Františkov u Liberce	682233	1028/50
11	17	Františkov u Liberce	682233	829/4
11	17	Františkov u Liberce	682233	1044/3
11	17	Františkov u Liberce	682233	1046/3
11	17	Františkov u Liberce	682233	1046/4
11	17	Františkov u Liberce	682233	1044/4
11	17	Františkov u Liberce	682233	839/1
11	17	Františkov u Liberce	682233	839/2
11	17	Františkov u Liberce	682233	839/3
11	17	Františkov u Liberce	682233	838/4
11	17	Františkov u Liberce	682233	839/4
11	17	Františkov u Liberce	682233	838/3
11	17	Františkov u Liberce	682233	840/2
11	17	Františkov u Liberce	682233	840/1
11	17	Františkov u Liberce	682233	1028/7
11	17	Františkov u Liberce	682233	1029/6

Mapový list	ID lokality	Název k.ú.	Kód k.ú.	Parcelní číslo
11	17	Františkov u Liberce	682233	859/5
11	17	Františkov u Liberce	682233	1029/5
11	17	Františkov u Liberce	682233	1046/1
11	17	Františkov u Liberce	682233	1046/5
11	17	Františkov u Liberce	682233	1029/24
11	17	Františkov u Liberce	682233	1029/25
11	17	Františkov u Liberce	682233	1029/26
11	17	Františkov u Liberce	682233	1029/4
11	17	Františkov u Liberce	682233	1029/7
11	17	Františkov u Liberce	682233	1024/5
11	17	Františkov u Liberce	682233	1028/31
11	17	Františkov u Liberce	682233	1028/30
11	17	Františkov u Liberce	682233	1028/8
11	17	Františkov u Liberce	682233	1028/29
11	17	Františkov u Liberce	682233	1024/18
11	17	Františkov u Liberce	682233	1028/24
11	17	Františkov u Liberce	682233	859/4
11	17	Františkov u Liberce	682233	1029/8
11	17	Františkov u Liberce	682233	1028/42
11	17	Františkov u Liberce	682233	1028/26
11	17	Františkov u Liberce	682233	838/5
11	17	Františkov u Liberce	682233	859/3
11	17	Františkov u Liberce	682233	1024/22
11	17	Františkov u Liberce	682233	1028/25
11	17	Františkov u Liberce	682233	1029/9
11	17	Františkov u Liberce	682233	1028/27
11	17	Františkov u Liberce	682233	838/6
11	17	Františkov u Liberce	682233	1024/24
11	17	Františkov u Liberce	682233	1024/9
11	17	Františkov u Liberce	682233	1028/28
11	17	Františkov u Liberce	682233	1024/19
11	17	Františkov u Liberce	682233	1024/8
11	17	Františkov u Liberce	682233	1024/25
11	17	Františkov u Liberce	682233	829/7
11	17	Františkov u Liberce	682233	830
11	17	Františkov u Liberce	682233	829/1
11	17	Františkov u Liberce	682233	829/6
11	17	Františkov u Liberce	682233	829/5
11	17	Františkov u Liberce	682233	829/2
11	17	Františkov u Liberce	682233	827/1
11	17	Františkov u Liberce	682233	832
11	17	Františkov u Liberce	682233	826
11	17	Františkov u Liberce	682233	827/3
11	17	Františkov u Liberce	682233	836/1
11	17	Františkov u Liberce	682233	827/2
11	17	Františkov u Liberce	682233	838/2
11	17	Františkov u Liberce	682233	825/1
11	17	Františkov u Liberce	682233	825/2
11	17	Františkov u Liberce	682233	859/1

Mapový list	ID lokality	Název k.ú.	Kód k.ú.	Parcelní číslo
11	17	Františkov u Liberce	682233	1029/11
11	17	Františkov u Liberce	682233	1029/10
11	17	Františkov u Liberce	682233	1028/40
11	17	Františkov u Liberce	682233	1024/15
11	17	Františkov u Liberce	682233	1028/32
11	17	Františkov u Liberce	682233	1028/33
11	17	Františkov u Liberce	682233	1028/36
11	17	Františkov u Liberce	682233	1028/37
11	17	Františkov u Liberce	682233	1028/14
11	17	Františkov u Liberce	682233	1029/13
11	17	Františkov u Liberce	682233	1029/14
11	17	Františkov u Liberce	682233	836/2
11	17	Františkov u Liberce	682233	1028/18
11	17	Františkov u Liberce	682233	1029/18
11	17	Františkov u Liberce	682233	859/2
11	17	Františkov u Liberce	682233	838/1
11	17	Františkov u Liberce	682233	1029/16
11	17	Františkov u Liberce	682233	1029/19
11	17	Františkov u Liberce	682233	1024/13
11	17	Františkov u Liberce	682233	1029/15
11	17	Františkov u Liberce	682233	1028/38
11	17	Františkov u Liberce	682233	1028/39
11	17	Františkov u Liberce	682233	1028/35
11	17	Františkov u Liberce	682233	1028/20
11	17	Františkov u Liberce	682233	1028/41
11	17	Františkov u Liberce	682233	1028/34
11	17	Františkov u Liberce	682233	1028/19
11	17	Františkov u Liberce	682233	1028/15
11	17	Františkov u Liberce	682233	829/8
11	17	Františkov u Liberce	682233	1024/35
11	17	Františkov u Liberce	682233	1028/43
11	17	Františkov u Liberce	682233	1024/66
11	17	Františkov u Liberce	682233	840/4
11	17	Františkov u Liberce	682233	1024/62
11	17	Františkov u Liberce	682233	1024/68
12	18	Karlinky	682497	405/1
12	18	Karlinky	682497	405/8
12	18	Karlinky	682497	405/6
12	18	Karlinky	682497	405/2
12	18	Karlinky	682497	405/3
12	18	Karlinky	682497	405/5
12	18	Karlinky	682497	406/1
12	18	Karlinky	682497	406/4
12	18	Karlinky	682497	406/5
12	18	Karlinky	682497	402/3
12	18	Karlinky	682497	404/10
12	18	Karlinky	682497	405/15
12	18	Karlinky	682497	401/9
12	18	Karlinky	682497	402/1

Mapový list	ID lokality	Název k.ú.	Kód k.ú.	Parcelní číslo
12	18	Karlinky	682497	393
12	18	Karlinky	682497	401/2
12	18	Karlinky	682497	402/12
12	18	Karlinky	682497	402/7
12	18	Karlinky	682497	402/8
12	18	Karlinky	682497	402/9
12	18	Karlinky	682497	404/1
12	18	Karlinky	682497	401/1
12	18	Karlinky	682497	403/1
12	18	Karlinky	682497	405/10
12	18	Karlinky	682497	402/6
12	18	Karlinky	682497	404/11
12	18	Karlinky	682497	404/12
12	18	Karlinky	682497	405/17
12	18	Karlinky	682497	405/16
12	18	Karlinky	682497	404/9
12	18	Karlinky	682497	401/11
12	18	Karlinky	682497	401/10
12	18	Karlinky	682497	405/14
12	18	Karlinky	682497	405/13
12	19	Karlinky	682497	399/31
12	19	Karlinky	682497	399/21
12	19	Karlinky	682497	399/26
12	19	Karlinky	682497	400/2
12	19	Karlinky	682497	400/3
12	19	Karlinky	682497	399/24
12	19	Karlinky	682497	399/1
12	19	Karlinky	682497	399/19
12	19	Karlinky	682497	399/25
12	19	Karlinky	682497	399/20
12	19	Karlinky	682497	399/29
12	19	Karlinky	682497	396
12	19	Karlinky	682497	399/2
12	19	Karlinky	682497	399/4
12	19	Karlinky	682497	399/22
12	19	Karlinky	682497	399/3
12	19	Karlinky	682497	397/2
12	19	Karlinky	682497	394/3
12	19	Karlinky	682497	398/2
12	19	Karlinky	682497	399/16
12	19	Karlinky	682497	399/17
12	19	Karlinky	682497	397/1
12	19	Karlinky	682497	399/11
12	19	Karlinky	682497	399/14
12	19	Karlinky	682497	399/7
12	19	Karlinky	682497	399/9
12	19	Karlinky	682497	399/6
12	19	Karlinky	682497	399/12
12	19	Karlinky	682497	399/32

Mapový list	ID lokality	Název k.ú.	Kód k.ú.	Parcelní číslo
12	19	Karlinky	682497	399/8
12	19	Karlinky	682497	399/34
12	19	Karlinky	682497	399/33
12	20	Karlinky	682497	391/6
12	20	Karlinky	682497	391/5
12	20	Karlinky	682497	391/3
12	20	Karlinky	682497	391/2
12	20	Karlinky	682497	390
12	20	Karlinky	682497	391/1
12	20	Karlinky	682497	388
12	20	Karlinky	682497	387
12	20	Karlinky	682497	391/11
12	20	Karlinky	682497	389/1
12	20	Karlinky	682497	391/12
12	20	Karlinky	682497	389/2
13	21	Karlinky	682233	323/5
13	21	Karlinky	682233	317/6
13	21	Karlinky	682233	317/5
13	21	Karlinky	682233	323/4
13	21	Karlinky	682233	323/1
13	21	Karlinky	682233	321
13	21	Karlinky	682233	317/4
13	21	Karlinky	682233	335/1
13	21	Karlinky	682233	325
13	21	Karlinky	682233	317/8
13	21	Karlinky	682233	322/1
13	21	Karlinky	682233	317/9
13	21	Karlinky	682233	323/2
13	21	Karlinky	682233	326
13	21	Karlinky	682233	323/3
13	21	Karlinky	682233	317/7
13	21	Karlinky	682233	324
13	21	Karlinky	682233	317/1
13	21	Karlinky	682233	317/2
13	21	Karlinky	682233	317/3
13	21	Karlinky	682233	317/15
13	21	Karlinky	682233	335/7
13	21	Janův Důl u Liberce	682241	107
13	21	Janův Důl u Liberce	682241	109/2
13	21	Janův Důl u Liberce	682241	109/1
13	21	Janův Důl u Liberce	682241	113
13	21	Janův Důl u Liberce	682241	111/1
13	21	Janův Důl u Liberce	682241	111/5
13	21	Janův Důl u Liberce	682241	112/2
13	21	Janův Důl u Liberce	682241	109/12
13	21	Janův Důl u Liberce	682241	109/7
13	21	Janův Důl u Liberce	682241	110/1
13	21	Janův Důl u Liberce	682241	111/4
13	21	Janův Důl u Liberce	682241	109/3

Mapový list	ID lokality	Název k.ú.	Kód k.ú.	Parcelní číslo
13	21	Janův Důl u Liberce	682241	109/13
13	21	Janův Důl u Liberce	682241	110/5
13	21	Janův Důl u Liberce	682241	109/4
13	21	Janův Důl u Liberce	682241	109/11
13	21	Janův Důl u Liberce	682241	112/1
13	21	Janův Důl u Liberce	682241	111/6
14	22	Dolní Hanychov	682268	608
14	22	Dolní Hanychov	682268	614/3
14	22	Dolní Hanychov	682268	614/4
14	22	Dolní Hanychov	682268	593/2
14	22	Dolní Hanychov	682268	614/2
14	22	Dolní Hanychov	682268	593/15
14	22	Dolní Hanychov	682268	599/1
14	22	Dolní Hanychov	682268	599/2
14	22	Dolní Hanychov	682268	614/1
14	22	Dolní Hanychov	682268	593/1
14	22	Dolní Hanychov	682268	620/2
14	22	Dolní Hanychov	682268	665/1
14	22	Dolní Hanychov	682268	583/1
14	22	Dolní Hanychov	682268	593/5
14	22	Dolní Hanychov	682268	591
14	22	Dolní Hanychov	682268	614/6
14	22	Dolní Hanychov	682268	583/3
14	22	Dolní Hanychov	682268	593/4
14	22	Dolní Hanychov	682268	614/5
14	22	Dolní Hanychov	682268	665/3
14	22	Dolní Hanychov	682268	583/2
14	22	Dolní Hanychov	682268	614/8
14	22	Dolní Hanychov	682268	665/2
14	22	Dolní Hanychov	682268	666
14	22	Dolní Hanychov	682268	614/7
14	22	Dolní Hanychov	682268	659/2
14	22	Dolní Hanychov	682268	593/8
14	22	Dolní Hanychov	682268	583/4
14	22	Dolní Hanychov	682268	659/3
14	22	Dolní Hanychov	682268	593/6
14	22	Dolní Hanychov	682268	593/7
14	22	Dolní Hanychov	682268	594/1
14	22	Dolní Hanychov	682268	594/5
14	22	Dolní Hanychov	682268	594/2
14	22	Dolní Hanychov	682268	594/3
14	22	Dolní Hanychov	682268	594/4
14	22	Dolní Hanychov	682268	594/8
14	22	Dolní Hanychov	682268	593/9
14	22	Dolní Hanychov	682268	585/2
14	22	Dolní Hanychov	682268	600/2
14	22	Dolní Hanychov	682268	649/1
14	22	Dolní Hanychov	682268	556
14	22	Dolní Hanychov	682268	593/10

Mapový list	ID lokality	Název k.ú.	Kód k.ú.	Parcelní číslo
14	22	Dolní Hanychov	682268	594/6
14	22	Dolní Hanychov	682268	600/1
14	22	Dolní Hanychov	682268	659/10
14	22	Dolní Hanychov	682268	592/3
14	22	Dolní Hanychov	682268	602/3
14	22	Dolní Hanychov	682268	600/4
14	22	Dolní Hanychov	682268	619/1
14	22	Dolní Hanychov	682268	619/4
14	22	Dolní Hanychov	682268	594/7
14	22	Dolní Hanychov	682268	614/24
14	22	Dolní Hanychov	682268	609/1
14	22	Dolní Hanychov	682268	609/2
14	22	Dolní Hanychov	682268	609/3
14	22	Dolní Hanychov	682268	592/1
14	22	Dolní Hanychov	682268	592/2
14	22	Dolní Hanychov	682268	602/1
14	22	Dolní Hanychov	682268	602/2
14	22	Dolní Hanychov	682268	614/22
14	22	Dolní Hanychov	682268	614/23
14	22	Dolní Hanychov	682268	659/11
14	22	Dolní Hanychov	682268	600/3
14	22	Dolní Hanychov	682268	583/6
14	22	Dolní Hanychov	682268	593/16
14	22	Dolní Hanychov	682268	583/5
14	22	Dolní Hanychov	682268	659/12
14	22	Dolní Hanychov	682268	593/17
14	23	Doubí u Liberce	631086	888/11
14	23	Doubí u Liberce	631086	888/7
14	23	Doubí u Liberce	631086	888/14
14	23	Doubí u Liberce	631086	888/4
14	23	Doubí u Liberce	631086	888/3
14	23	Doubí u Liberce	631086	888/2
14	23	Doubí u Liberce	631086	888/19
14	23	Doubí u Liberce	631086	888/18
14	23	Doubí u Liberce	631086	888/17
14	23	Dolní Hanychov	682268	621/9
14	23	Dolní Hanychov	682268	625/3
14	23	Dolní Hanychov	682268	623/2
14	23	Dolní Hanychov	682268	621/5
14	23	Dolní Hanychov	682268	621/4
14	23	Dolní Hanychov	682268	623/1
14	23	Dolní Hanychov	682268	623/7
14	23	Dolní Hanychov	682268	621/3
14	23	Dolní Hanychov	682268	621/2
14	23	Dolní Hanychov	682268	623/4
14	23	Dolní Hanychov	682268	623/5
14	23	Dolní Hanychov	682268	621/6
14	23	Dolní Hanychov	682268	626/3
14	23	Dolní Hanychov	682268	626/2

Mapový list	ID lokality	Název k.ú.	Kód k.ú.	Parcelní číslo
14	23	Dolní Hanychov	682268	632/3
14	23	Dolní Hanychov	682268	644
14	23	Dolní Hanychov	682268	635/1
14	23	Dolní Hanychov	682268	634/1
14	23	Dolní Hanychov	682268	634/5
14	23	Dolní Hanychov	682268	634/7
14	23	Dolní Hanychov	682268	634/6
14	23	Dolní Hanychov	682268	632/2
14	23	Dolní Hanychov	682268	639/2
14	23	Dolní Hanychov	682268	639/5
14	23	Dolní Hanychov	682268	632/1
14	23	Dolní Hanychov	682268	645/4
14	23	Dolní Hanychov	682268	628/1
14	23	Dolní Hanychov	682268	639/1
14	23	Dolní Hanychov	682268	639/3
14	23	Dolní Hanychov	682268	639/4
14	23	Dolní Hanychov	682268	916
14	23	Dolní Hanychov	682268	630/1
14	23	Dolní Hanychov	682268	623/13
14	23	Dolní Hanychov	682268	623/10
14	23	Dolní Hanychov	682268	621/13
14	23	Dolní Hanychov	682268	914
14	23	Dolní Hanychov	682268	631/1
14	23	Dolní Hanychov	682268	628/8
14	23	Dolní Hanychov	682268	628/9
14	23	Dolní Hanychov	682268	628/10
14	23	Dolní Hanychov	682268	917
14	23	Dolní Hanychov	682268	634/8
14	23	Dolní Hanychov	682268	632/5
14	23	Dolní Hanychov	682268	623/28
14	23	Dolní Hanychov	682268	621/16
14	23	Dolní Hanychov	682268	623/26
14	23	Dolní Hanychov	682268	623/27
14	23	Dolní Hanychov	682268	623/16
14	23	Dolní Hanychov	682268	623/32
14	23	Dolní Hanychov	682268	623/29
14	23	Dolní Hanychov	682268	623/30
14	23	Dolní Hanychov	682268	623/31
14	23	Dolní Hanychov	682268	645/6
14	23	Dolní Hanychov	682268	623/35
14	23	Dolní Hanychov	682268	623/37
15	24	Horní Růžodol	682250	869/8
15	24	Horní Růžodol	682250	869/23
15	24	Horní Růžodol	682250	869/7
15	24	Horní Růžodol	682250	869/11
15	24	Horní Růžodol	682250	869/9
15	24	Horní Růžodol	682250	869/6
15	24	Horní Růžodol	682250	869/22
15	24	Horní Růžodol	682250	869/26

Mapový list	ID lokality	Název k.ú.	Kód k.ú.	Parcelní číslo
15	24	Horní Růžodol	682250	869/25
15	24	Rochlice u Liberce	682314	712/325
15	24	Rochlice u Liberce	682314	715/1
15	24	Rochlice u Liberce	682314	715/2
15	24	Rochlice u Liberce	682314	712/318
15	24	Rochlice u Liberce	682314	712/2
15	24	Rochlice u Liberce	682314	710/5
15	24	Rochlice u Liberce	682314	710/6
15	24	Rochlice u Liberce	682314	716/3
15	24	Rochlice u Liberce	682314	710/1
15	24	Rochlice u Liberce	682314	712/301
15	24	Rochlice u Liberce	682314	710/2
15	24	Rochlice u Liberce	682314	712/300
15	24	Rochlice u Liberce	682314	710/3
15	24	Rochlice u Liberce	682314	712/313
15	25	Horní Růžodol	682250	869/4
15	25	Horní Růžodol	682250	869/13
15	25	Horní Růžodol	682250	869/10
15	25	Horní Růžodol	682250	869/15
15	25	Horní Růžodol	682250	869/16
15	25	Horní Růžodol	682250	869/24
15	25	Horní Růžodol	682250	869/27
15	25	Rochlice u Liberce	682314	713/30
15	25	Rochlice u Liberce	682314	713/31
15	25	Rochlice u Liberce	682314	713/28
15	25	Rochlice u Liberce	682314	713/29
15	25	Rochlice u Liberce	682314	713/27
15	25	Rochlice u Liberce	682314	538/11
15	25	Rochlice u Liberce	682314	528/22
15	25	Rochlice u Liberce	682314	520/63
15	25	Rochlice u Liberce	682314	506/5
15	25	Rochlice u Liberce	682314	520/47
15	25	Rochlice u Liberce	682314	520/48
15	25	Rochlice u Liberce	682314	713/25
15	25	Rochlice u Liberce	682314	538/5
15	25	Rochlice u Liberce	682314	538/7
15	25	Rochlice u Liberce	682314	713/9
15	25	Rochlice u Liberce	682314	713/8
15	25	Rochlice u Liberce	682314	713/23
15	25	Rochlice u Liberce	682314	713/24
15	25	Rochlice u Liberce	682314	713/22
15	25	Rochlice u Liberce	682314	713/21
15	25	Rochlice u Liberce	682314	713/20
15	25	Rochlice u Liberce	682314	713/19
15	25	Rochlice u Liberce	682314	713/10
15	25	Rochlice u Liberce	682314	713/12
15	25	Rochlice u Liberce	682314	538/9
15	25	Rochlice u Liberce	682314	713/13
15	25	Rochlice u Liberce	682314	713/16

Mapový list	ID lokality	Název k.ú.	Kód k.ú.	Parcelní číslo
15	25	Rochlice u Liberce	682314	713/15
15	25	Rochlice u Liberce	682314	713/11
15	25	Rochlice u Liberce	682314	713/17
15	25	Rochlice u Liberce	682314	713/18
15	25	Rochlice u Liberce	682314	713/1
15	25	Rochlice u Liberce	682314	713/4
15	25	Rochlice u Liberce	682314	713/5
15	25	Rochlice u Liberce	682314	713/6
15	25	Rochlice u Liberce	682314	713/7
15	25	Rochlice u Liberce	682314	558/1
15	25	Rochlice u Liberce	682314	520/49
15	25	Rochlice u Liberce	682314	520/29
15	25	Rochlice u Liberce	682314	516/3
15	25	Rochlice u Liberce	682314	520/12
15	25	Rochlice u Liberce	682314	520/24
15	25	Rochlice u Liberce	682314	516/2
15	25	Rochlice u Liberce	682314	520/30
15	25	Rochlice u Liberce	682314	520/31
15	25	Rochlice u Liberce	682314	519
15	25	Rochlice u Liberce	682314	517/1
15	25	Rochlice u Liberce	682314	514
15	25	Rochlice u Liberce	682314	520/16
15	25	Rochlice u Liberce	682314	520/21
15	25	Rochlice u Liberce	682314	520/23
15	25	Rochlice u Liberce	682314	520/32
15	25	Rochlice u Liberce	682314	516/1
15	25	Rochlice u Liberce	682314	520/14
15	25	Rochlice u Liberce	682314	520/20
15	25	Rochlice u Liberce	682314	520/22
15	25	Rochlice u Liberce	682314	511
15	25	Rochlice u Liberce	682314	513
15	25	Rochlice u Liberce	682314	521/3
15	25	Rochlice u Liberce	682314	520/44
15	25	Rochlice u Liberce	682314	508
15	25	Rochlice u Liberce	682314	520/10
15	25	Rochlice u Liberce	682314	520/11
15	25	Rochlice u Liberce	682314	520/5
15	25	Rochlice u Liberce	682314	520/1
15	25	Rochlice u Liberce	682314	520/36
15	25	Rochlice u Liberce	682314	520/7
15	25	Rochlice u Liberce	682314	520/4
15	25	Rochlice u Liberce	682314	520/35
15	25	Rochlice u Liberce	682314	520/9
15	25	Rochlice u Liberce	682314	520/6
15	25	Rochlice u Liberce	682314	520/8
15	25	Rochlice u Liberce	682314	522/2
15	25	Rochlice u Liberce	682314	520/40
15	25	Rochlice u Liberce	682314	520/39
15	25	Rochlice u Liberce	682314	520/37

Mapový list	ID lokality	Název k.ú.	Kód k.ú.	Parcelní číslo
15	25	Rochlice u Liberce	682314	520/38
15	25	Rochlice u Liberce	682314	521/4
15	25	Rochlice u Liberce	682314	716/6
15	25	Rochlice u Liberce	682314	716/4
15	25	Rochlice u Liberce	682314	716/5
15	25	Rochlice u Liberce	682314	716/2
15	25	Rochlice u Liberce	682314	528/2
15	25	Rochlice u Liberce	682314	528/13
15	25	Rochlice u Liberce	682314	528/8
15	25	Rochlice u Liberce	682314	528/9
15	25	Rochlice u Liberce	682314	528/10
15	25	Rochlice u Liberce	682314	538/1
15	25	Rochlice u Liberce	682314	507
15	25	Rochlice u Liberce	682314	521/2
15	25	Rochlice u Liberce	682314	522/1
15	25	Rochlice u Liberce	682314	522/3
15	25	Rochlice u Liberce	682314	522/4
15	25	Rochlice u Liberce	682314	520/17
15	25	Rochlice u Liberce	682314	520/15
15	25	Rochlice u Liberce	682314	524/1
15	25	Rochlice u Liberce	682314	520/19
15	25	Rochlice u Liberce	682314	520/45
15	25	Rochlice u Liberce	682314	524/2
15	25	Rochlice u Liberce	682314	521/13
15	25	Rochlice u Liberce	682314	520/18
15	25	Rochlice u Liberce	682314	521/1
15	25	Rochlice u Liberce	682314	713/2
15	25	Rochlice u Liberce	682314	713/14
15	25	Rochlice u Liberce	682314	713/3
15	25	Rochlice u Liberce	682314	509
15	25	Rochlice u Liberce	682314	528/18
15	25	Rochlice u Liberce	682314	528/3
15	25	Rochlice u Liberce	682314	528/4
15	25	Rochlice u Liberce	682314	528/5
15	25	Rochlice u Liberce	682314	528/6
15	25	Rochlice u Liberce	682314	538/3
15	25	Rochlice u Liberce	682314	528/19
15	25	Rochlice u Liberce	682314	528/20
15	25	Rochlice u Liberce	682314	528/21
15	25	Rochlice u Liberce	682314	557
15	25	Rochlice u Liberce	682314	538/4
15	25	Rochlice u Liberce	682314	1633/7
15	25	Rochlice u Liberce	682314	521/8
15	25	Rochlice u Liberce	682314	520/43
15	25	Rochlice u Liberce	682314	521/7
15	25	Rochlice u Liberce	682314	520/41
15	25	Rochlice u Liberce	682314	521/6
15	25	Rochlice u Liberce	682314	521/5
15	25	Rochlice u Liberce	682314	506/2

Mapový list	ID lokality	Název k.ú.	Kód k.ú.	Parcelní číslo
15	25	Rochlice u Liberce	682314	1627/5
15	25	Rochlice u Liberce	682314	538/8
15	25	Rochlice u Liberce	682314	538/10
15	25	Rochlice u Liberce	682314	506/1
15	25	Rochlice u Liberce	682314	522/5
15	25	Rochlice u Liberce	682314	520/56
15	25	Rochlice u Liberce	682314	515/2
15	25	Rochlice u Liberce	682314	515/1
15	25	Rochlice u Liberce	682314	520/42
15	25	Rochlice u Liberce	682314	713/32
15	25	Rochlice u Liberce	682314	713/33
15	25	Rochlice u Liberce	682314	713/34
15	25	Rochlice u Liberce	682314	521/14
15	25	Rochlice u Liberce	682314	521/11
15	25	Rochlice u Liberce	682314	538/19
15	25	Rochlice u Liberce	682314	538/20
15	25	Rochlice u Liberce	682314	538/12
15	25	Rochlice u Liberce	682314	520/58
15	25	Rochlice u Liberce	682314	520/60
15	25	Rochlice u Liberce	682314	520/59
15	25	Rochlice u Liberce	682314	520/61
15	25	Rochlice u Liberce	682314	515/3
15	25	Rochlice u Liberce	682314	520/67
15	26	Rochlice u Liberce	682314	485/20
15	26	Rochlice u Liberce	682314	485/21
15	26	Rochlice u Liberce	682314	485/19
15	26	Rochlice u Liberce	682314	485/14
15	26	Rochlice u Liberce	682314	485/18
15	26	Rochlice u Liberce	682314	485/10
15	26	Rochlice u Liberce	682314	485/16
15	26	Rochlice u Liberce	682314	485/17
15	26	Rochlice u Liberce	682314	485/5
15	26	Rochlice u Liberce	682314	485/15
15	26	Rochlice u Liberce	682314	485/1
16	27	Horní Růžodol	682250	256/1
16	27	Horní Růžodol	682250	256/2
16	27	Horní Růžodol	682250	256/4
16	27	Horní Růžodol	682250	258/2
16	27	Horní Růžodol	682250	256/3
16	27	Horní Růžodol	682250	256/5
16	28	Rochlice u Liberce	682314	721/3
16	28	Rochlice u Liberce	682314	723/7
16	28	Rochlice u Liberce	682314	721/1
16	28	Rochlice u Liberce	682314	721/4
16	28	Rochlice u Liberce	682314	723/3
16	28	Rochlice u Liberce	682314	723/19
16	29	Rochlice u Liberce	682314	1630/5
16	29	Rochlice u Liberce	682314	1628
16	29	Rochlice u Liberce	682314	753/2

Mapový list	ID lokality	Název k.ú.	Kód k.ú.	Parcelní číslo
16	29	Rochlice u Liberce	682314	755/2
16	29	Rochlice u Liberce	682314	754
16	29	Rochlice u Liberce	682314	752
16	29	Rochlice u Liberce	682314	755/1
16	29	Rochlice u Liberce	682314	758
16	29	Rochlice u Liberce	682314	757
16	29	Rochlice u Liberce	682314	759/1
16	29	Rochlice u Liberce	682314	760
16	29	Rochlice u Liberce	682314	759/4
16	29	Rochlice u Liberce	682314	759/5
16	29	Rochlice u Liberce	682314	787/1
16	29	Rochlice u Liberce	682314	759/6
16	29	Rochlice u Liberce	682314	787/6
16	29	Rochlice u Liberce	682314	787/2
16	29	Rochlice u Liberce	682314	759/3
16	29	Rochlice u Liberce	682314	1630/4
16	29	Rochlice u Liberce	682314	753/6
16	29	Rochlice u Liberce	682314	753/3
16	29	Rochlice u Liberce	682314	753/1
16	29	Rochlice u Liberce	682314	1630/6
16	29	Rochlice u Liberce	682314	759/9
16	29	Rochlice u Liberce	682314	2227/1
16	29	Rochlice u Liberce	682314	753/5
16	29	Rochlice u Liberce	682314	753/4
16	29	Rochlice u Liberce	682314	759/7
16	30	Rochlice u Liberce	682314	775/14
16	30	Rochlice u Liberce	682314	2228/7
16	30	Rochlice u Liberce	682314	775/1
16	30	Rochlice u Liberce	682314	770/3
16	30	Rochlice u Liberce	682314	770/2
16	30	Rochlice u Liberce	682314	766/6
16	30	Rochlice u Liberce	682314	768/8
16	30	Rochlice u Liberce	682314	768/9
16	30	Rochlice u Liberce	682314	766/3
16	30	Rochlice u Liberce	682314	768/1
16	30	Rochlice u Liberce	682314	768/3
16	30	Rochlice u Liberce	682314	768/6
16	30	Rochlice u Liberce	682314	768/4
16	30	Rochlice u Liberce	682314	775/2
16	30	Rochlice u Liberce	682314	778/2
16	30	Rochlice u Liberce	682314	772
16	30	Rochlice u Liberce	682314	775/11
16	30	Rochlice u Liberce	682314	775/7
16	30	Rochlice u Liberce	682314	773/2
16	30	Rochlice u Liberce	682314	2228/3
16	30	Rochlice u Liberce	682314	770/1
16	30	Rochlice u Liberce	682314	775/10
16	30	Rochlice u Liberce	682314	775/4
16	30	Rochlice u Liberce	682314	777/4

Mapový list	ID lokality	Název k.ú.	Kód k.ú.	Parcelní číslo
16	30	Rochlice u Liberce	682314	777/1
16	30	Rochlice u Liberce	682314	777/3
16	30	Rochlice u Liberce	682314	778/3
16	30	Rochlice u Liberce	682314	1620/1
16	30	Rochlice u Liberce	682314	778/6
16	30	Rochlice u Liberce	682314	778/7
16	30	Rochlice u Liberce	682314	778/1
16	30	Rochlice u Liberce	682314	779/1
16	30	Rochlice u Liberce	682314	777/5
16	30	Rochlice u Liberce	682314	775/9
16	30	Rochlice u Liberce	682314	777/2
16	30	Rochlice u Liberce	682314	775/6
16	30	Rochlice u Liberce	682314	775/5
16	30	Rochlice u Liberce	682314	1620/8
16	30	Rochlice u Liberce	682314	778/13
16	30	Rochlice u Liberce	682314	779/2
16	30	Rochlice u Liberce	682314	780/1
16	30	Rochlice u Liberce	682314	780/2
16	30	Rochlice u Liberce	682314	1620/9
16	30	Rochlice u Liberce	682314	1620/7
16	30	Rochlice u Liberce	682314	778/4
16	30	Rochlice u Liberce	682314	778/14
17	31	Vratislavice nad Nisou	785644	2010/10
17	31	Vratislavice nad Nisou	785644	1944/3
17	31	Vratislavice nad Nisou	785644	1944/1
17	31	Vratislavice nad Nisou	785644	2030/1
17	31	Vratislavice nad Nisou	785644	2028
17	31	Vratislavice nad Nisou	785644	2010/1
17	31	Vratislavice nad Nisou	785644	2030/2
17	31	Vratislavice nad Nisou	785644	2029
17	31	Vratislavice nad Nisou	785644	1944/2
17	31	Vratislavice nad Nisou	785644	1944/6
17	31	Vratislavice nad Nisou	785644	1946
17	31	Vratislavice nad Nisou	785644	1945
17	31	Vratislavice nad Nisou	785644	1944/7
17	31	Vratislavice nad Nisou	785644	2010/2
17	31	Vratislavice nad Nisou	785644	2010/3
17	31	Vratislavice nad Nisou	785644	2010/4
17	31	Vratislavice nad Nisou	785644	2014
17	31	Vratislavice nad Nisou	785644	2013
17	31	Vratislavice nad Nisou	785644	2016
17	31	Vratislavice nad Nisou	785644	2015
17	31	Vratislavice nad Nisou	785644	2004/1
17	31	Vratislavice nad Nisou	785644	2006
17	31	Vratislavice nad Nisou	785644	2010/5
17	31	Vratislavice nad Nisou	785644	2010/7
17	31	Vratislavice nad Nisou	785644	2012
17	31	Vratislavice nad Nisou	785644	2011
17	31	Vratislavice nad Nisou	785644	2010/6

Mapový list	ID lokality	Název k.ú.	Kód k.ú.	Parcelní číslo
17	31	Vratislavice nad Nisou	785644	2005
17	31	Vratislavice nad Nisou	785644	2007
17	31	Vratislavice nad Nisou	785644	2020/1
17	31	Vratislavice nad Nisou	785644	2017
17	31	Vratislavice nad Nisou	785644	2018
17	31	Vratislavice nad Nisou	785644	2020/2
17	31	Vratislavice nad Nisou	785644	2019
17	31	Vratislavice nad Nisou	785644	1987/1
17	31	Vratislavice nad Nisou	785644	2022
17	31	Vratislavice nad Nisou	785644	2062
17	31	Vratislavice nad Nisou	785644	1989/1
17	31	Vratislavice nad Nisou	785644	2023/3
17	31	Vratislavice nad Nisou	785644	2023/4
17	31	Vratislavice nad Nisou	785644	2023/6
17	31	Vratislavice nad Nisou	785644	2023/1
17	31	Vratislavice nad Nisou	785644	2023/5
17	31	Vratislavice nad Nisou	785644	2023/7
17	31	Vratislavice nad Nisou	785644	2023/2
17	31	Vratislavice nad Nisou	785644	2010/9
17	31	Vratislavice nad Nisou	785644	1944/11
17	31	Vratislavice nad Nisou	785644	2010/8
17	31	Vratislavice nad Nisou	785644	1944/12
17	31	Vratislavice nad Nisou	785644	1944/10
17	31		785644	1943/1
18	32	Doubí u Liberce	631086	1048/13
18	32	Doubí u Liberce	631086	1048/12
18	32	Doubí u Liberce	631086	1048/11
18	32	Doubí u Liberce	631086	1048/9
18	32	Doubí u Liberce	631086	1048/10
18	32	Doubí u Liberce	631086	1048/51
18	32	Doubí u Liberce	631086	782/191
18	32	Doubí u Liberce	631086	1047/1
18	32	Doubí u Liberce	631086	1048/22
18	32	Doubí u Liberce	631086	1048/16
18	32	Doubí u Liberce	631086	1048/15
18	32	Doubí u Liberce	631086	1048/19
18	32	Doubí u Liberce	631086	1053/1
18	32	Doubí u Liberce	631086	1048/21
18	32	Doubí u Liberce	631086	1048/23
18	32	Doubí u Liberce	631086	1048/20
18	32	Doubí u Liberce	631086	862/9
18	32	Doubí u Liberce	631086	864/2
18	32	Doubí u Liberce	631086	862/10
18	32	Doubí u Liberce	631086	862/11
18	32	Doubí u Liberce	631086	862/12
18	32	Doubí u Liberce	631086	791/31
18	32	Doubí u Liberce	631086	862/13
18	32	Doubí u Liberce	631086	781/1
18	32	Doubí u Liberce	631086	1062

Mapový list	ID lokality	Název k.ú.	Kód k.ú.	Parcelní číslo
18	32	Doubí u Liberce	631086	1064
18	32	Doubí u Liberce	631086	782/156
18	32	Doubí u Liberce	631086	1072/2
18	32	Doubí u Liberce	631086	862/7
18	32	Doubí u Liberce	631086	1035/2
18	32	Doubí u Liberce	631086	1048/39
18	32	Doubí u Liberce	631086	1048/37
18	32	Doubí u Liberce	631086	1048/38
18	32	Doubí u Liberce	631086	782/148
18	32	Doubí u Liberce	631086	782/147
18	32	Doubí u Liberce	631086	1048/36
18	32	Doubí u Liberce	631086	1048/40
18	32	Doubí u Liberce	631086	1048/41
18	32	Doubí u Liberce	631086	1048/42
18	32	Doubí u Liberce	631086	864/6
18	32	Doubí u Liberce	631086	862/8
18	32	Doubí u Liberce	631086	862/32
18	32	Doubí u Liberce	631086	782/154
18	32	Doubí u Liberce	631086	782/155
18	32	Doubí u Liberce	631086	1190/1
18	32	Doubí u Liberce	631086	782/158
18	32	Doubí u Liberce	631086	782/166
18	32	Doubí u Liberce	631086	782/1
18	32	Doubí u Liberce	631086	782/162
18	32	Doubí u Liberce	631086	782/160
18	32	Doubí u Liberce	631086	782/159
18	32	Doubí u Liberce	631086	782/171
18	32	Doubí u Liberce	631086	862/31
18	32	Doubí u Liberce	631086	791/55
18	32	Doubí u Liberce	631086	782/163
18	32	Doubí u Liberce	631086	782/89
18	32	Doubí u Liberce	631086	782/87
18	32	Doubí u Liberce	631086	782/36
18	32	Doubí u Liberce	631086	782/95
18	32	Doubí u Liberce	631086	782/88
18	32	Doubí u Liberce	631086	782/35
18	32	Doubí u Liberce	631086	782/86
18	32	Doubí u Liberce	631086	1111/3
18	32	Doubí u Liberce	631086	1063/6
18	32	Doubí u Liberce	631086	782/53
18	32	Doubí u Liberce	631086	1063/5
18	32	Doubí u Liberce	631086	1065/1
18	32	Doubí u Liberce	631086	782/101
18	32	Doubí u Liberce	631086	1065/2
18	32	Doubí u Liberce	631086	782/25
18	32	Doubí u Liberce	631086	782/27
18	32	Doubí u Liberce	631086	782/96
18	32	Doubí u Liberce	631086	1065/3
18	32	Doubí u Liberce	631086	782/41

Mapový list	ID lokality	Název k.ú.	Kód k.ú.	Parcelní číslo
18	32	Doubí u Liberce	631086	782/44
18	32	Doubí u Liberce	631086	782/21
18	32	Doubí u Liberce	631086	782/45
18	32	Doubí u Liberce	631086	782/40
18	32	Doubí u Liberce	631086	782/100
18	32	Doubí u Liberce	631086	782/39
18	32	Doubí u Liberce	631086	1044/1
18	32	Doubí u Liberce	631086	862/25
18	32	Doubí u Liberce	631086	862/21
18	32	Doubí u Liberce	631086	782/38
18	32	Doubí u Liberce	631086	1048/28
18	32	Doubí u Liberce	631086	1048/25
18	32	Doubí u Liberce	631086	782/110
18	32	Doubí u Liberce	631086	1048/27
18	32	Doubí u Liberce	631086	1048/32
18	32	Doubí u Liberce	631086	1048/33
18	32	Doubí u Liberce	631086	782/58
18	32	Doubí u Liberce	631086	782/61
18	32	Doubí u Liberce	631086	782/109
18	32	Doubí u Liberce	631086	1063/1
18	32	Doubí u Liberce	631086	782/81
18	32	Doubí u Liberce	631086	1048/31
18	32	Doubí u Liberce	631086	782/111
18	32	Doubí u Liberce	631086	1048/29
18	32	Doubí u Liberce	631086	1048/34
18	32	Doubí u Liberce	631086	782/112
18	32	Doubí u Liberce	631086	862/27
18	32	Doubí u Liberce	631086	862/30
18	32	Doubí u Liberce	631086	862/28
18	32	Doubí u Liberce	631086	862/19
18	32	Doubí u Liberce	631086	862/29
18	32	Doubí u Liberce	631086	862/23
18	32	Doubí u Liberce	631086	1045/8
18	32	Doubí u Liberce	631086	1045/3
18	32	Doubí u Liberce	631086	1045/9
18	32	Doubí u Liberce	631086	1045/10
18	32	Doubí u Liberce	631086	1045/4
18	32	Doubí u Liberce	631086	1045/1
18	32	Doubí u Liberce	631086	1045/6
18	32	Doubí u Liberce	631086	782/18
18	32	Doubí u Liberce	631086	782/17
18	32	Doubí u Liberce	631086	782/16
18	32	Doubí u Liberce	631086	791/32
18	32	Doubí u Liberce	631086	782/24
18	32	Doubí u Liberce	631086	782/49
18	32	Doubí u Liberce	631086	782/51
18	32	Doubí u Liberce	631086	782/42
18	32	Doubí u Liberce	631086	782/43
18	32	Doubí u Liberce	631086	782/63

Mapový list	ID lokality	Název k.ú.	Kód k.ú.	Parcelní číslo
18	32	Doubí u Liberce	631086	782/62
18	32	Doubí u Liberce	631086	1045/5
18	32	Doubí u Liberce	631086	782/273
18	32	Doubí u Liberce	631086	782/274
18	32	Doubí u Liberce	631086	782/275
18	32	Doubí u Liberce	631086	1191/2
18	32	Doubí u Liberce	631086	1111/8
18	32	Doubí u Liberce	631086	1111/9
18	32	Doubí u Liberce	631086	1111/7
18	32	Doubí u Liberce	631086	1111/6
18	32	Doubí u Liberce	631086	1111/10
18	32	Doubí u Liberce	631086	1115/2
18	32	Doubí u Liberce	631086	782/239
18	32	Doubí u Liberce	631086	862/49
18	32	Doubí u Liberce	631086	862/43
18	32	Doubí u Liberce	631086	862/44
18	32	Doubí u Liberce	631086	862/41
18	32	Doubí u Liberce	631086	1048/43
18	32	Doubí u Liberce	631086	1048/47
18	32	Doubí u Liberce	631086	862/51
18	32	Doubí u Liberce	631086	862/50
18	32	Doubí u Liberce	631086	862/42
18	32	Doubí u Liberce	631086	862/48
18	32	Doubí u Liberce	631086	782/189
18	32	Doubí u Liberce	631086	1048/46
18	32	Doubí u Liberce	631086	1048/48
18	32	Doubí u Liberce	631086	1048/49
18	32	Doubí u Liberce	631086	782/102
18	32	Doubí u Liberce	631086	1048/44
18	32	Doubí u Liberce	631086	1048/45
18	32	Doubí u Liberce	631086	862/15
18	32	Doubí u Liberce	631086	862/16
18	32	Doubí u Liberce	631086	862/17
18	32	Doubí u Liberce	631086	782/164
18	32	Doubí u Liberce	631086	782/267
18	32	Doubí u Liberce	631086	782/268
18	32	Doubí u Liberce	631086	782/269
18	32	Doubí u Liberce	631086	782/270
18	32	Doubí u Liberce	631086	862/36
18	32	Doubí u Liberce	631086	782/229
18	32	Doubí u Liberce	631086	862/45
18	32	Doubí u Liberce	631086	862/46
18	32	Doubí u Liberce	631086	782/213
18	32	Doubí u Liberce	631086	791/74
18	32	Doubí u Liberce	631086	782/226
18	32	Doubí u Liberce	631086	782/227
18	32	Doubí u Liberce	631086	782/228
18	32	Doubí u Liberce	631086	862/47
18	32	Doubí u Liberce	631086	782/235

Mapový list	ID lokality	Název k.ú.	Kód k.ú.	Parcelní číslo
18	32	Doubí u Liberce	631086	1045/11
18	32	Doubí u Liberce	631086	782/190
18	32	Doubí u Liberce	631086	782/225
18	32	Doubí u Liberce	631086	782/230
18	32	Doubí u Liberce	631086	782/231
18	32	Doubí u Liberce	631086	782/236
18	32	Doubí u Liberce	631086	782/232
18	33	Doubí u Liberce	631086	782/280
18	33	Doubí u Liberce	631086	782/149
18	33	Doubí u Liberce	631086	778/3
18	33	Doubí u Liberce	631086	782/169
18	33	Doubí u Liberce	631086	782/170
18	33	Doubí u Liberce	631086	782/151
18	33	Doubí u Liberce	631086	782/59
18	33	Doubí u Liberce	631086	782/136
18	33	Doubí u Liberce	631086	782/137
18	33	Doubí u Liberce	631086	782/23
18	33	Doubí u Liberce	631086	782/135
18	33	Doubí u Liberce	631086	782/33
18	33	Doubí u Liberce	631086	782/60
18	33	Doubí u Liberce	631086	782/71
18	33	Doubí u Liberce	631086	782/73
18	33	Doubí u Liberce	631086	782/118
18	33	Doubí u Liberce	631086	782/29
18	33	Doubí u Liberce	631086	782/75
18	33	Doubí u Liberce	631086	782/76
18	33	Doubí u Liberce	631086	782/138
18	33	Doubí u Liberce	631086	739/6
18	33	Doubí u Liberce	631086	782/64
18	33	Doubí u Liberce	631086	782/248
18	33	Doubí u Liberce	631086	782/249
18	33	Doubí u Liberce	631086	782/218
18	33	Doubí u Liberce	631086	782/219
19	34	Doubí u Liberce	631086	791/13
19	34	Doubí u Liberce	631086	791/17
19	34	Doubí u Liberce	631086	791/1
19	34	Doubí u Liberce	631086	791/2
19	34	Doubí u Liberce	631086	791/25
19	34	Doubí u Liberce	631086	782/146
19	34	Doubí u Liberce	631086	791/61
19	34	Doubí u Liberce	631086	791/46
19	34	Doubí u Liberce	631086	791/50
19	34	Doubí u Liberce	631086	782/140
19	34	Doubí u Liberce	631086	791/43
19	34	Doubí u Liberce	631086	791/51
19	34	Doubí u Liberce	631086	791/47
19	34	Doubí u Liberce	631086	782/142
19	34	Doubí u Liberce	631086	791/54
19	34	Doubí u Liberce	631086	791/44

Mapový list	ID lokality	Název k.ú.	Kód k.ú.	Parcelní číslo
19	34	Doubí u Liberce	631086	782/125
19	34	Doubí u Liberce	631086	782/56
19	34	Doubí u Liberce	631086	782/124
19	34	Doubí u Liberce	631086	782/132
19	34	Doubí u Liberce	631086	782/55
19	34	Doubí u Liberce	631086	782/90
19	34	Doubí u Liberce	631086	782/103
19	34	Doubí u Liberce	631086	791/59
19	34	Doubí u Liberce	631086	791/58
19	34	Doubí u Liberce	631086	791/60
19	34	Doubí u Liberce	631086	791/48
19	34	Doubí u Liberce	631086	791/45
19	34	Doubí u Liberce	631086	782/78
19	34	Doubí u Liberce	631086	791/36
19	34	Doubí u Liberce	631086	782/92
19	34	Doubí u Liberce	631086	782/105
19	34	Doubí u Liberce	631086	782/121
19	34	Doubí u Liberce	631086	782/104
19	34	Doubí u Liberce	631086	782/106
19	34	Doubí u Liberce	631086	782/80
19	34	Doubí u Liberce	631086	782/122
19	34	Doubí u Liberce	631086	791/35
19	34	Doubí u Liberce	631086	782/123
19	34	Doubí u Liberce	631086	782/19
19	34	Doubí u Liberce	631086	782/133
19	34	Doubí u Liberce	631086	782/134
19	34	Doubí u Liberce	631086	791/119
19	34	Doubí u Liberce	631086	791/117
19	34	Doubí u Liberce	631086	862/14
19	34	Doubí u Liberce	631086	791/121
19	34	Doubí u Liberce	631086	791/120
19	34	Doubí u Liberce	631086	791/118
19	34	Doubí u Liberce	631086	782/277
19	34	Doubí u Liberce	631086	782/242
19	34	Doubí u Liberce	631086	782/237
19	34	Doubí u Liberce	631086	782/241
20	35	Doubí u Liberce	631086	327/11
20	35	Doubí u Liberce	631086	327/13
20	35	Doubí u Liberce	631086	377/14
20	35	Doubí u Liberce	631086	377/1
20	35	Doubí u Liberce	631086	374/1
20	35	Doubí u Liberce	631086	373
20	35	Doubí u Liberce	631086	377/16
20	35	Doubí u Liberce	631086	327/12
20	35	Doubí u Liberce	631086	377/15
20	35	Doubí u Liberce	631086	327/9
20	35	Doubí u Liberce	631086	327/1
20	35	Doubí u Liberce	631086	327/8
20	35	Doubí u Liberce	631086	327/4

Mapový list	ID lokality	Název k.ú.	Kód k.ú.	Parcelní číslo
20	35	Doubí u Liberce	631086	328
20	35	Doubí u Liberce	631086	327/3
20	35	Doubí u Liberce	631086	327/31
20	35	Doubí u Liberce	631086	327/24
20	35	Doubí u Liberce	631086	327/23
20	35	Doubí u Liberce	631086	327/33
20	35	Doubí u Liberce	631086	327/32
20	35	Doubí u Liberce	631086	327/25
20	35	Doubí u Liberce	631086	327/26
20	35	Doubí u Liberce	631086	327/21
20	35	Doubí u Liberce	631086	327/39
20	35	Doubí u Liberce	631086	327/40
20	35	Doubí u Liberce	631086	327/37
20	35	Rochlice u Liberce	682314	472/6
20	35	Rochlice u Liberce	682314	472/7
20	35	Rochlice u Liberce	682314	472/9
20	35	Rochlice u Liberce	682314	483/45
20	35	Rochlice u Liberce	682314	484/19
20	35	Rochlice u Liberce	682314	484/18
20	35	Rochlice u Liberce	682314	484/16
20	35	Rochlice u Liberce	682314	468/15
20	35	Rochlice u Liberce	682314	484/1
20	35	Rochlice u Liberce	682314	483/42
20	35	Rochlice u Liberce	682314	483/43
20	35	Rochlice u Liberce	682314	483/44
20	35	Rochlice u Liberce	682314	470/7
20	35	Rochlice u Liberce	682314	472/5
20	35	Rochlice u Liberce	682314	472/3
20	35	Rochlice u Liberce	682314	472/4
20	35	Rochlice u Liberce	682314	472/2
20	35	Rochlice u Liberce	682314	483/1
20	35	Rochlice u Liberce	682314	483/2
20	35	Rochlice u Liberce	682314	468/3
20	35	Rochlice u Liberce	682314	483/4
20	35	Rochlice u Liberce	682314	469/2
20	35	Rochlice u Liberce	682314	469/6
20	35	Rochlice u Liberce	682314	469/8
20	35	Rochlice u Liberce	682314	469/9
20	35	Rochlice u Liberce	682314	469/5
20	35	Rochlice u Liberce	682314	469/10
20	35	Rochlice u Liberce	682314	469/3
20	35	Rochlice u Liberce	682314	469/13
20	35	Rochlice u Liberce	682314	469/7
20	35	Rochlice u Liberce	682314	469/4
20	35	Rochlice u Liberce	682314	468/1
20	35	Rochlice u Liberce	682314	472/8
20	35	Rochlice u Liberce	682314	483/5
20	35	Rochlice u Liberce	682314	483/6
20	35	Rochlice u Liberce	682314	472/1

Mapový list	ID lokality	Název k.ú.	Kód k.ú.	Parcelní číslo
20	35	Rochlice u Liberce	682314	483/8
20	35	Rochlice u Liberce	682314	1691
20	35	Rochlice u Liberce	682314	470/1
20	35	Rochlice u Liberce	682314	469/18
20	35	Rochlice u Liberce	682314	469/14
20	35	Rochlice u Liberce	682314	483/10
20	35	Rochlice u Liberce	682314	483/13
20	35	Rochlice u Liberce	682314	483/12
20	35	Rochlice u Liberce	682314	483/37
20	35	Rochlice u Liberce	682314	483/11
20	35	Rochlice u Liberce	682314	483/38
20	35	Rochlice u Liberce	682314	472/16
20	35	Rochlice u Liberce	682314	484/2
20	35	Rochlice u Liberce	682314	469/33
20	35	Rochlice u Liberce	682314	469/34
20	35	Rochlice u Liberce	682314	472/20
20	35	Rochlice u Liberce	682314	472/19
20	35	Rochlice u Liberce	682314	483/39
20	35	Rochlice u Liberce	682314	472/18
20	35	Rochlice u Liberce	682314	483/36
20	35	Rochlice u Liberce	682314	472/17
20	35	Rochlice u Liberce	682314	468/2
20	35	Rochlice u Liberce	682314	1690
20	35	Rochlice u Liberce	682314	483/35
20	35	Rochlice u Liberce	682314	469/1
20	35	Rochlice u Liberce	682314	472/12
20	35	Rochlice u Liberce	682314	483/30
20	35	Rochlice u Liberce	682314	470/2
20	35	Rochlice u Liberce	682314	483/32
20	35	Rochlice u Liberce	682314	483/31
20	35	Rochlice u Liberce	682314	483/20
20	35	Rochlice u Liberce	682314	472/11
20	35	Rochlice u Liberce	682314	1692
20	35	Rochlice u Liberce	682314	483/19
20	35	Rochlice u Liberce	682314	483/22
20	35	Rochlice u Liberce	682314	483/53
20	35	Rochlice u Liberce	682314	484/24
20	35	Rochlice u Liberce	682314	469/28
20	35	Rochlice u Liberce	682314	469/32
20	35	Rochlice u Liberce	682314	469/27
20	35	Rochlice u Liberce	682314	469/31
20	35	Rochlice u Liberce	682314	469/30
20	35	Rochlice u Liberce	682314	469/29
20	35	Rochlice u Liberce	682314	469/25
20	35	Rochlice u Liberce	682314	468/13
20	35	Rochlice u Liberce	682314	483/29
20	35	Rochlice u Liberce	682314	469/26
20	35	Rochlice u Liberce	682314	472/14
20	35	Rochlice u Liberce	682314	483/54

Mapový list	ID lokality	Název k.ú.	Kód k.ú.	Parcelní číslo
20	35	Rochlice u Liberce	682314	447/1
20	35	Rochlice u Liberce	682314	447/2
20	35	Rochlice u Liberce	682314	447/3
20	35	Rochlice u Liberce	682314	469/35
20	35	Rochlice u Liberce	682314	483/55
20	35	Rochlice u Liberce	682314	469/23
20	35	Rochlice u Liberce	682314	469/21
20	35	Rochlice u Liberce	682314	483/49
20	35	Rochlice u Liberce	682314	483/52
20	35	Rochlice u Liberce	682314	469/22
20	35	Rochlice u Liberce	682314	469/24
20	35	Rochlice u Liberce	682314	483/62
20	35	Rochlice u Liberce	682314	484/28
20	35	Rochlice u Liberce	682314	484/29
20	35	Rochlice u Liberce	682314	483/61
20	36	Rochlice u Liberce	682314	449/12
20	36	Rochlice u Liberce	682314	451/31
20	36	Rochlice u Liberce	682314	449/3
20	36	Rochlice u Liberce	682314	449/1
20	36	Rochlice u Liberce	682314	449/2
20	36	Rochlice u Liberce	682314	451/17
20	36	Rochlice u Liberce	682314	451/16
20	36	Rochlice u Liberce	682314	451/13
20	36	Rochlice u Liberce	682314	451/14
20	36	Rochlice u Liberce	682314	451/12
20	36	Rochlice u Liberce	682314	451/20
20	36	Rochlice u Liberce	682314	451/15
20	36	Rochlice u Liberce	682314	451/11
20	36	Rochlice u Liberce	682314	451/18
20	36	Rochlice u Liberce	682314	450/1
20	36	Rochlice u Liberce	682314	451/6
20	36	Rochlice u Liberce	682314	450/4
20	36	Rochlice u Liberce	682314	451/7
20	36	Rochlice u Liberce	682314	451/2
20	36	Rochlice u Liberce	682314	451/3
20	36	Rochlice u Liberce	682314	451/4
20	36	Rochlice u Liberce	682314	451/10
20	36	Rochlice u Liberce	682314	451/8
20	36	Rochlice u Liberce	682314	451/9
20	36	Rochlice u Liberce	682314	459
20	36	Rochlice u Liberce	682314	460/3
20	36	Rochlice u Liberce	682314	460/1
20	36	Rochlice u Liberce	682314	454
20	36	Rochlice u Liberce	682314	452
20	36	Rochlice u Liberce	682314	451/1
20	36	Rochlice u Liberce	682314	451/33
20	36	Rochlice u Liberce	682314	451/25
20	36	Rochlice u Liberce	682314	451/22
20	36	Rochlice u Liberce	682314	450/5

Mapový list	ID lokality	Název k.ú.	Kód k.ú.	Parcelní číslo
20	36	Rochlice u Liberce	682314	453/1
20	36	Rochlice u Liberce	682314	453/2
20	36	Rochlice u Liberce	682314	455/4
20	36	Rochlice u Liberce	682314	449/15
20	36	Rochlice u Liberce	682314	451/32
21	37	Rochlice u Liberce	682314	437/2
21	37	Rochlice u Liberce	682314	437/3
21	37	Rochlice u Liberce	682314	436/2
21	38	Rochlice u Liberce	682314	428/6
21	38	Rochlice u Liberce	682314	428/7
21	38	Rochlice u Liberce	682314	428/3
21	38	Rochlice u Liberce	682314	428/4
21	38	Rochlice u Liberce	682314	428/22
21	38	Rochlice u Liberce	682314	428/29
21	38	Rochlice u Liberce	682314	428/27
21	38	Rochlice u Liberce	682314	428/38
21	38	Rochlice u Liberce	682314	428/39
21	38	Rochlice u Liberce	682314	428/24
21	38	Rochlice u Liberce	682314	428/23
21	38	Rochlice u Liberce	682314	428/9
21	38	Rochlice u Liberce	682314	428/40
21	38	Rochlice u Liberce	682314	428/42
21	38	Rochlice u Liberce	682314	428/18
21	38	Rochlice u Liberce	682314	428/20
21	38	Rochlice u Liberce	682314	428/21
21	38	Rochlice u Liberce	682314	428/11
21	38	Rochlice u Liberce	682314	428/14
21	38	Rochlice u Liberce	682314	428/57
21	38	Rochlice u Liberce	682314	428/55
21	38	Rochlice u Liberce	682314	432/9
21	38	Rochlice u Liberce	682314	432/11
21	38	Rochlice u Liberce	682314	428/54
21	38	Rochlice u Liberce	682314	428/56
21	38	Rochlice u Liberce	682314	432/12
21	38	Rochlice u Liberce	682314	432/10
21	38	Rochlice u Liberce	682314	432/13
21	38	Rochlice u Liberce	682314	430/2
21	38	Rochlice u Liberce	682314	430/3
21	38	Rochlice u Liberce	682314	430/4
21	38	Rochlice u Liberce	682314	432/3
21	38	Rochlice u Liberce	682314	428/80
21	38	Rochlice u Liberce	682314	428/73
21	38	Rochlice u Liberce	682314	432/14
21	38	Rochlice u Liberce	682314	428/74
21	38	Rochlice u Liberce	682314	428/71
21	38	Rochlice u Liberce	682314	428/75
21	38	Rochlice u Liberce	682314	428/76
21	38	Rochlice u Liberce	682314	428/44
21	38	Rochlice u Liberce	682314	431/2

Mapový list	ID lokality	Název k.ú.	Kód k.ú.	Parcelní číslo
21	38	Rochlice u Liberce	682314	428/43
21	38	Rochlice u Liberce	682314	431/1
21	38	Rochlice u Liberce	682314	428/16
21	38	Rochlice u Liberce	682314	428/63
21	38	Rochlice u Liberce	682314	428/64
21	38	Rochlice u Liberce	682314	428/67
21	38	Rochlice u Liberce	682314	428/68
21	38	Rochlice u Liberce	682314	428/65
21	38	Rochlice u Liberce	682314	428/66
21	38	Rochlice u Liberce	682314	428/12
21	38	Rochlice u Liberce	682314	428/2
21	38	Rochlice u Liberce	682314	428/92
21	39	Rochlice u Liberce	682314	276/3
21	39	Rochlice u Liberce	682314	276/1
21	39	Rochlice u Liberce	682314	276/6
21	39	Rochlice u Liberce	682314	259/2
21	39	Rochlice u Liberce	682314	276/8
21	39	Rochlice u Liberce	682314	276/9
21	40	Doubí u Liberce	631086	418/4
21	40	Doubí u Liberce	631086	418/5
21	40	Doubí u Liberce	631086	418/1
21	40	Doubí u Liberce	631086	418/6
21	40	Doubí u Liberce	631086	418/7
21	40	Doubí u Liberce	631086	418/2
21	40	Doubí u Liberce	631086	418/11
21	40	Doubí u Liberce	631086	418/10
21	40	Rochlice u Liberce	682314	227/6
21	40	Rochlice u Liberce	682314	225/3
21	40	Rochlice u Liberce	682314	225/5
21	40	Rochlice u Liberce	682314	225/4
21	40	Rochlice u Liberce	682314	225/6
21	40	Rochlice u Liberce	682314	226
21	40	Rochlice u Liberce	682314	225/9
21	40	Rochlice u Liberce	682314	225/11
21	40	Rochlice u Liberce	682314	225/10
21	40	Rochlice u Liberce	682314	224/4
21	40	Rochlice u Liberce	682314	224/5
21	40	Rochlice u Liberce	682314	223
21	40	Rochlice u Liberce	682314	225/2
21	40	Rochlice u Liberce	682314	227/3
21	40	Rochlice u Liberce	682314	227/4
21	40	Rochlice u Liberce	682314	227/1
21	40	Rochlice u Liberce	682314	227/2
21	40	Rochlice u Liberce	682314	230/2
21	40	Rochlice u Liberce	682314	230/1
21	40	Rochlice u Liberce	682314	224/1
21	40	Rochlice u Liberce	682314	224/3
21	40	Rochlice u Liberce	682314	230/5
21	40	Rochlice u Liberce	682314	225/1

Mapový list	ID lokality	Název k.ú.	Kód k.ú.	Parcelní číslo
21	40	Rochlice u Liberce	682314	230/8
21	40	Vesec u Liberce	780472	248/1
21	40	Vesec u Liberce	780472	248/2
21	41	Rochlice u Liberce	682314	183/4
21	41	Rochlice u Liberce	682314	215
21	41	Rochlice u Liberce	682314	1615/1
21	41	Rochlice u Liberce	682314	1615/3
21	41	Rochlice u Liberce	682314	218
21	41	Rochlice u Liberce	682314	219/1
21	41	Rochlice u Liberce	682314	222/1
21	41	Rochlice u Liberce	682314	222/5
21	41	Rochlice u Liberce	682314	222/2
21	41	Rochlice u Liberce	682314	219/7
21	41	Rochlice u Liberce	682314	219/9
21	41	Rochlice u Liberce	682314	219/8
21	41	Rochlice u Liberce	682314	222/6
21	41	Rochlice u Liberce	682314	222/3
21	41	Rochlice u Liberce	682314	222/4
21	41	Rochlice u Liberce	682314	179
21	41	Rochlice u Liberce	682314	180/2
21	41	Rochlice u Liberce	682314	183/3
21	41	Rochlice u Liberce	682314	219/6
21	41	Rochlice u Liberce	682314	219/4
21	41	Rochlice u Liberce	682314	219/3
21	41	Rochlice u Liberce	682314	219/11
21	41	Rochlice u Liberce	682314	183/1
21	41	Rochlice u Liberce	682314	183/21
21	41	Rochlice u Liberce	682314	219/14
21	41	Rochlice u Liberce	682314	219/16
21	41	Rochlice u Liberce	682314	219/18
21	41	Rochlice u Liberce	682314	219/15
21	41	Rochlice u Liberce	682314	183/22
21	41	Rochlice u Liberce	682314	219/17
21	41	Rochlice u Liberce	682314	183/8
21	41	Rochlice u Liberce	682314	183/15
21	41	Rochlice u Liberce	682314	183/18
21	41	Rochlice u Liberce	682314	183/17
21	41	Rochlice u Liberce	682314	183/13
21	41	Rochlice u Liberce	682314	183/19
21	41	Rochlice u Liberce	682314	183/9
21	41	Rochlice u Liberce	682314	183/10
21	41	Rochlice u Liberce	682314	183/16
21	41	Rochlice u Liberce	682314	183/20
21	41	Vesec u Liberce	780472	254/1
21	41	Vesec u Liberce	780472	253/1
21	41	Vesec u Liberce	780472	272/1
21	41	Vesec u Liberce	780472	254/3
21	41	Vesec u Liberce	780472	254/2
21	41	Vesec u Liberce	780472	252/4

Mapový list	ID lokality	Název k.ú.	Kód k.ú.	Parcelní číslo
21	41	Vesec u Liberce	780472	252/3
21	41	Vesec u Liberce	780472	242/1
21	41	Vesec u Liberce	780472	242/2
21	41	Vesec u Liberce	780472	269/1
21	41	Vesec u Liberce	780472	269/2
21	41	Vesec u Liberce	780472	271
21	41	Vesec u Liberce	780472	270
21	41	Vesec u Liberce	780472	276
21	41	Vesec u Liberce	780472	284/1
21	41	Vesec u Liberce	780472	285
21	41	Vesec u Liberce	780472	282
21	41	Vesec u Liberce	780472	283
21	41	Vesec u Liberce	780472	284/2
21	41	Vesec u Liberce	780472	277/2
21	41	Vesec u Liberce	780472	242/4
21	41	Vesec u Liberce	780472	242/3
21	41	Vesec u Liberce	780472	242/5
21	41	Vesec u Liberce	780472	255
22	42	Rochlice u Liberce	682314	1763
22	42	Rochlice u Liberce	682314	1764
22	42	Rochlice u Liberce	682314	54/2
22	42	Rochlice u Liberce	682314	54/1
22	42	Rochlice u Liberce	682314	54/3
22	42	Vesec u Liberce	780472	426/7
22	42	Vesec u Liberce	780472	371/1
22	42	Vesec u Liberce	780472	371/2
22	42	Vesec u Liberce	780472	414/1
22	42	Vesec u Liberce	780472	403/1
22	42	Vesec u Liberce	780472	403/2
22	42	Vesec u Liberce	780472	414/2
22	42	Vesec u Liberce	780472	378/4
22	42	Vesec u Liberce	780472	461
22	42	Vesec u Liberce	780472	454
22	42	Vesec u Liberce	780472	459/1
22	42	Vesec u Liberce	780472	455
22	42	Vesec u Liberce	780472	456
22	42	Vesec u Liberce	780472	458
22	42	Vesec u Liberce	780472	457
22	42	Vesec u Liberce	780472	390
22	42	Vesec u Liberce	780472	460
22	42	Vesec u Liberce	780472	410/1
22	42	Vesec u Liberce	780472	410/2
22	42	Vesec u Liberce	780472	408
22	42	Vesec u Liberce	780472	407/1
22	42	Vesec u Liberce	780472	407/2
22	42	Vesec u Liberce	780472	417
22	42	Vesec u Liberce	780472	416
22	42	Vesec u Liberce	780472	415
22	42	Vesec u Liberce	780472	459/2

Mapový list	ID lokality	Název k.ú.	Kód k.ú.	Parcelní číslo
22	42	Vesec u Liberce	780472	412
22	42	Vesec u Liberce	780472	413
22	42	Vesec u Liberce	780472	418
22	42	Vesec u Liberce	780472	423/1
22	42	Vesec u Liberce	780472	372
22	42	Vesec u Liberce	780472	373
22	42	Vesec u Liberce	780472	375/1
22	42	Vesec u Liberce	780472	370
22	42	Vesec u Liberce	780472	427
22	42	Vesec u Liberce	780472	423/2
22	42	Vesec u Liberce	780472	392/2
22	42	Vesec u Liberce	780472	425/2
22	42	Vesec u Liberce	780472	423/3
22	42	Vesec u Liberce	780472	375/2
22	42	Vesec u Liberce	780472	376/1
22	42	Vesec u Liberce	780472	395/1
22	42	Vesec u Liberce	780472	395/3
22	42	Vesec u Liberce	780472	400/4
22	42	Vesec u Liberce	780472	402
22	42	Vesec u Liberce	780472	400/2
22	42	Vesec u Liberce	780472	400/3
22	42	Vesec u Liberce	780472	392/1
22	42	Vesec u Liberce	780472	421/5
22	42	Vesec u Liberce	780472	400/5
22	42	Vesec u Liberce	780472	421/3
22	42	Vesec u Liberce	780472	421/4
22	42	Vesec u Liberce	780472	374
22	42	Vesec u Liberce	780472	425/3
22	42	Vesec u Liberce	780472	422
22	42	Vesec u Liberce	780472	401
22	42	Vesec u Liberce	780472	393
22	42	Vesec u Liberce	780472	391
22	42	Vesec u Liberce	780472	394
22	42	Vesec u Liberce	780472	424
22	42	Vesec u Liberce	780472	420
22	42	Vesec u Liberce	780472	400/1
22	42	Vesec u Liberce	780472	419
22	42	Vesec u Liberce	780472	376/5
22	42	Vesec u Liberce	780472	376/3
22	42	Vesec u Liberce	780472	378/3
22	42	Vesec u Liberce	780472	378/2
22	42	Vesec u Liberce	780472	376/2
23	43	Vratislavice nad Nisou	785644	1729/12
23	43	Vratislavice nad Nisou	785644	1735/7
23	43	Vratislavice nad Nisou	785644	1729/21
23	43	Vratislavice nad Nisou	785644	1848/41
23	43	Vratislavice nad Nisou	785644	1848/39
23	43	Vratislavice nad Nisou	785644	1848/38
23	43	Vratislavice nad Nisou	785644	1729/1

Mapový list	ID lokality	Název k.ú.	Kód k.ú.	Parcelní číslo
23	43	Vratislavice nad Nisou	785644	1837/5
23	43	Vratislavice nad Nisou	785644	1848/18
23	43	Vratislavice nad Nisou	785644	1848/22
23	43	Vratislavice nad Nisou	785644	1848/11
23	43	Vratislavice nad Nisou	785644	1848/8
23	43	Vratislavice nad Nisou	785644	1848/10
23	43	Vratislavice nad Nisou	785644	1848/9
23	43	Vratislavice nad Nisou	785644	1848/4
23	43	Vratislavice nad Nisou	785644	1848/7
23	43	Vratislavice nad Nisou	785644	1848/6
23	43	Vratislavice nad Nisou	785644	1848/5
23	43	Vratislavice nad Nisou	785644	1837/14
23	43	Vratislavice nad Nisou	785644	1837/13
23	43	Vratislavice nad Nisou	785644	1837/12
23	43	Vratislavice nad Nisou	785644	1848/24
23	43	Vratislavice nad Nisou	785644	1848/25
23	43	Vratislavice nad Nisou	785644	1848/28
23	43	Vratislavice nad Nisou	785644	1848/27
23	43	Vratislavice nad Nisou	785644	1848/26
23	43	Vratislavice nad Nisou	785644	1848/23
23	43	Vratislavice nad Nisou	785644	1837/15
23	43	Vratislavice nad Nisou	785644	1837/11
23	43	Vratislavice nad Nisou	785644	1838/1
23	43	Vratislavice nad Nisou	785644	1848/37
23	43	Vratislavice nad Nisou	785644	1848/29
23	43	Vratislavice nad Nisou	785644	1848/30
23	43	Vratislavice nad Nisou	785644	1848/31
23	43	Vratislavice nad Nisou	785644	1837/16
23	43	Vratislavice nad Nisou	785644	1902/3
23	43	Vratislavice nad Nisou	785644	1733
23	43	Vratislavice nad Nisou	785644	1902/6
23	43	Vratislavice nad Nisou	785644	1902/7
23	43	Vratislavice nad Nisou	785644	1837/1
23	43	Vratislavice nad Nisou	785644	1847/4
23	43	Vratislavice nad Nisou	785644	1847/1
23	43	Vratislavice nad Nisou	785644	1848/2
23	44	Vratislavice nad Nisou	785644	1884/1
23	44	Vratislavice nad Nisou	785644	1883/14
23	44	Vratislavice nad Nisou	785644	1883/6
23	44	Vratislavice nad Nisou	785644	1884/6
23	44	Vratislavice nad Nisou	785644	1884/4
23	44	Vratislavice nad Nisou	785644	1883/18
23	44	Vratislavice nad Nisou	785644	1884/3
23	44	Vratislavice nad Nisou	785644	1883/19
23	44	Vratislavice nad Nisou	785644	1883/24
23	44	Vratislavice nad Nisou	785644	1884/7
23	44	Vratislavice nad Nisou	785644	1883/10
23	44	Vratislavice nad Nisou	785644	1883/13
23	44	Vratislavice nad Nisou	785644	1883/12

Mapový list	ID lokality	Název k.ú.	Kód k.ú.	Parcelní číslo
23	44	Vratislavice nad Nisou	785644	1883/1
23	44	Vratislavice nad Nisou	785644	1884/2
23	44	Vratislavice nad Nisou	785644	1884/5
23	44	Vratislavice nad Nisou	785644	1883/17
23	44	Vratislavice nad Nisou	785644	1883/11
23	44	Vratislavice nad Nisou	785644	1883/21
23	44	Vratislavice nad Nisou	785644	1883/20
23	44	Vratislavice nad Nisou	785644	1883/26
23	44	Vratislavice nad Nisou	785644	1883/3
23	44	Vratislavice nad Nisou	785644	1883/9
23	44	Vratislavice nad Nisou	785644	1883/2
23	44	Vratislavice nad Nisou	785644	1883/8
23	44	Vratislavice nad Nisou	785644	1883/16
23	44	Vratislavice nad Nisou	785644	1883/5
23	44	Vratislavice nad Nisou	785644	1883/36
23	44	Vratislavice nad Nisou	785644	1882/5
23	44	Vratislavice nad Nisou	785644	1883/28
23	44	Vratislavice nad Nisou	785644	1883/37
23	44	Vratislavice nad Nisou	785644	1882/2
23	44	Vratislavice nad Nisou	785644	1882/1
23	44	Vratislavice nad Nisou	785644	1883/48
23	44	Vratislavice nad Nisou	785644	1883/69
23	44	Vratislavice nad Nisou	785644	1883/38
23	44	Vratislavice nad Nisou	785644	1883/30
23	44	Vratislavice nad Nisou	785644	1883/31
23	44	Vratislavice nad Nisou	785644	1883/56
23	44	Vratislavice nad Nisou	785644	1883/55
23	44	Vratislavice nad Nisou	785644	1882/3
23	44	Vratislavice nad Nisou	785644	1882/6
23	44	Vratislavice nad Nisou	785644	1883/51
23	44	Vratislavice nad Nisou	785644	1883/44
23	44	Vratislavice nad Nisou	785644	1883/72
23	44	Vratislavice nad Nisou	785644	1883/71
23	44	Vratislavice nad Nisou	785644	1884/10
23	44	Vratislavice nad Nisou	785644	1883/39
23	44	Vratislavice nad Nisou	785644	1883/57
23	44	Vratislavice nad Nisou	785644	1884/14
23	44	Vratislavice nad Nisou	785644	1883/40
23	44	Vratislavice nad Nisou	785644	1884/13
23	44	Vratislavice nad Nisou	785644	1883/49
23	44	Vratislavice nad Nisou	785644	1883/52
23	44	Vratislavice nad Nisou	785644	1883/50
23	44	Vratislavice nad Nisou	785644	1883/54
23	44	Vratislavice nad Nisou	785644	1883/53
23	44	Vratislavice nad Nisou	785644	1883/58
23	44	Vratislavice nad Nisou	785644	1882/7
23	44	Vratislavice nad Nisou	785644	1883/41
23	44	Vratislavice nad Nisou	785644	1883/42
23	44	Vratislavice nad Nisou	785644	1884/15

Mapový list	ID lokality	Název k.ú.	Kód k.ú.	Parcelní číslo
23	44	Vratislavice nad Nisou	785644	1883/65
23	44	Vratislavice nad Nisou	785644	1883/59
23	44	Vratislavice nad Nisou	785644	1883/70
23	44	Vratislavice nad Nisou	785644	1883/60
23	44	Vratislavice nad Nisou	785644	1884/11
23	44	Vratislavice nad Nisou	785644	1884/12
23	44	Vratislavice nad Nisou	785644	1883/67
23	44	Vratislavice nad Nisou	785644	1883/68
23	44	Vratislavice nad Nisou	785644	1883/45
23	44	Vratislavice nad Nisou	785644	1883/64
24	47	Doubí u Liberce	631086	733/5
24	47	Doubí u Liberce	631086	733/60
24	47	Doubí u Liberce	631086	733/39
24	47	Doubí u Liberce	631086	733/59
24	47	Doubí u Liberce	631086	733/40
24	47	Doubí u Liberce	631086	733/22
24	47	Doubí u Liberce	631086	733/41
24	47	Doubí u Liberce	631086	733/47
24	47	Doubí u Liberce	631086	733/23
24	47	Doubí u Liberce	631086	733/25
24	47	Doubí u Liberce	631086	733/52
24	47	Doubí u Liberce	631086	733/24
24	47	Doubí u Liberce	631086	733/57
24	47	Doubí u Liberce	631086	733/145
24	47	Doubí u Liberce	631086	733/118
24	47	Doubí u Liberce	631086	733/117
24	47	Doubí u Liberce	631108	385/5
24	47	Doubí u Liberce	631108	385/10
24	47	Doubí u Liberce	631108	385/11
24	47	Doubí u Liberce	631108	385/12
25	48	Doubí u Liberce	631086	596
25	48	Doubí u Liberce	631086	597/3
25	48	Doubí u Liberce	631086	597/2
25	48	Doubí u Liberce	631086	574/9
25	48	Doubí u Liberce	631086	574/4
25	48	Doubí u Liberce	631086	574/12
25	48	Doubí u Liberce	631086	574/11
25	48	Doubí u Liberce	631086	574/13
25	48	Doubí u Liberce	631086	574/8
25	48	Doubí u Liberce	631086	582
25	48	Doubí u Liberce	631086	579
25	48	Doubí u Liberce	631086	578
25	48	Doubí u Liberce	631086	580
25	48	Doubí u Liberce	631086	581
25	48	Doubí u Liberce	631086	577
25	48	Doubí u Liberce	631086	574/21
25	48	Doubí u Liberce	631086	575/1
25	48	Doubí u Liberce	631086	574/20
25	48	Doubí u Liberce	631086	575/2

Mapový list	ID lokality	Název k.ú.	Kód k.ú.	Parcelní číslo
25	48	Doubí u Liberce	631086	597/12
25	48	Doubí u Liberce	631086	598/1
25	48	Doubí u Liberce	631086	597/5
25	48	Doubí u Liberce	631086	597/10
25	48	Doubí u Liberce	631086	574/31
25	48	Doubí u Liberce	631086	597/8
25	48	Doubí u Liberce	631086	597/7
25	48	Doubí u Liberce	631086	597/4
25	48	Doubí u Liberce	631086	597/6
25	49	Vesec u Liberce	780472	1375/10
25	49	Vesec u Liberce	780472	1376/1
25	49	Vesec u Liberce	780472	1376/4
25	49	Vesec u Liberce	780472	1374/2
25	49	Vesec u Liberce	780472	1377
25	49	Vesec u Liberce	780472	1383
25	49	Vesec u Liberce	780472	1376/12
25	49	Vesec u Liberce	780472	1375/1
25	49	Vesec u Liberce	780472	1378
25	49	Vesec u Liberce	780472	1375/8
25	49	Vesec u Liberce	780472	1375/2
25	49	Vesec u Liberce	780472	1375/6
25	49	Vesec u Liberce	780472	1376/11
25	49	Vesec u Liberce	780472	1376/5
25	49	Vesec u Liberce	780472	1376/6
25	49	Vesec u Liberce	780472	1374/3
25	49	Vesec u Liberce	780472	1376/7
25	49	Vesec u Liberce	780472	1376/8
25	49	Vesec u Liberce	780472	1376/10
25	49	Vesec u Liberce	780472	1376/9
25	49	Vesec u Liberce	780472	1436
25	49	Vesec u Liberce	780472	1435
25	49	Vesec u Liberce	780472	1375/4
26	50	Doubí u Liberce	631086	623
26	50	Doubí u Liberce	631086	631
26	50	Doubí u Liberce	631086	614
26	50	Doubí u Liberce	631086	615
26	50	Doubí u Liberce	631086	613/1
26	50	Doubí u Liberce	631086	620
26	50	Doubí u Liberce	631086	618
26	50	Doubí u Liberce	631086	616
26	50	Doubí u Liberce	631086	619
27	50	Pilínkov	631108	603
27	50	Pilínkov	631108	602/1
27	50	Pilínkov	631108	310
27	50	Pilínkov	631108	296/4
27	50	Pilínkov	631108	296/3
27	50	Pilínkov	631108	300/3
27	50	Pilínkov	631108	300/2
27	50	Pilínkov	631108	303/1

Mapový list	ID lokality	Název k.ú.	Kód k.ú.	Parcelní číslo
27	50	Pilínkov	631108	296/5
27	50	Pilínkov	631108	297
27	50	Pilínkov	631108	298
27	50	Pilínkov	631108	302
27	50	Pilínkov	631108	301
27	50	Pilínkov	631108	296/7
27	50	Pilínkov	631108	296/6
27	50	Pilínkov	631108	595/2
27	50	Pilínkov	631108	595/1
27	50	Pilínkov	631108	601/2
27	50	Pilínkov	631108	604/5
27	50	Pilínkov	631108	582/5
27	50	Pilínkov	631108	583/2
27	50	Pilínkov	631108	601/3
27	50	Pilínkov	631108	591/2
27	50	Pilínkov	631108	582/3
27	50	Pilínkov	631108	583/1
27	50	Pilínkov	631108	594/1
27	50	Pilínkov	631108	601/1
27	50	Pilínkov	631108	604/1
27	50	Pilínkov	631108	604/2
27	50	Pilínkov	631108	592
27	50	Pilínkov	631108	591/1
27	50	Pilínkov	631108	594/2
27	50	Pilínkov	631108	296/2
27	50	Pilínkov	631108	599/1
27	50	Pilínkov	631108	599/2
27	50	Pilínkov	631108	600
27	50	Pilínkov	631108	590/2
27	50	Pilínkov	631108	588/2
27	50	Pilínkov	631108	186
27	50	Pilínkov	631108	190/3
27	50	Pilínkov	631108	581/1
27	50	Pilínkov	631108	598/2
27	50	Pilínkov	631108	190/2
27	50	Pilínkov	631108	583/6
27	50	Pilínkov	631108	585
27	50	Pilínkov	631108	588/1
27	50	Pilínkov	631108	189
27	50	Pilínkov	631108	190/1
27	50	Pilínkov	631108	580
27	50	Pilínkov	631108	581/4
27	50	Pilínkov	631108	581/3
27	50	Pilínkov	631108	598/3
27	50	Pilínkov	631108	597
27	50	Pilínkov	631108	583/7
27	50	Pilínkov	631108	185/1
27	50	Pilínkov	631108	185/3
27	50	Pilínkov	631108	185/4

Mapový list	ID lokality	Název k.ú.	Kód k.ú.	Parcelní číslo
27	50	Pilínkov	631108	599/3
27	50	Pilínkov	631108	598/1
27	50	Pilínkov	631108	583/4
27	50	Pilínkov	631108	583/3
27	50	Pilínkov	631108	300/5
27	50	Pilínkov	631108	300/4
27	50	Pilínkov	631108	593/1
27	50	Pilínkov	631108	303/6
27	50	Pilínkov	631108	303/7
27	50	Pilínkov	631108	593/3
27	50	Pilínkov	631108	593/2
27	50	Pilínkov	631108	583/10
27	50	Pilínkov	631108	588/3
27	50	Pilínkov	631108	583/11
27	50	Pilínkov	631108	185/6
27	50	Pilínkov	631108	583/14