
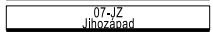









-  HRANICE ŘEŠENÉHO ÚZEMÍ
-  HRANICE A NÁZVY URBANISTICKÝCH SEKTORŮ
-  ZASTAVĚNÉ ÚZEMÍ
-  PLOCHY LESNÍ
-  VODNÍ PLOCHY A TOKY
-  KRAJINNÝ CELEK
-  KRAJINA
-  KRAJINNÝ OKRSEK



ODŮVODNĚNÍ ÚZEMNÍHO PLÁNU LIBEREC
 NÁZEV DÍLA - STUPEŇ - FÁZE
NOVÝ NÁVRH PRO OPAKOVANÉ VEŘEJNÉ PROJEDNÁNÍ
 SCHÉMA
K R A J I N N É C E L K Y

OZNAČENÍ SCHÉMATU
C.6.3
 M Ě R Í T K O
 1 : 7 5 0 0 0
SUL
Státní úřad pro územní plánování Liberec