



V

# JERMANICE

ÚZEMNÍ PLÁN

NÁZEV DÍLA - STUPEŇ - FÁZE

KONCEPT


VÝKRES

TEXTOVÁ ČÁST

Č.ZAKÁZKY  
ZHOTOVITELE  
016/2008  
OBJEDNATELE  
000/0000  
DATUM  
31.05.2010  
MĚŘÍTKO  
1:5000

ZHOTOVITEL  
**SAUL**  
SDRUŽENÍ ARCHITEKTŮ URBANISTŮ LIBEREC  
VEDOUČÍ PROJEKTANT  
ING.ARCH.J.PLAŠIL  
ZODPOVĚDNÝ PROJEKTANT  
ING.JAN MUSIL

OBJEDNATEL  
OBEC JEŘMANICE  
PASTEVNÍ 274  
JEŘMANICE  
463 12



**IDENTIFIKAČNÍ ÚDAJE**

Název díla:	Územní plán Jeřmanice
Stupeň – fáze:	Koncept
Objednatel:	Obec Jeřmanice Pastevní 274, 463 12 Jeřmanice
Zhotovitel:	SAUL s.r.o. U Domoviny 491/1, 460 01, Liberec 4
Číslo smlouvy zhotovitele:	016/2008
Číslo smlouvy objednatele:	
Datum zhotovení:	31.5.2010

**AUTORSKÝ KOLEKTIV**

Vedoucí projektant	Ing. arch. Jiří Plašil
Zodpovědný projektant, urbanismus	Ing. Jan Musil
Historický vývoj, památková péče	Ing. Lucie Ježková
Životní prostředí, přírodní podmínky, nerostné suroviny	Mgr. Pavel Kučírek
Hospodářská základna – průmyslová výroba	Ing. Lucie Ježková
Občanské vybavení	Ing. Lucie Ježková
Rekreace, cestovní ruch	Ing. Lucie Ježková
Ochrana přírody a krajiny, ÚSES ZPF, PUPFL, zemědělství, lesnictví	Ing. Jan Hromek
Dopravní infrastruktura a dopravní systémy	Ing. Ladislav Křenek
Demografie	RNDr. Zdeněk Kadlas
Technická infrastruktura – vodní hospodářství	Ing. Vladimír Janečka
Technická infrastruktura – energetika, informační systémy	Ing. Boleslav Jagiello
Bezpečnost	RNDr. Zdeněk Kadlas
Grafické práce	Zuzana Němcová
Fotodokumentace	Ing. Lucie Ježková, Ing. Jan Musil, <a href="http://www.jermanice.cz">www.jermanice.cz</a>

**AUTORIZACE ZHOTOVITELE**

**OBSAH TEXTOVÉ ČÁSTI ÚZEMNÍHO PLÁNU**

Kapitola		Strana
<b>A</b>	<b>Vymezení zastavěného území</b>	<b>3</b>
<b>B</b>	<b>Koncepce rozvoje území obce</b>	<b>4</b>
B.1	Zásady celkové koncepce rozvoje území obce	4
B.2	Zásady ochrany a rozvoje hodnot území obce	4
<b>C</b>	<b>Urbanistická koncepce</b>	<b>5</b>
C.1	Celkové plošné a prostorové uspořádání	5
C.2	Zastavitelné plochy	5
C.3	Plochy přestavby	6
C.4	Nezastavitelné plochy	6
<b>D</b>	<b>Koncepce veřejné infrastruktury</b>	<b>7</b>
D.1	Dopravní infrastruktura	7
D.2	Technická infrastruktura	9
D.3	Občanské vybavení veřejné infrastruktury	10
D.4	Veřejná prostranství	10
D.5	Civilní ochrana	11
<b>E</b>	<b>Koncepce uspořádání krajiny</b>	<b>12</b>
E.1	Vymezení ploch a stanovení podmínek pro změny v jejich využití	12
E.2	Územní systém ekologické stability	13
E.3	Prostupnost krajiny	13
E.4	Protierozní opatření	13
E.5	Ochrana před povodněmi	13
E.6	Rekreace	13
E.7	Dobývání nerostů	13
E.8	Prvky vhodné k registraci VKP	13
<b>F</b>	<b>Podmínky pro využití ploch s rozdílným způsobem využití</b>	<b>14</b>
F.1	Základní principy využití ploch s rozdílným způsobem využití	14
F.2	Kategorie ploch s rozdílným způsobem využití	17
<b>G</b>	<b>Vymezení VPS a VPO, pro které lze práva k pozemkům a stavbám vyvlastnit</b>	<b>32</b>
<b>H</b>	<b>Vymezení VPS a VPO, pro které lze uplatnit předkupní právo</b>	<b>33</b>
<b>I</b>	<b>Vymezení ploch a koridorů, ve kterých je prověření změn jejich využití územní studií podmínkou pro rozhodování</b>	<b>34</b>

**OBSAH GRAFICKÉ ČÁSTI ÚZEMNÍHO PLÁNU**

Číslo	Název výkresu	Měřítko
<b>1</b>	<b>Výkres základního členění území</b>	<b>1: 5 000</b>
<b>2</b>	<b>Hlavní výkres</b>	<b>1: 5 000</b>
<b>3</b>	<b>Hlavní výkres – technická infrastruktura</b>	<b>1: 5 000</b>
<b>4</b>	<b>Výkres VPS, VPO a asanací</b>	<b>1: 5 000</b>

### Úvodní informace k variantnímu řešení

Varianta 1 je označena jako V1. Varianta 2 je označena jako V2. Vše dále uvedené, bez specifikované varianty se týká variant obou (V1 i V2).

Pozn.: tato informace je uvedena pouze pro potřebu konceptu ÚP, v návrhu se již neobjeví.

## A VYMEZENÍ ZASTAVĚNÉHO ÚZEMÍ

Vymezuje se zastavěné území pro správní území obce Jeřmanice k datu 1.2.2010.

Zastavěné území je zobrazeno v těchto výkresech:

- výkres č. 1 – Výkres základního členění území,
- výkres č. 2 – Hlavní výkres,
- výkres č. 3 – Hlavní výkres – technická infrastruktura.

## **B KONCEPCE ROZVOJE ÚZEMÍ OBCE**

### **B.1 CELKOVÁ KONCEPCE ROZVOJE ÚZEMÍ OBCE**

Základní urbanistická koncepce obce vycházející z jejího postupného historického vývoje zůstává zachována. Obec Jeřmanice bude mít charakter převážně obytný s nerušícími rekreačními a ekonomickými aktivitami. Historické jádro obce zůstává stabilizováno.

Dopravní koridor železniční i silniční dopravy nadmístního významu, který protíná řešené území ve směru od severozápadu na jihovýchod a do značné míry ovlivňuje rozvoj obce zůstává zachován ve stabilizované trase. Navrhují se plochy pro úpravu mimoúrovňové křižovatky Rádelský Mlýn. Další dopravní trasy na území obce zůstávají stabilizované s některými lokálními úpravami.

Významně jsou rozvíjeny plochy pro bydlení, zejména v okolí historického jádra obce, dále pak v lokalitě Sibiř a severovýchodně od dopravního koridoru.

Navrhují se plochy pro rozvoj průmyslové výroby a skladování, a to v rámci dopravního koridoru – mezi rychlostní silnicí a železniční dráhou.

Na úbočí vrchu Javorník je navržena plocha pro rekreačně sportovní areál letních i zimních aktivit (na území obce je pouze část celého areálu).

Významné lesní plochy lemující řešené území z jihozápadu (svahy Javorníku) a ze severovýchodu (svahy Císařského Kamene) zůstávají stabilizovány s návrhem jedné plochy lesní.

Vymezují se plochy přírodní pro biocentra územního systému ekologické stability a lokalitu mezi centrem obce a Sibiří, která je zároveň navržena jako vhodná k registraci VKP.

### **B.2 OCHRANA A ROZVOJ HODNOT ÚZEMÍ OBCE**

Při činnosti v území musí být v maximální míře chráněny hodnoty území obce Jeřmanice, zejména přírodní (včetně krajinných), kulturní (včetně památkových, urbanistických a architektonických) a ekonomické (včetně veřejné infrastruktury).

## C URBANISTICKÁ KONCEPCE

### C.1 PLOŠNÉ A PROSTOROVÉ USPOŘÁDÁNÍ

Je třeba respektovat stávající urbanistickou strukturu obce tam, kde není upravena návrhy.

Převážná část urbanizovaného území obce je zařazena do ploch bydlení, centrální oblast obce se zvýšenou koncentrací občanské vybavenosti je zařazena do ploch smíšených obytných centrálních. Pro další funkce v území, které jsou neslučitelné s bydlením jsou vymezeny samostatné kategorie ploch s rozdílným způsobem využití.

Obdobně jsou kategorizovány plochy navržené.

Výšková regulace zástavby je stanovena dle jednotlivých kategorií ploch s rozdílným způsobem využití.

Stanovuje se plošná regulace hustoty zástavby, a to minimální výměrou části plochy pro jeden objekt (rodinný dům, stavba občanského vybavení apod.)

### C.2 ZASTAVITELNÉ PLOCHY

Navrhují se tyto zastavitelné plochy:

číslo	navržené využití	varianty, jejichž je plocha součástí	specifika jednotlivých ploch
B.1	plochy bydlení (B)	V1, V2	V rámci plochy je nutno vymežit veřejné prostranství o minimální výměře 6000 m <sup>2</sup> , do této plochy se nezapočítávají pozemní komunikace (vymezeno v rámci navazující plochy PZ.2).
B.2	plochy bydlení (B)	V1, V2	
B.3	plochy bydlení (B)	V1, V2	V rámci plochy je nutno vymežit veřejné prostranství o minimální výměře 1000 m <sup>2</sup> , do této plochy se nezapočítávají pozemní komunikace.
B.4	plochy bydlení (B)	V1, V2	
B.5	plochy bydlení (B)	V1, V2	
B.6	plochy bydlení (B)	V1, V2	
B.7	plochy bydlení (B)	V1, V2	
B.8	plochy bydlení (B)	V1, V2	V rámci plochy je nutno vymežit veřejné prostranství o minimální výměře 3000 m <sup>2</sup> , do této plochy se nezapočítávají pozemní komunikace.
B.9	plochy bydlení (B)	V1, V2	
B.10	plochy bydlení (B)	V1, V2	
B.11	plochy bydlení (B)	V1, V2	
B.12	plochy bydlení (B)	V1, V2	
B.13	plochy bydlení (B)	V1, V2	
B.14	plochy bydlení (B)	V1, V2	
B.15	plochy bydlení (B)	V1, V2	
B.16	plochy bydlení (B)	V1, V2	
B.17	plochy bydlení (B)	V1, V2	
B.18	plochy bydlení (B)	V1, V2	
B.19	plochy bydlení (B)	V1, V2	
B.20	plochy bydlení (B)	V1, V2	
B.21	plochy bydlení (B)	V1, V2	
B.22	plochy bydlení (B)	V1, V2	

číslo	navržené využití	varianty, jejichž je plocha součástí	specifika jednotlivých ploch
B.23	plochy bydlení (B)	V1, V2	V rámci plochy je nutno vymezit veřejné prostranství o minimální výměře 2000 m <sup>2</sup> , do této plochy se nezapočítávají pozemní komunikace.
B.24	plochy bydlení (B)	V1, V2	V rámci plochy je nutno vymezit veřejné prostranství o minimální výměře 1000 m <sup>2</sup> , do této plochy se nezapočítávají pozemní komunikace.
B.25	plochy bydlení (B)	V1, V2	
B.26	plochy bydlení (B)	V1, V2	V rámci plochy je nutno vymezit veřejné prostranství o minimální výměře 2000 m <sup>2</sup> , do této plochy se nezapočítávají pozemní komunikace.
B.27	plochy bydlení (B)	V1, V2	
B.28	plochy bydlení (B)	V2	
B.29	plochy bydlení (B)	V2	
B.30	plochy bydlení (B)	V2	
B.31	plochy bydlení (B)	V2	
B.32	plochy bydlení (B)	V1, V2	
OT.1	plochy občanské vybavení - tělovýchova a sport (OT)	V1, V2	V rámci plochy je nutno vymezit veřejné prostranství o minimální výměře 4000 m <sup>2</sup> , do této plochy se nezapočítávají pozemní komunikace.
PK.1	plochy veřejných prostranství – komunikace (PK)	V1, V2	
DS.1	plochy dopravní infrastruktury – silniční (DS)	V1, V2	
T.1	plochy technické infrastruktury (TI)	V1, V2	
VP.1	plochy výroby a skladování – průmyslové a řemeslné (VP)	V1, V2	
VP.2	plochy výroby a skladování – průmyslové a řemeslné (VP)	V1, V2	

### C.3 NEZASTAVITELNÉ PLOCHY

Navrhují se tyto nezastavitelné plochy:

číslo	navržené využití	varianty, jejichž je plocha součástí	specifika jednotlivých ploch
L.1	plochy lesní (L)	V1, V2	
PZ.1	plochy veřejných prostranství – zeleň (PZ)	V1, V2	
PZ.2	plochy veřejných prostranství – zeleň (PZ)	V1, V2	

### C.4 SYSTÉM SÍDELNÍ ZELENĚ

Systém sídelní zeleně je na území obce Jeřmanice tvořen:

- plochami veřejných prostranství – zeleň,
- zelení integrovanou v plochách zastavěných a zastavitelných včetně doprovodné zeleně komunikací.

Systém sídelní zeleně bude v rámci uvedených ploch chráněn a rozvíjen.

Systém sídelní zeleně na území obce plynule navazuje na přiléhající lesní i nelesní zeleň na plochách nezastavitelných.

## D KONCEPCE VEŘEJNÉ INFRASTRUKTURY

### D.1 DOPRAVNÍ INFRASTRUKTURA

#### D.1.1 ZÁKLADNÍ SILNIČNÍ SÍŤ

##### **Silnice R-35**

Navrhuje se:

- trasa silnice stabilizována, kategorie R 22,5/80,
- přestavba MÚK Rádelský Mlýn (silnice I/65).

##### **Silnice III/03520**

Navrhuje se:

- kategorie silnice S 6,5/50,
- odstraňování komunikačních závad v šířkových a směrových úpravách do návrhové kategorie.

##### **Silnice III/27814**

Navrhuje se:

- kategorie silnice S 7,5/60,
- rozšíření vozovky v místě autobusových zastávek o zálivy pro vozidla,
- zlepšení rozhledových poměrů v křižovatkách se silnicí III/03520 a místními komunikacemi,
- zvyšování bezpečnosti pěších.

##### **Silnice III/2873**

Navrhuje se:

- kategorie silnice S 6,5/50,
- rozšíření vozovky v místě autobusových zastávek o zálivy pro vozidla,
- odstraňování komunikačních závad v šířkových a směrových úpravách do návrhové kategorie především v části Žižkov.

##### **Silnice III/2874**

Navrhuje se:

- kategorie silnice S 6,5/50,
- odstraňování komunikačních závad v šířkových a směrových úpravách do návrhové kategorie.

##### **Silnice III/2876**

Navrhuje se:

- kategorie silnice S 7,5/60,
- zlepšení rozhledových poměrů v křižovatkách se silnicemi III/2877, III/2873 a místními komunikacemi,
- odstraňování komunikačních závad v šířkových a směrových úpravách do návrhové kategorie.

##### **Silnice III/2877**

Navrhuje se :

- kategorie silnice S 4,0/30,
- odstraňování komunikačních závad v šířkových a směrových úpravách do návrhové kategorie.



## D.1.2 MÍSTNÍ KOMUNIKACE

Navrhuje se:

- minimální kategorie dvoupruhových obousměrných komunikací MO2k 6,5/6,5/40 nebo MO2k -/5,5/30 (koncové úseky),
- minimální kategorie jednopruhových obousměrných komunikací s výhybnami MO1k 3,75/3,75/30 nebo MO1k -/3,75/30,
- odstraňování komunikačních závad v šířkových a směrových úpravách do návrhových kategorií.

## D.1.3 AUTOBUSOVÁ DOPRAVA

Navrhuje se:

- v prostoru autobusových zastávek rozšířit vozovku o zálivy pro vozidla,
- zvyšovat bezpečnost pěších na přístupech k autobusovým zastávkám.

## D.1.4 ŽELEZNIČNÍ DOPRAVA

Navrhuje se:

- upravit přednádražní prostor (průjezdny profil, odstavná stání, pěší plochy).

## D.1.5 DOPRAVA V KLIDU

Navrhuje se:

- vybudování kontaktní kapacitní odstavné plochy v rámci navržené plochy OT.1 (Rekreačně-sportovní areál Obří sud – Javorník).

## D.1.6 PĚŠÍ, TURISTICKÉ A CYKLISTICKÉ TRASY

Navrhuje se:

- stavebně-technickými úpravami zvýšit bezpečnost cyklistů v souběhu s trasami silnic III/27814 , III/2873, III/2874 a III//2876,
- zlepšovat zázemí pro turisty a cykloturisty,
- lokálními stavebními a technickými opatřeními zvyšovat bezpečnost pěších na přístupu k autobusovým zastávkám a v centru obce.

## D.1.7 HLUK Z DOPRAVY

Navrhuje se:

- dopravně-organizačními a technickými opatřeními snižovat nepříznivé dopady.

## **D.2 TECHNICKÁ INFRASTRUKTURA**

Pro uložení veškerých sítí technické infrastruktury lze využít zejména následující plochy s rozdílným způsobem využití:

- plochy veřejných prostranství – komunikace,
- plochy dopravní infrastruktury – silniční,
- plochy veřejných prostranství – zeleň.

A to i v případě, že nejsou tyto sítě obsaženy v územním plánu.

### **D.2.1 VODNÍ HOSPODÁŘSTVÍ**

#### **D.2.1.1 VODNÍ TOKY**

Na vodních tocích protékajících řešeným územím (zejména Mohelka a Jeřmanický potok) se nenavrhují žádné úpravy.

#### **D.2.1.2 VODNÍ NÁDRŽE**

Vodní nádrže jsou v obci stabilizované, nové se nenavrhují. Zachová se vodní nádrž v centrální části obce v rámci plochy veřejných prostranství – zeleň a rybníček v severní části řešeného území na Fibichu.

#### **D.2.1.3 ZÁSOBOVÁNÍ VODOU**

##### **ZDROJE VODY A AKUMULACE PITNÉ VODY – VODOJEMY**

Zdroje pitné vody pro obec Jeřmanice jsou dostatečné i vzhledem k navrženému rozvoji. Nenavrhují se nové zdroje vody. Akumulační kapacity jsou též dostatečné, nové se nenavrhují. Zásobování spotřebitelů v okrajových částech obce bude dále řešeno individuálním zásobováním.

##### **VODOVODNÍ SÍŤ**

Navrhuje se rozšíření stávající vodovodní sítě do některých stávajících zastavěných lokalit tak, aby se zvýšilo procento obyvatel obce zásobených z veřejného vodovodu. Navrhuje se rozšíření stávající vodovodní sítě tak, aby bylo možno zásobovat převážnou část navržených zastavitelných ploch. Zbývající plochy budou zásobovány pitnou vodou z individuálních zdrojů.

#### **D.2.1.4 ODKANALIZOVÁNÍ**

##### **KANALIZAČNÍ SYSTÉM**

Navrhuje se odkanalizování obce Jeřmanice vybudováním oddílné splaškové kanalizace, která bude zachytávat splaškové odpadní vody a neškodně je odvádět na navrženou ČOV Jeřmanice (zastavitelná plocha T.1). Odkanalizování je řešeno kombinací gravitačních a tlakových stok, doplněných dvěma čerpacími stanicemi odpadních vod (ČSOV1 a ČSOV2). Plochy nevhodné k napojení do kanalizačního systému především z ekonomických důvodů budou řešeny individuálně.

##### **ČISTÍRNA ODPADNÍCH VOD**

Pro zneškodnění odpadních splaškových vod obce bude vybudována nová čistírna odpadních vod Jeřmanice v 1.etapě s kapacitou 400 ekvivalentních obyvatel, po dokončení s celkovou kapacitou 1200 ekvivalentních obyvatel (navržená zastavitelná plocha T.1).

##### **DEŠŤOVÁ KANALIZACE**

Dešťové vody budou podle místních možností řešeny separátně. V rámci navržených ploch je nutné navrhovat taková opatření, aby voda byla zasakována (likvidována) přímo v místě vhodnou úpravou povrchů. Odvod vod, které nebude možno zasakovat, bude směřován především do vodotečí a silničních příkopů. U nových zpevněných ploch budou při jejich odvodnění použity v případě potřeby účinné záchytné prostředky zejména pro látky NEL.

## D.2.2 ENERGETIKA

### D.2.2.1 ZÁKLADNÍ ENERGETICKÁ KONCEPCE

V řešeném území je umístěna transformovna TR 110/35 kV Jeřmanice. TR Jeřmanice je napájena vedením V365 a V366 z TR 400/110 kV Bezděčín, dále je propojena vedením V1546 s TR Noviny a vedením V364 s TR Jablonec nad Nisou Sever.

Dodávka elektrické energie v území je zajištěna prostřednictvím venkovních distribučních rozvodů VN – 35 kV, trafostanic VN/NN a rozvodů NN.

Obec není plynofikována, s plynofikací se nově nepočítá.

Hlavní energií pro vytápění a ohřev TUV bude elektrická energie. Postupně bude vytěšňováno využívání nekvalitního hnědého uhlí a zvyšován podíl ekologického vytápění – elektrická energie, tepelná čerpadla, biomasa apod.

### D.2.2.2 ELEKTRICKÁ ENERGIE

#### Zásobování elektrickou energií

Realizací navržených zastavitelných ploch dojde k navýšení odběru elektrické energie cca o 3,5 MW. Nové lokality budou připojeny ze stávajících rozvodů NN po jejich posílení a rozšíření, z nových rozvodů NN a z nově navržených trafostanic.

Na elektrických rozvodech budou provedeny následující úpravy:

- vybudování trafostanic TN1 – TN4 s přívodním vedením VN 35 kV,
- posílení přívodních vedení V365 a V366 – 110 kV z TR 400/110 kV Bezděčín.

Rozmístění trafostanic může být upřesněno v návaznosti na probíhající zástavbu lokalit.

## D.2.3 SPOJE

Bez návrhů.

## D.2.4 NAKLÁDÁNÍ S ODPADY

Na území obce nebudou umístovány skládky odpadů, překladiště odpadů ani zařízení na využití nebo likvidaci odpadů.

## D.3 OBČANSKÉ VYBAVENÍ VEŘEJNÉ INFRASTRUKTURY

Navrhují se plochy s rozdílným způsobem využití, které jsou zejména určeny pro umístování občanského vybavení – tělovýchova a sport:

- plochy občanského vybavení – tělovýchova a sport: OT.1.

Pro stávající občanské vybavení soustředěné ve středu obce jsou vymezeny stabilizované plochy smíšené obytné.

## D.4 VEŘEJNÁ PROSTRANSTVÍ

Navrhují se plochy s rozdílným způsobem využití, které jsou určeny pro umístování veřejných prostranství:

- plochy veřejných prostranství – komunikace PK.1,
- plochy veřejných prostranství – zeleň PZ.1, PZ.2.

Součástí veřejných prostranství jsou i části veřejně přístupných pozemků staveb občanského vybavení.

Veřejná prostranství lze zřizovat v rámci všech zastavitelných ploch.

## **D.5 CIVILNÍ OCHRANA**

### **D.5.1 OCHRANA ÚZEMÍ PŘED PRŮCHODEM PRŮLOMOVÉ VLNY VZNIKLÉ ZVLÁŠTNÍ POVODNÍ**

Není nutná ochrana řešeného území před průchodem průlomové vlny vzniklé zvláštní povodní.

### **D.5.2 ZÓNY HAVARIJNÍHO PLÁNOVÁNÍ**

V řešeném území se nenachází žádná zóna havarijního plánování.

### **D.5.3 UKRYTÍ OBYVATELSTVA V DŮSLEDKU MIMOŘÁDNÉ UDÁLOSTI**

Nové stálé úkryty CO se nenavrhují.

### **D.5.4 EVAKUACE OBYVATELSTVA A JEHO UBYTOVÁNÍ**

V případě naléhavé potřeby lze ke krátkodobé evakuaci osob postižených mimořádnou událostí využít objekty, které jsou ve správě obce:

- obecní úřad,
- objekt bývalé základní školy.

### **D.5.5 SKLADOVÁNÍ MATERIÁLU CO A HUMANITÁRNÍ POMOCI**

Sklady CO se nenavrhují, humanitární základna se nenavrhuje.

Výdejní sklad v obci bude určen podle potřeby v některém z obecních objektů.

### **D.5.6 VYVEZENÍ A USKLADNĚNÍ NEBEZPEČNÝCH LÁTEK MIMO SOUČASNĚ ZASTAVĚNÁ ÚZEMÍ A ZASTAVITELNÁ ÚZEMÍ OBCE**

Nepřipouští se jakákoliv průmyslová nebo zemědělská činnost ohrožující životní prostředí.

Nenavrhuje se vyvážení nebezpečných látek mimo území obce.

### **D.5.7 ZÁCHRANNÉ, LIKVIDAČNÍ A OBNOVOVACÍ PRÁCE PRO ODSTRANĚNÍ NEBO SNÍŽENÍ ŠKODLIVÝCH ÚČINKŮ KONTAMINACE, VZNIKLÝCH PŘI MIMOŘÁDNÉ UDÁLOSTI**

Navrhuje se zachovat tyto zdroje požární vody:

- hydrantová síť veřejných vodovodů,
- Jeřmanický potok s možnými místy odběru pro těžkou požární techniku,
- vodní nádrže.

### **D.5.8 OCHRANA PŘED VLIVY NEBEZPEČNÝCH LÁTEK SKLADOVANÝCH V ÚZEMÍ**

Na území obce se nevyskytují ani nejsou navrženy sklady ohrožujících nebezpečných látek.

### **D.5.9 NOUZOVÉ ZÁSOBOVÁNÍ OBYVATELSTVA VODOU A ELEKTRICKOU ENERGIÍ**

Nouzové zásobování obyvatelstva pitnou vodou (15 l/os.den) se navrhuje řešit jejím dovozem z vodních zdrojů Dolánky nebo Libíč.

Pro nouzové zásobení budou využívány i domovní studny, pokud v nich bude zdravotně nezávadná voda, a to i v omezené kapacitě.

Zásobování užitkovou vodou bude řešeno podle havarijní situace – odběrem z individuálních zdrojů, odběrem z vodotečí, příp. dodávkou užitkové vody vodovodním rozvodem.

Nouzové zásobování obyvatelstva elektrickou energií je řešeno provozním řádem správce sítě.

## E KONCEPCE USPOŘÁDÁNÍ KRAJINY

### E.1 VYMEZENÍ PLOCH A STANOVENÍ PODMÍNEK PRO ZMĚNY V JEJICH VYUŽITÍ

#### E.1.1 PLOCHY ZÁKLADNÍCH KRAJINNÝCH TYPŮ

Vymezují se plochy základních krajinných typů:

- 5M2 – lesozemědělská krajina,
- 6L2 – lesní krajina.

V rámci těchto ploch základních krajinných typů je třeba respektovat následující zásady ochrany krajinných hodnot:

- 5M2:
  - při využívání půdního fondu dbát na dodržování podmínek udržitelného rozvoje,
  - zachovávat a obnovovat harmonický vztah sídel a volné krajiny, a to jak v rámci hodnot přírodních tak i urbanistických,
  - chránit významné krajinné prvky vzrostlé nelesní zeleně v urbanizovaném území i ve volné krajině,
  - chránit význačné stávající solitérní stromy a stromořadí,
  - posilovat podíl rozptýlené zeleně a trvalých travních porostů v krajině,
  - zlepšovat estetickou hodnotu krajiny výsadbami alejí podél komunikací, revitalizací vodních toků a ploch s doplněním břehových porostů,
  - chránit členitost okrajů lesních porostů i vzrostlé nelesní zeleně,
  - zachovat a rozvíjet zastoupení a podíl dřevin podél cest, mezí apod.,
  - posilovat podíl stromové zeleně v sídlech,
  - vysazovat místně původní druhy dřevin.
- 6L2:
  - při hospodaření v lesích dodržovat podmínky udržitelného rozvoje, s cílem ochrany přírodních hodnot,
  - obnovu lesů cílit na navyšování druhové a prostorové diverzity a stability, v lokalitách zájmů ochrany přírody (ÚSES) důsledně dle stanovištních podmínek,
  - vytvářet podmínky pro využívání vymezeného prostoru pro obyvatele a návštěvníky v souladu s principy udržitelného rozvoje,
  - úroveň a intenzitu mysliveckého hospodaření podmínit úživností stanovišť,
  - respektovat charakter přírodních horizontů sídla (nesmí se trvale odlesnit či vykácet vzrostlá zeleň na pohledově exponovaných horizontech),
  - chránit členitost okrajů lesních porostů i vzrostlé nelesní zeleně,
  - vysazovat místně původní druhy dřevin.

#### E.1.2 MÍSTNÍ KRAJINNÉ DOMINANTY

Vymezují se místní krajinné dominanty:

- Javorník.

Tuto místní krajinnou dominantu je třeba při činnosti v území respektovat a chránit.

#### E.1.3 PROSTOROVÉ REGULACE

Ochrana krajiny prostorovou regulací zástavby je řešena v rámci podmínek pro využití ploch s rozdílným způsobem využití v kapitole F. Pro jednotlivé kategorie ploch se stanovují podmínky prostorového uspořádání a podmínky ochrany krajinného rázu.

## **E.2 ÚZEMNÍ SYSTÉM EKOLOGICKÉ STABILITY**

Vymezuje se územní systém ekologické stability (ÚSES, systém):

- systém místního biogeografického významu – biocentra:
  - 1317 část, 1318, 1319, 1320 část, 1322, 1509 část,
- systém místního biogeografického významu – biokoridory:
  - (1317)/1318 část, 174/1319 část, 1318/(174) část, 1319/1320, 1320/1509 část, 1322/1509, 1322/(1323) část, 1322/1509/(1503) část.

V obnovovaných LHP/LHO bude provedena změna kategorizace lesů tvořících vymezená biocentra, tj. zařazením do příslušné subkategorie lesů zvláštního určení – lesy tvořící biocentra nebo jejich části: 1319, 1322 a 1509.

Pro udržení a navýšení ekologické stability prvků ÚSES na lesních pozemcích budou důsledně dodržovány obnovné cíle. Výchovou porostů budou podporovány druhy přirozené dřevinné skladby.

Skladebné prvky ÚSES budou náležitě využívány dle požadavků orgánu ochrany přírody a zásad ÚSES.

## **E.3 PROSTUPNOST KRAJINY**

Pro zajištění prostupnosti krajiny jsou vymezeny zejména:

- plochy dopravní infrastruktury – silniční (DS),
- plochy veřejných prostranství – komunikace (PK).

V rámci ploch nezastavitelných:

- udržovat průchozí cestní síť účelových komunikací, zejména polních a lesních cest,
- nepřipouštět oplocování pozemků s výjimkou nezbytných ohradníků pastvin (v případě nutnosti oplocení uceleného území je nutné cesty z oplocení vyčlenit).

## **E.4 PROTIEROZNÍ OPATŘENÍ**

Nenavrhují se.

## **E.5 OCHRANA PŘED POVODNĚMI**

Bude respektováno stanovené záplavové území Q100 vodního toku Mohelka. Na ostatních vodních tocích v řešeném území záplavové území nebylo stanoveno.

## **E.6 REKREACE**

Pro aktivity rekreační nemotorové dopravy (turistika, cyklistika, běh, jízda na koni apod.) bude využita zejména stávající i navržená cestní síť.

Rekreační činnosti mimo zastavěné území jsou přípustné pouze takové, které nejsou v rozporu se zájmy ochrany přírody a krajiny.

## **E.7 DOBÝVÁNÍ NEROSTŮ**

Nenavrhuje se.

## **E.8 PRVKY VHODNÉ K REGISTRACI VKP**

Navrhují se prvky vhodné k registraci významným krajinným prvkem:

- alej podél silnice III/27814,
- část horního toku Jeřmanického potoka včetně lesíku.

## F PODMÍNKY PRO VYUŽITÍ PLOCH S ROZDÍLNÝM ZPŮSOBEM VYUŽITÍ

### F.1 ZÁKLADNÍ PRINCIPY VYUŽITÍ PLOCH S ROZDÍLNÝM ZPŮSOBEM VYUŽITÍ

#### F.1.1 ZASTAVITELNOST ÚZEMÍ

Správní území obce Jeřmanice je rozděleno dle zastavitelnosti na:

- **Zastavěné plochy**, které jsou již zastavěny a umožňují zastavění dle podmínek pro využití ploch s rozdílným způsobem využití,
- **Zastavitelné plochy**, které dosud zastavěny nejsou a umožňují zastavění dle podmínek pro využití ploch s rozdílným způsobem využití,
- **Nezastavěné plochy**, které dosud nejsou zastavěny a neumožňují zastavění s výjimkami dle podmínek pro využití ploch s rozdílným způsobem využití,
- **Nezastavitelné plochy**, které neumožňují zastavění s výjimkami dle podmínek pro využití ploch s rozdílným způsobem využití.

**Plochy s rozdílným způsobem využití – zastavěné a zastavitelné:**

- Plochy bydlení (B)
- Plochy smíšené obytné (SO)
- Plochy občanského vybavení – tělovýchova a sport (OT)
- Plochy občanského vybavení – hřbitovy (OH)
- Plochy výroby a skladování – průmyslové a řemeslné (VP)
- Plochy výroby a skladování – zemědělské a lesnické (VZ)
- Plochy technické infrastruktury (T)
- Plochy dopravní infrastruktury – silniční (DS)
- Plochy dopravní infrastruktury – drážní (DD)
- Plochy veřejných prostranství – komunikace (PK)

**Plochy s rozdílným způsobem využití – nezastavěné a nezastavitelné:**

- Plochy veřejných prostranství – zeleň (PZ)
- Plochy vodní a vodohospodářské (V)
- Plochy zemědělské (Z)
- Plochy lesní (L)
- Plochy přírodní – lesní (PL)
- Plochy přírodní – nelesní (PN)
- Plochy smíšené nezastavěného území (S)

#### F.1.2 ČASOVÉ ROZLIŠENÍ PLOCH

Správní území obce Jeřmanice je rozděleno dle časového rozlišení ploch na:

- **Stav** – stabilizované plochy zastavěné i nezastavěné, na kterých bude zachován stávající způsob využití, změny na těchto plochách jsou možné jen v souladu s podmínkami pro využití ploch s rozdílným způsobem využití,
- **Návrh** – plochy změn, jejichž způsob využití je navržen ke změně dle podmínek pro využití ploch s rozdílným způsobem využití,
- **Územní rezerva** – plocha, jejíž způsob využití se řídí vymezenými plochami typu stav a návrh, přičemž na této ploše se nesmí připustit takové činnosti, v jejichž důsledku by byl omezen nebo ztížen budoucí způsob využití definovaný územní rezervou (územní rezervy jsou uvedeny v kapitole I).

### F.1.3 ZPŮSOB VYMEZENÍ PODMÍNEK PRO VYUŽITÍ PLOCH S ROZDÍLNÝM ZPŮSOBEM VYUŽITÍ

Vymezení podmínek pro využití ploch s rozdílným způsobem využití je definováno následujícími kategoriemi činností:

- **Hlavní využití** – stavby, činnosti, zařízení, úpravy a kultury definující charakter ploch, jejich povolení váže na splnění podmínek obecně závazných předpisů,
- **Přípustné využití** – stavby, činnosti, zařízení, úpravy a kultury odpovídající charakteru ploch, jejich povolení váže na splnění podmínek obecně závazných předpisů,
- **Podmíněně přípustné využití** – stavby, činnosti, zařízení, úpravy a kultury neodpovídající charakteru ploch, které však lze povolit, nevyvolají-li svým vnějším působením riziko narušení hlavního využití plochy, pro jejich povolení je kromě splnění podmínek obecně závazných předpisů nutné splnit další podmínky stanovené stavebním úřadem z hlediska:
  - významu stavby, činnosti, zařízení, úpravy nebo kultury v širším území,
  - zátěže, kterou stavba, činnost, zařízení, úprava nebo kultura vyvolá na okolí svým provozem,
  - charakteru, výšky a hustoty zástavby ve vztahu k ochraně krajinného rázu,
  - kapacity a způsobu napojení na dopravní a technickou infrastrukturu,
- **Nepřípustné využití** – stavby, činnosti, zařízení, úpravy a kultury, které nesplňují podmínky ani pro hlavní využití, ani pro přípustné využití, ani pro podmíněně přípustné využití, tyto stavby, činnosti, zařízení, úpravy a kultury nesmí být v dané ploše povoleny a pokud se na dané ploše již vyskytují, musí být podnikány kroky k jejich vymístění.
- **Podmínky, jejichž splněním je podmíněno využití uvedených ploch** jsou vymezeny pouze pro uvedené plochy z důvodu známého rizika výskytu vlivů (např. potenciální ohrožení hlukem), které by mohly bránit řádnému užívání plochy pro stanovený účel a je nutno tyto vlivy před využitím plochy posoudit na základě podrobnějších informací (např. měření) a nebo v případech, kdy je nutno v rámci plochy vymezit veřejné prostranství.

Stanovenému způsobu využití území musí odpovídat způsob užívání území, umístování činností a staveb, terénních úprav a kultur včetně jejich stavebních a funkčních změn. Přičemž musí být přihlédnuto k místním podmínkám urbanistickým, ekologickým, hygienickým a technickým.

Na plochách změn je přípustné zachování stávajícího využití a uspořádání území do doby provedení podstatných změn jejich využití a uspořádání (modernizace, přestavba, dostavba), pokud nedochází k potenciálnímu znehodnocení navrženého hlavního využití vymezené plochy s rozdílným způsobem využití a ploch navazujících ve smyslu hygienických podmínek a celkové funkční struktury obce nebo k narušování funkčnosti nezastavitelných ploch a krajinného rázu. Existující stavby, objekty a zařízení lze udržovat a opravovat. Prostorové uspořádání stávajících staveb překračující podmínky prostorového uspořádání stanovené pro danou plochu s rozdílným způsobem využití může být zachováno i při úpravách staveb, přitom se nesmí od těchto podmínek vzdalovat, v případě demolice se náhrada novostavbami bude již řídit podmínkami prostorového uspořádání stanovenými pro danou plochu s rozdílným způsobem využití.

### F.1.4 OMEZENÍ ZMĚN VYUŽÍVÁNÍ ÚZEMÍ

#### Změny kultur

Změny kultur nezastavěných a nezastavitelných ploch zvyšující koeficient ekologické stability na prostorově oddělených plochách o výměře nepřesahující 0,5 ha (např. zalesnění pozemků ZPF) nejsou považovány za změnu funkčního využití a nevyžadují změny ÚP.

#### Koridory dopravních staveb

V místech, kde jsou vymezeny stabilizované plochy veřejných prostranství – komunikace (PK) nebo plochy dopravní infrastruktury – silniční (DS), musí být na plochách bezprostředně na ně navazujících umožněno jejich rozšíření na parametry stanovené v obecně závazném předpisu charakteristikou typu příčného uspořádání. Do vydání ÚR na rozšíření komunikací mohou být stavby na navazujících plochách umístovány pouze tak, aby rozšíření mohlo být realizováno v plném rozsahu na kteroukoli ze stran komunikace.



V místech, kde je vymezeno nové umístění ploch veřejných prostranství – komunikace (PK) nebo ploch dopravní infrastruktury – silniční (DS), může být vymezení koridoru o příslušné šíři zajištěno podrobnější dokumentací upřesňující umístění komunikací v rámci koridoru v parametrech stanovených v obecně závazném předpisu charakteristikou typu příčného uspořádání. Do vydání územního rozhodnutí na umístění komunikace mohou být stavby na navazujících plochách umísťovány pouze mimo vymezený koridor. Po upřesnění umístění komunikace v koridoru územním rozhodnutím bude plochám na komunikaci bezprostředně navazujícím přiřazen stejný způsob využití jako mají plochy přiléhající ke koridoru (stávající či navržené).


### F.1.5 DEFINICE POJMŮ

Pojmy územního plánu jsou definovány takto:

- **výška stavby / výška staveb** se definuje jako největší rozdíl mezi nadmořskou výškou nejvyššího bodu hlavní hmoty stavby (nadstřešní konstrukce, např. komíny, antény apod. se v to nepočítají) a nejnižšího bodu rostlého terénu navazujícího na stavbu,
- **podkroví** je nadzemní podlaží, které zakončuje stavbu do výšky, umožňuje umístění maximálně 75% celkové užitkové plochy základního podlaží a je od hlavní hmoty stavby tvořené základními podlažími odlišeno hmotovým i materiálovým ztvárněním,
- **základní občanské vybavení** jsou pozemky a stavby sloužící pro poskytování základních obslužných funkcí – předškolní a základní školní vzdělávání a výchova, sociální a zdravotní služby, kultura, veřejná správa, maloobchodní prodej, nevýrobní služby, stravování,
- **zařízení technického vybavení nadřazených systémů** jsou liniová vedení (nadzemní, pozemní i podzemní) a stavby a zařízení technické infrastruktury, které nejsou přímo určeny pro zásobování dané plochy, tj. vedení, která plochou pouze procházejí či ke svému fungování vyžadují umístění stavby na dané ploše, přičemž tato stavba přímo neslouží pro zásobování dané plochy,
- **podnikatelské aktivity** je podnikatelská činnost, která je zcela slučitelná s bydlením, tvoří pouze funkci doplňkovou k funkci hlavní – bydlení, její případné negativní vlivy (zejména hluk, zápach, vibrace, světelné znečištění) nesmí přesahovat za hranici daného pozemku a na pozemku nesmí její případné negativní vlivy překročit hygienické limity, zároveň tato činnost nesmí narušit kvalitu prostředí a pohodu bydlení a nesmí nadměrně zatížit komunikace a inženýrské sítě.

### F.1.6 PRAVIDLA PRO VYUŽITÍ VŠECH PLOCH S ROZDÍLNÝM ZPŮSOBEM VYUŽITÍ

Využití všech ploch s rozdílným způsobem využití v řešeném území je podmíněno následující podmínkou:

- odstavení vozidel bude řešeno pro plnou kapacitu normového počtu stání na dané ploše. 

Výšku danou regulativem je možné překročit v následujících případech:

- zařízení technického vybavení nadřazených systémů zejména vrchní vedení elektrické energie a telekomunikační stožáry,
- silniční a železniční stavby zejména mimoúrovňové křižovatky, mosty, násypy, zářezy, opěrné zdi, mosty a propustky,
- vodohospodářská zařízení zejména hráze, zdrže, násypy, zářezy, opěrné zdi, mosty, propustky a jezy,
- zařízení technického vybavení veřejných prostranství, zejména stožáry veřejného osvětlení,
- domácí větrné vyrábějící energii pro potřebu dané plochy.

## **F.2 KATEGORIE PLOCH S ROZDÍLNÝM ZPŮSOBEM VYUŽITÍ**

Stanoveným podmínkám pro využití ploch s rozdílným způsobem využití musí odpovídat způsob jejich užívání a zejména účel umísťovaných činností a povolovaných staveb, případně jejich stavební a funkční změny. Nepřípustné jsou všechny činnosti, stavby a kultury, které nejsou v popisu jednotlivých ploch s rozdílným způsobem využití uvedeny v kategorii hlavní využití, přípustné využití nebo podmíněně přípustné využití.

## F.2.1 PLOCHY S ROZDÍLNÝM ZPŮSOBEM VYUŽITÍ – ZASTAVĚNÉ A ZASTAVITELNÉ

Plochy bydlení (B)	
hlavní využití	<ul style="list-style-type: none"> <li>▪ bydlení v rodinných domech</li> </ul>
přípustné využití	<ul style="list-style-type: none"> <li>▪ veřejná prostranství – návsi, místní komunikace, místní obslužné komunikace, účelové komunikace, komunikace pro nemotorovou dopravu (zejména cyklistické a pěší), parkoviště, veřejná zeleň, parky, hřiště a vodní plochy o výměře maximálně 2500 m<sup>2</sup>,</li> <li>▪ dopravní infrastruktura sloužící bezprostředně pro zajištění hlavního využití dané plochy (místní a účelové komunikace, parkovací a odstavné plochy), technická infrastruktura sloužící bezprostředně pro zajištění hlavního využití dané plochy (zařízení vodovodů a kanalizace, odvodnění, elektronických komunikací a energetická včetně obnovitelných zdrojů energie) a zařízení sloužící bezprostředně pro zajištění hlavního využití dané plochy (zejména technologická zařízení, informační a reklamní zařízení a manipulační plochy nesloužící pro manipulaci s hořlavými a chemickými látkami, které mohou způsobit znečištění životního prostředí),</li> <li>▪ stavby a zařízení plnící doplňkovou funkci ke stavbě hlavních (zejména garáže, krytá i nekrytá stání, stavby pro chovatelství, zimní zahrady, bazény, oplocení, stavby o jednom nadzemním podlaží do 25 m<sup>2</sup> zastavěné plochy a do 5 m výšky a stavby pro podnikatelskou činnost do 25 m<sup>2</sup> zastavěné plochy a do 5 m výšky),</li> <li>▪ krajinné struktury – zeleň, porosty, louky, vodoteče, a vodní plochy do 250 m<sup>2</sup>.</li> </ul>
podmíněně přípustné využití	<ul style="list-style-type: none"> <li>▪ občanské vybavení do 200 m<sup>2</sup> zastavěné plochy podmíněné: <ul style="list-style-type: none"> <li>▫ určením zejména pro potřeby obyvatel dané plochy,</li> <li>▫ tím, že charakterem a kapacitou nezatíží nadměrně komunikace a inženýrské sítě,</li> <li>▫ nenarušením kvality prostředí a pohody bydlení;</li> </ul> </li> <li>▪ podnikatelské aktivity jako doplňková funkce k bydlení podmíněné: <ul style="list-style-type: none"> <li>▫ tím, že charakterem a kapacitou nezatíží nadměrně komunikace a inženýrské sítě,</li> <li>▫ nenarušením kvality prostředí a pohody bydlení;</li> </ul> </li> <li>▪ drobné účelové objekty na veřejných prostranstvích (zejména předzahrádky restaurací, stánky, tržnice, čekárny zastávek veřejné dopravy, veřejná WC, altány, pódia a přístřešky pro obsluhu) o maximální půdorysné ploše 25 m<sup>2</sup> a výšce do 5 m podmíněné: <ul style="list-style-type: none"> <li>▫ nenarušením kvality prostředí a pohody bydlení;</li> <li>▫ nenarušením plynulosti a bezpečnosti provozu na pozemní komunikaci;</li> </ul> </li> <li>▪ liniová a plošně nenáročná (maximální výměra plochy 200 m<sup>2</sup>) zařízení technického vybavení nadřazených systémů a stavby a zařízení zajišťující ochranu osob a majetku (zejména protipovodňová, protierozní, protihluková, protiexhalační, ochranná a bezpečnostní opatření) podmíněná: <ul style="list-style-type: none"> <li>▫ nenarušením kvality prostředí a pohody bydlení.</li> </ul> </li> </ul>
podmínky prostorového uspořádání a podmínky ochrany krajinného rázu	<ul style="list-style-type: none"> <li>▪ maximální počet nadzemních podlaží: 2 + 1 podkroví,</li> <li>▪ maximální výška staveb: 15 m,</li> <li>▪ stavby na sousedních pozemcích na sebe nesmí stavebně navazovat</li> <li>▪ minimální výměra části plochy, pro jeden rodinný dům nebo jednu stavbu občanského vybavení se stanovuje pro stabilizované plochy na 1800 m<sup>2</sup>,</li> <li>▪ minimální výměra části plochy, pro jeden rodinný dům nebo jednu stavbu občanského vybavení se stanovuje pro navržené plochy: <ul style="list-style-type: none"> <li>▫ B.1, B.3, B.4, B.7, B.8, B.9, B.10, B.12, B.13, B.15, B.16, B.18, B.19, B.22, B.24, B.26, B.27, B.29, B.30, B.31 na 1800 m<sup>2</sup>,</li> <li>▫ B.5, B.14, B.28 na 1600 m<sup>2</sup>,</li> <li>▫ B.2, B.17, B.21 na 1500 m<sup>2</sup>,</li> <li>▫ B.11, B.23 na 1400 m<sup>2</sup>,</li> <li>▫ B.25 na 1300 m<sup>2</sup>,</li> <li>▫ B.6 na 1200 m<sup>2</sup>,</li> <li>▫ B.20, B.32 na 1000 m<sup>2</sup>.</li> </ul> </li> </ul>
podmínky, jejichž splněním je podmíněno využití uvedených ploch	<ul style="list-style-type: none"> <li>▪ B.1 – nutno v rámci plochy vymezit veřejné prostranství o minimální výměře 6000 m<sup>2</sup>, do této plochy se nezapočítávají pozemní komunikace (vymezeno v rámci navazující plochy PZ.2),</li> <li>▪ B.8 – nutno v rámci plochy vymezit veřejné prostranství o minimální výměře 3000 m<sup>2</sup>, do této plochy se nezapočítávají pozemní komunikace,</li> <li>▪ B.23, B.26 – nutno v rámci plochy vymezit veřejné prostranství o minimální výměře 2000 m<sup>2</sup>, do této plochy se nezapočítávají pozemní komunikace,</li> <li>▪ B.3, B.24 – nutno v rámci plochy vymezit veřejné prostranství o minimální výměře 1000 m<sup>2</sup>, do této plochy se nezapočítávají pozemní komunikace.</li> </ul>

Plochy smíšené obytné (SO)	
hlavní využití	<ul style="list-style-type: none"> <li>▪ bydlení v rodinných domech,</li> <li>▪ občanské vybavení</li> </ul>
přípustné využití	<ul style="list-style-type: none"> <li>▪ veřejná prostranství – návsi, místní komunikace, místní obslužné komunikace, účelové komunikace, komunikace pro nemotorovou dopravu (zejména cyklistické a pěší), parkoviště, veřejná zeleň, parky, hřiště a vodní plochy o výměře maximálně 250 m<sup>2</sup>,</li> <li>▪ dopravní infrastruktura sloužící bezprostředně pro zajištění hlavního využití dané plochy (místní a účelové komunikace, parkovací a odstavné plochy), technická infrastruktura sloužící bezprostředně pro zajištění hlavního využití dané plochy (zařízení vodovodů a kanalizace, odvodnění, elektronických komunikací a energetická včetně obnovitelných zdrojů energie) a zařízení sloužící bezprostředně pro zajištění hlavního využití dané plochy (zejména technologická zařízení, informační a reklamní zařízení a manipulační plochy nesloužící pro manipulaci s hořlavými a chemickými látkami, které mohou způsobit znečištění životního prostředí),</li> <li>▪ stavby a zařízení plnící doplňkovou funkci ke stavbě hlavní (zejména garáže, krytá i nekrytá stání, stavby pro chovatelství, zimní zahrady, bazény, oplocení, stavby o jednom nadzemním podlaží do 25 m<sup>2</sup> zastavěné plochy a do 5 m výšky a stavby pro podnikatelskou činnost do 25 m<sup>2</sup> zastavěné plochy a do 5 m výšky),</li> <li>▪ krajinné struktury – zeleň, porosty, louky, vodoteče, a vodní plochy do 250 m<sup>2</sup></li> </ul>
podmíněně přípustné využití	<ul style="list-style-type: none"> <li>▪ bydlení v bytových domech podmíněně <ul style="list-style-type: none"> <li>▫ tím, že jde o stávající stav (nové stavby bytových domů jsou nepřipustné),</li> </ul> </li> <li>▪ výroba a skladování podmíněně: <ul style="list-style-type: none"> <li>▫ tím, že charakterem a kapacitou nezatíží nadměrně komunikace a inženýrské sítě,</li> <li>▫ nenarušením prostorové struktury centra obce,</li> <li>▫ nenarušením kvality prostředí a pohody bydlení;</li> </ul> </li> <li>▪ drobné účelové objekty na veřejných prostranstvích (zejména předzahrádky restaurací, stánky, tržnice, čekárny zastávek veřejné dopravy, veřejná WC, altány, pódia a přístřešky pro obsluhu) o maximální půdorysné ploše 25 m<sup>2</sup> a výšce do 5 m podmíněně: <ul style="list-style-type: none"> <li>▫ nenarušením kvality prostředí a pohody bydlení;</li> <li>▫ nenarušením plynulosti a bezpečnosti provozu na pozemní komunikaci;</li> </ul> </li> <li>▪ liniová a plošně nenáročná (maximální výměra plochy 200 m<sup>2</sup>) zařízení technického vybavení nadřazených systémů a stavby a zařízení zajišťující ochranu osob a majetku (zejména protipovodňová, protierozní, protihluková, protioxhalační, ochranná a bezpečnostní opatření) podmíněně: <ul style="list-style-type: none"> <li>▫ nenarušením kvality prostředí a pohody bydlení</li> </ul> </li> </ul>
podmínky prostorového uspořádání a podmínky ochrany krajinného rázu	<ul style="list-style-type: none"> <li>▪ maximální počet nadzemních podlaží: 2 + 1 podkroví,</li> <li>▪ maximální výška staveb: 15 m,</li> <li>▪ stavby na sousedních pozemcích na sebe nesmí stavebně navazovat</li> <li>▪ minimální výměra části plochy, pro jeden rodinný dům nebo jednu stavbu občanského vybavení se stanovuje pro stabilizované plochy na 1100 m<sup>2</sup>.</li> </ul>

<b>Plochy občanského vybavení – tělovýchova a sport (OT)</b>	
hlavní využití	<ul style="list-style-type: none"> <li>▪ tělovýchova a sport</li> </ul>
přípustné využití	<ul style="list-style-type: none"> <li>▪ stravování a ubytování,</li> <li>▪ lanová dopravní zařízení, lanové dráhy, sjezdové tratě,</li> <li>▪ veřejná prostranství – návsi, místní komunikace, místní obslužné komunikace, účelové komunikace, komunikace pro nemotorovou dopravu (zejména cyklistické a pěší), parkoviště, veřejná zeleň, parky, hřiště a vodní plochy o výměře maximálně 10000 m<sup>2</sup>,</li> <li>▪ dopravní infrastruktura sloužící bezprostředně pro zajištění hlavního využití dané plochy (místní a účelové komunikace, parkovací a odstavné plochy), technická infrastruktura sloužící bezprostředně pro zajištění hlavního využití dané plochy (zařízení vodovodů a kanalizace, odvodnění, elektronických komunikací a energetická včetně obnovitelných zdrojů energie) a zařízení sloužící bezprostředně pro zajištění hlavního využití dané plochy (zejména technologická zařízení, informační a reklamní zařízení a manipulační plochy nesloužící pro manipulaci s hořlavými a chemickými látkami, které mohou způsobit znečištění životního prostředí),</li> <li>▪ stavby a zařízení plnící doplňkovou funkci ke stavbě hlavní,</li> <li>▪ krajinné struktury – zeleň, porosty, louky, vodoteče, a vodní plochy do 10000 m<sup>2</sup></li> </ul>
podmíněně přípustné využití	<ul style="list-style-type: none"> <li>▪ občanské vybavení podmíněně: <ul style="list-style-type: none"> <li>▫ určením zejména pro potřeby dané plochy,</li> <li>▫ nenarušením kvality prostředí a hlavního využití plochy;</li> </ul> </li> <li>▪ drobné účelové objekty na veřejných prostranstvích (zejména předzahrádky restaurací, stánky, tržnice, čekárny zastávek veřejné dopravy, veřejná WC, altány, pódia a přístřešky pro obsluhu) o maximální půdorysné ploše 25 m<sup>2</sup> a výšce do 5 m podmíněně: <ul style="list-style-type: none"> <li>▫ nenarušením kvality prostředí a hlavního využití plochy;</li> <li>▫ nenarušením plynulosti a bezpečnosti provozu na pozemní komunikaci;</li> </ul> </li> <li>▪ liniová a plošně nenáročná (maximální výměra plochy 200 m<sup>2</sup>) zařízení technického vybavení nadřazených systémů a stavby a zařízení zajišťující ochranu osob a majetku (zejména protipovodňová, protierozní, protihluková, protioxhalační, ochranná a bezpečnostní opatření) podmíněně: <ul style="list-style-type: none"> <li>▫ nenarušením kvality prostředí a hlavního využití plochy</li> </ul> </li> </ul>
podmínky prostorového uspořádání a podmínky ochrany krajinného rázu	<ul style="list-style-type: none"> <li>▪ maximální počet nadzemních podlaží: 2 + 1 podkroví,</li> <li>▪ maximální výška staveb: 15 m, <ul style="list-style-type: none"> <li>▫ pro technologické konstrukce (zejména stožáry osvětlení, stožáry pro sportovní zařízení) se připouští výška maximálně 25 m.</li> </ul> </li> </ul>
podmínky, jejichž splněním je podmíněně využítí uvedených ploch	<ul style="list-style-type: none"> <li>▪ OT.1 – nutno v rámci plochy vymezit veřejné prostranství o minimální výměře 4000 m<sup>2</sup>, do této plochy se nezapočítávají pozemní komunikace.</li> </ul>

<b>Plochy občanského vybavení – hřbitovy (OH)</b>	
hlavní využití	<ul style="list-style-type: none"> <li>▪ pohřebiště</li> </ul>
přípustné využití	<ul style="list-style-type: none"> <li>▪ hřbitovy, urnové háje, hroby a hrobky,</li> <li>▪ kostely, kaple, márnice a smuteční síně,</li> <li>▪ veřejná prostranství – návsi, místní komunikace, místní obslužné komunikace, účelové komunikace, komunikace pro nemotorovou dopravu (zejména cyklistické a pěší), parkoviště, veřejná zeleň, parky,</li> <li>▪ dopravní infrastruktura sloužící bezprostředně pro zajištění hlavního využití dané plochy (místní a účelové komunikace, parkovací a odstavné plochy), technická infrastruktura sloužící bezprostředně pro zajištění hlavního využití dané plochy (zařízení vodovodů a kanalizace, odvodnění, elektronických komunikací a energetická včetně obnovitelných zdrojů energie) a zařízení sloužící bezprostředně pro zajištění hlavního využití dané plochy (zejména technologická zařízení, informační a reklamní zařízení a manipulační plochy nesloužící pro manipulaci s hořlavými a chemickými látkami, které mohou způsobit znečištění životního prostředí),</li> <li>▪ stavby a zařízení plnící doplňkovou funkci ke stavbě hlavní,</li> <li>▪ krajinné struktury – zeleň, porosty, louky, vodoteče</li> </ul>
podmíněně přípustné využití	<ul style="list-style-type: none"> <li>▪ drobné účelové objekty na veřejných prostranstvích o maximální půdorysné ploše 25 m<sup>2</sup> a výšce do 5 m podmíněné: <ul style="list-style-type: none"> <li>▫ nenarušením kvality prostředí a pietní funkce plochy;</li> <li>▫ nenarušením plynulosti a bezpečnosti provozu na pozemní komunikaci;</li> </ul> </li> <li>▪ liniová a plošně nenáročná (maximální výměra plochy 200 m<sup>2</sup>) zařízení technického vybavení nadřazených systémů a stavby a zařízení zajišťující ochranu osob a majetku podmíněná: <ul style="list-style-type: none"> <li>▫ nenarušením kvality prostředí a pietní funkce plochy</li> </ul> </li> </ul>
podmínky prostorového uspořádání a podmínky ochrany krajinného rázu	<ul style="list-style-type: none"> <li>▪ maximální počet nadzemních podlaží: 1 + 1 podkroví,</li> <li>▪ maximální výška staveb: 20 m, <ul style="list-style-type: none"> <li>▫ přípouští se dominantní řešení, v takovém případě se přípouští na 10% zastavěné plochy výška maximálně 40 m</li> </ul> </li> </ul>

<b>Plochy výroby a skladování – průmyslové a řemeslné (VP)</b>	
hlavní využití	<ul style="list-style-type: none"> <li>▪ průmyslová a řemeslná výroba</li> </ul>
přípustné využití	<ul style="list-style-type: none"> <li>▪ související administrativa a správa,</li> <li>▪ výroba energie vyjma bioplynové stanice,</li> <li>▪ sběrné dvory,</li> <li>▪ skladování,</li> <li>▪ věda a výzkum,</li> <li>▪ prodej,</li> <li>▪ čerpací stanice pohonných hmot,</li> <li>▪ veřejná prostranství – návsi, místní komunikace, místní obslužné komunikace, účelové komunikace, komunikace pro nemotorovou dopravu (zejména cyklistické a pěší), parkoviště, veřejná zeleň, parky, hřiště a vodní plochy o výměře maximálně 2500 m<sup>2</sup>,</li> <li>▪ dopravní infrastruktura sloužící bezprostředně pro zajištění hlavního využití dané plochy (místní a účelové komunikace, parkovací a odstavné plochy), technická infrastruktura sloužící bezprostředně pro zajištění hlavního využití dané plochy (zařízení vodovodů a kanalizace, odvodnění, elektronických komunikací a energetická včetně obnovitelných zdrojů energie) a zařízení sloužící bezprostředně pro zajištění hlavního využití dané plochy (zejména technologická zařízení, informační a reklamní zařízení a manipulační plochy nesloužící pro manipulaci s hořlavými a chemickými látkami, které mohou způsobit znečištění životního prostředí),</li> <li>▪ stavby a zařízení plnící doplňkovou funkci ke stavbě hlavní,</li> <li>▪ krajinné struktury – zeleň, porosty, louky, vodoteče, a vodní plochy do 250 m<sup>2</sup></li> </ul>
podmíněně přípustné využití	<ul style="list-style-type: none"> <li>▪ občanské vybavení podmíněně: <ul style="list-style-type: none"> <li>▫ nenarušením hygienických podmínek a hlavního využití plochy;</li> </ul> </li> <li>▪ drobné účelové objekty na veřejných prostranstvích (zejména předzahrádky restaurací, stánky, tržnice, čekárny zastávek veřejné dopravy, veřejná WC, altány, pódia a přístřešky pro obsluhu) o maximální půdorysné ploše 25 m<sup>2</sup> a výšce do 5 m podmíněně: <ul style="list-style-type: none"> <li>▫ nenarušením hlavního využití plochy,</li> <li>▫ nenarušením plynulosti a bezpečnosti provozu na pozemní komunikaci;</li> </ul> </li> <li>▪ liniová a plošně nenáročná (maximální výměra plochy 200 m<sup>2</sup>) zařízení technického vybavení nadřazených systémů a stavby a zařízení zajišťující ochranu osob a majetku (zejména protipovodňová, protierozní, protihluková, protiexhalační, ochranná a bezpečnostní opatření) podmíněně: <ul style="list-style-type: none"> <li>▫ nenarušením hlavního využití plochy</li> </ul> </li> </ul>
podmínky prostorového uspořádání a podmínky ochrany krajinného rázu	<ul style="list-style-type: none"> <li>▪ maximální počet nadzemních podlaží: 2 + 1 podkroví,</li> <li>▪ maximální výška staveb: 18 m, <ul style="list-style-type: none"> <li>▫ pro technologické stožáry a zařízení se připouští výška maximálně 25 m</li> </ul> </li> </ul>

Plochy výroby a skladování – zemědělské a lesnické (VZ)	
hlavní využití	<ul style="list-style-type: none"> <li>▪ zemědělská a lesnická výroba</li> </ul>
přípustné využití	<ul style="list-style-type: none"> <li>▪ rostlinná i živočišná výroba včetně zpracování produktů,</li> <li>▪ lesnická výroba včetně zpracování produktů,</li> <li>▪ výroba energie vyjma bioplynové stanice,</li> <li>▪ skladování,</li> <li>▪ věda a výzkum,</li> <li>▪ zahradnictví,</li> <li>▪ prodej,</li> <li>▪ čerpací stanice pohonných hmot</li> <li>▪ veřejná prostranství – návsi, místní komunikace, místní obslužné komunikace, účelové komunikace, komunikace pro nemotorovou dopravu (zejména cyklistické a pěší), parkoviště, veřejná zeleň, parky, hřiště a vodní plochy o výměře maximálně 2500 m<sup>2</sup>,</li> <li>▪ dopravní infrastruktura sloužící bezprostředně pro zajištění hlavního využití dané plochy (místní a účelové komunikace, parkovací a odstavné plochy), technická infrastruktura sloužící bezprostředně pro zajištění hlavního využití dané plochy (zařízení vodovodů a kanalizace, odvodnění, elektronických komunikací a energetická včetně obnovitelných zdrojů energie) a zařízení sloužící bezprostředně pro zajištění hlavního využití dané plochy (zejména technologická zařízení, informační a reklamní zařízení a manipulační plochy nesloužící pro manipulaci s hořlavými a chemickými látkami, které mohou způsobit znečištění životního prostředí),</li> <li>▪ stavby a zařízení plnící doplňkovou funkci ke stavbě hlavní,</li> <li>▪ krajinné struktury – zeleň, porosty, louky, vodoteče, a vodní plochy do 250 m<sup>2</sup></li> </ul>
podmíněně přípustné využití	<ul style="list-style-type: none"> <li>▪ občanské vybavení podmíněné: <ul style="list-style-type: none"> <li>◦ nenarušením hygienických podmínek a hlavního využití plochy;</li> </ul> </li> <li>▪ drobné účelové objekty na veřejných prostranstvích (zejména předzahrádky restaurací, stánky, tržnice, čekárny zastávek veřejné dopravy, veřejná WC, altány, pódia a přístřešky pro obsluhu) o maximální půdorysné ploše 25 m<sup>2</sup> a výšce do 5 m podmíněné: <ul style="list-style-type: none"> <li>◦ nenarušením hlavního využití plochy,</li> <li>◦ nenarušením plynulosti a bezpečnosti provozu na pozemní komunikaci;</li> </ul> </li> <li>▪ liniová a plošně nenáročná (maximální výměra plochy 200 m<sup>2</sup>) zařízení technického vybavení nadřazených systémů a stavby a zařízení zajišťující ochranu osob a majetku (zejména protipovodňová, protierozní, protihluková, protitexhalační, ochranná a bezpečnostní opatření) podmíněná: <ul style="list-style-type: none"> <li>◦ nenarušením hlavního využití plochy</li> </ul> </li> </ul>
podmínky prostorového uspořádání a podmínky ochrany krajinného rázu	<ul style="list-style-type: none"> <li>▪ maximální počet nadzemních podlaží: 2 + 1 podkroví,</li> <li>▪ maximální výška staveb: 15 m, <ul style="list-style-type: none"> <li>◦ pro technologické stožáry a zařízení se připouští výška maximálně 20 m</li> </ul> </li> </ul>

Plochy technické infrastruktury (T)	
hlavní využití	<ul style="list-style-type: none"> <li>▪ technická infrastruktura</li> </ul>
přípustné využití	<ul style="list-style-type: none"> <li>▪ stavby a zařízení pro: <ul style="list-style-type: none"> <li>◦ zásobování vodou,</li> <li>◦ odvádění a likvidaci odpadních vod,</li> <li>◦ zásobování energií (teplo, elektřina),</li> <li>◦ dopravy produktů (plynná a kapalná média),</li> <li>◦ elektronické komunikace,</li> </ul> </li> <li>▪ dopravní infrastruktura sloužící bezprostředně pro zajištění hlavního využití dané plochy (místní a účelové komunikace, parkovací a odstavné plochy), technická infrastruktura sloužící bezprostředně pro zajištění hlavního využití dané plochy (zařízení vodovodů a kanalizace, odvodnění, elektronických komunikací a energetická včetně obnovitelných zdrojů energie) a zařízení sloužící bezprostředně pro zajištění hlavního využití dané plochy (zejména technologická zařízení, informační a reklamní zařízení a manipulační plochy nesloužící pro manipulaci s hořlavými a chemickými látkami, které mohou způsobit znečištění životního prostředí),</li> <li>▪ stavby a zařízení plnící doplňkovou funkci ke stavbě hlavní,</li> <li>▪ krajinné struktury – zeleň, porosty, louky, vodoteče, a vodní plochy do 250 m<sup>2</sup></li> </ul>
podmíněně přípustné využití	<ul style="list-style-type: none"> <li>▪ a stavby a zařízení zajišťující ochranu osob a majetku (zejména protipovodňová, protierozní, protihluková, protitexhalační, ochranná a bezpečnostní opatření) podmíněná: <ul style="list-style-type: none"> <li>◦ nenarušením hlavního využití plochy</li> </ul> </li> </ul>
podmínky prostorového uspořádání a podmínky ochrany krajinného rázu	<ul style="list-style-type: none"> <li>▪ maximální počet nadzemních podlaží: 1 + 1 podkroví,</li> <li>▪ maximální výška staveb: 10 m, <ul style="list-style-type: none"> <li>◦ pro technologické stožáry se připouští výška maximálně 30</li> </ul> </li> </ul>



<b>Plochy dopravní infrastruktury – silniční (DS)</b>	
hlavní využití	<ul style="list-style-type: none"> <li>▪ silniční doprava</li> </ul>
přípustné využití	<ul style="list-style-type: none"> <li>▪ rychlostní silnice,</li> <li>▪ silnice I., II. a III. třídy,</li> <li>▪ ostatní komunikace (zejména místní, účelové, cyklistické a pěší), parkovací a odstavné plochy,</li> <li>▪ technická infrastruktura sloužící bezprostředně pro zajištění hlavního využití dané plochy (zařízení vodovodů a kanalizace, odvodnění, elektronických komunikací a energetická včetně obnovitelných zdrojů energie) a zařízení sloužící bezprostředně pro zajištění hlavního využití dané plochy (zejména technologická zařízení, informační a reklamní zařízení a manipulační plochy nesloužící pro manipulaci s hořlavými a chemickými látkami, které mohou způsobit znečištění životního prostředí),</li> <li>▪ stavby a zařízení plnící doplňkovou funkci ke stavbě hlavní,</li> <li>▪ krajinné struktury – zeleň, porosty, louky, vodoteče, a vodní plochy do 250 m<sup>2</sup></li> </ul>
podmíněně přípustné využití	<ul style="list-style-type: none"> <li>▪ drobné účelové objekty (zejména čekárny zastávek veřejné dopravy), odpočívky a pohotovostní parkoviště podmíněná: <ul style="list-style-type: none"> <li>▫ nenarušením plynulosti a bezpečnosti provozu na pozemní komunikaci,</li> <li>▫ nenarušením hygienických podmínek;</li> </ul> </li> <li>▪ liniová a plošně nenáročná (maximální výměra plochy 200 m<sup>2</sup>) zařízení technického vybavení nadřazených systémů a stavby a zařízení zajišťující ochranu osob a majetku (zejména protipovodňová, protierozní, protihluková, protiexhalační, ochranná a bezpečnostní opatření) podmíněná: <ul style="list-style-type: none"> <li>▫ nenarušením plynulosti a bezpečnosti provozu na pozemní komunikaci</li> </ul> </li> </ul>
podmínky prostorového uspořádání a podmínky ochrany krajinného rázu	<ul style="list-style-type: none"> <li>▪ maximální počet nadzemních podlaží: 1, <ul style="list-style-type: none"> <li>▫ nevztahuje se na stavby silnic, mostů a křižovatek;</li> </ul> </li> <li>▪ maximální výška staveb: 5 m, <ul style="list-style-type: none"> <li>▫ nevztahuje se na stavby silnic, mostů a křižovatek</li> </ul> </li> </ul>

<b>Plochy dopravní infrastruktury – drážní (DD)</b>	
hlavní využití	<ul style="list-style-type: none"> <li>▪ drážní doprava</li> </ul>
přípustné využití	<ul style="list-style-type: none"> <li>▪ železniční tratě,</li> <li>▪ železniční stanice, zastávky, nástupiště, nádraží, provozní budovy,</li> <li>▪ ostatní komunikace (zejména místní, účelové, cyklistické a pěší), parkovací a odstavné plochy,</li> <li>▪ technická infrastruktura sloužící bezprostředně pro zajištění hlavního využití dané plochy (zařízení vodovodů a kanalizace, odvodnění, elektronických komunikací a energetická včetně obnovitelných zdrojů energie) a zařízení sloužící bezprostředně pro zajištění hlavního využití dané plochy (zejména technologická zařízení, informační a reklamní zařízení a manipulační plochy nesloužící pro manipulaci s hořlavými a chemickými látkami, které mohou způsobit znečištění životního prostředí),</li> <li>▪ stavby a zařízení plnící doplňkovou funkci ke stavbě hlavní,</li> <li>▪ krajinné struktury – zeleň, porosty, louky, vodoteče, a vodní plochy do 250 m<sup>2</sup></li> </ul>
podmíněně přípustné využití	<ul style="list-style-type: none"> <li>▪ bydlení v rodinných domech podmíněné: <ul style="list-style-type: none"> <li>▫ tím, že se jedná o služební bydlení,</li> <li>▫ prokáním souladu s požadavky právních předpisů na ochranu zdraví před hlukem, zajištěním pohody bydlení a splnění hygienických limitů,</li> <li>▫ nenarušením plynulosti a bezpečnosti provozu na dráze;</li> </ul> </li> <li>▪ liniová a plošně nenáročná (maximální výměra plochy 200 m<sup>2</sup>) zařízení technického vybavení nadřazených systémů a stavby a zařízení zajišťující ochranu osob a majetku (zejména protipovodňová, protierozní, protihluková, protiexhalační, ochranná a bezpečnostní opatření) podmíněná: <ul style="list-style-type: none"> <li>▫ nenarušením plynulosti a bezpečnosti provozu na dráze</li> </ul> </li> </ul>
podmínky prostorového uspořádání a podmínky ochrany krajinného rázu	<ul style="list-style-type: none"> <li>▪ maximální počet nadzemních podlaží: 3 + 1 podkroví, <ul style="list-style-type: none"> <li>▫ nevztahuje se na stavby železničních tratí a mostů;</li> </ul> </li> <li>▪ maximální výška staveb: 20 m, <ul style="list-style-type: none"> <li>▫ nevztahuje se na stavby železničních tratí a mostů</li> </ul> </li> </ul>

<b>Plochy veřejných prostranství – komunikace (PK)</b>	
hlavní využití	<ul style="list-style-type: none"> <li>▪ veřejná prostranství</li> </ul>
přípustné využití	<ul style="list-style-type: none"> <li>▪ návsi,</li> <li>▪ místní komunikace, místní obslužné komunikace, účelové komunikace,</li> <li>▪ komunikace pro nemotorovou dopravu (zejména cyklistické a pěší),</li> <li>▪ parkoviště,</li> <li>▪ veřejná zeleň, parky, hřiště a vodní plochy o výměře maximálně 2500 m<sup>2</sup>,</li> <li>▪ technická infrastruktura sloužící bezprostředně pro zajištění hlavního využití dané plochy (zařízení vodovodů a kanalizace, odvodnění, elektronických komunikací a energetická včetně obnovitelných zdrojů energie) a zařízení sloužící bezprostředně pro zajištění hlavního využití dané plochy (zejména technologická zařízení, informační a reklamní zařízení a manipulační plochy nesloužící pro manipulaci s hořlavými a chemickými látkami, které mohou způsobit znečištění životního prostředí),</li> <li>▪ stavby a zařízení plnící doplňkovou funkci ke stavbě hlavní</li> </ul>
podmíněně přípustné využití	<ul style="list-style-type: none"> <li>▪ drobné účelové objekty na veřejných prostranstvích (zejména předzahrádky restaurací, stánky, tržnice, čekárny zastávek veřejné dopravy, veřejná WC, altány, pódia a přístřešky pro obsluhu) o maximální půdorysné ploše 25 m<sup>2</sup> a výšce do 5 m podmíněné: <ul style="list-style-type: none"> <li>▫ nenarušením kvality prostředí a hlavního využití plochy,</li> <li>▫ nenarušením plynulosti a bezpečnosti provozu na pozemní komunikaci;</li> </ul> </li> <li>▪ liniová a plošně nenáročná (maximální výměra plochy 200 m<sup>2</sup>) zařízení technického vybavení nadřazených systémů a stavby a zařízení zajišťující ochranu osob a majetku (zejména protipovodňová, protierozní, protihluková, protitřpyková, ochranná a bezpečnostní opatření) podmíněná: <ul style="list-style-type: none"> <li>▫ nenarušením kvality prostředí a hlavního využití plochy</li> </ul> </li> </ul>
podmínky prostorového uspořádání a podmínky ochrany krajinného rázu	<ul style="list-style-type: none"> <li>▪ maximální počet nadzemních podlaží: 1,</li> <li>▪ maximální výška staveb: 5 m</li> </ul>

## F.2.2 PLOCHY S ROZDÍLNÝM ZPŮSOBEM VYUŽITÍ – NEZASTAVĚNÉ A NEZASTAVITELNÉ

<b>Plochy veřejných prostranství – zeleň (PZ)</b>	
hlavní využití	<ul style="list-style-type: none"> <li>▪ veřejná prostranství</li> </ul>
přípustné využití	<ul style="list-style-type: none"> <li>▪ veřejná zeleň, parky, hřiště, zařízení pro sport a tělovýchovu,</li> <li>▪ návsi,</li> <li>▪ komunikace pro nemotorovou dopravu (zejména cyklistické a pěší),</li> <li>▪ vodní toky a vodní plochy o výměře maximálně 2500 m<sup>2</sup></li> </ul>
podmíněně přípustné využití	<ul style="list-style-type: none"> <li>▪ místní komunikace, místní obslužné komunikace, účelové komunikace podmíněné: <ul style="list-style-type: none"> <li>▫ nenarušením kvality prostředí, estetické a rekreační funkce a hlavního využití plochy;</li> </ul> </li> <li>▪ drobné účelové objekty na veřejných prostranstvích (zejména předzahrádky restaurací, stánky, čekárny zastávek veřejné dopravy, veřejná WC, altány, pódia, přístřešky pro obsluhu, obslužné a skladovací objekty pro danou plochu) o maximální půdorysné ploše 100 m<sup>2</sup> a výšce do 10 m podmíněné: <ul style="list-style-type: none"> <li>▫ nenarušením kvality prostředí, estetické a rekreační funkce a hlavního využití plochy;</li> </ul> </li> <li>▪ dopravní infrastruktura sloužící bezprostředně pro zajištění hlavního využití dané plochy (účelové komunikace včetně mostků, propustků a brodů), technická infrastruktura sloužící bezprostředně pro zajištění hlavního využití dané plochy (zařízení vodovodů a kanalizace, odvodnění, elektronických komunikací a energetická vyjma obnovitelných zdrojů energie) a zařízení sloužící bezprostředně pro zajištění hlavního využití dané plochy (zejména technologická zařízení, informační zařízení, skladové a manipulační plochy nesloužící pro skladování a manipulaci s hořlavými a chemickými látkami, které mohou způsobit znečištění životního prostředí) podmíněná: <ul style="list-style-type: none"> <li>▫ nenarušením kvality prostředí, estetické a rekreační funkce a hlavního využití plochy;</li> </ul> </li> <li>▪ liniová a plošně nenáročná (maximální výměra plochy 200 m<sup>2</sup>) zařízení technického vybavení nadřazených systémů a stavby a zařízení zajišťující ochranu osob a majetku (zejména protipovodňová a protierozní opatření) podmíněná: <ul style="list-style-type: none"> <li>▫ nenarušením kvality prostředí, estetické a rekreační funkce a hlavního využití plochy</li> </ul> </li> </ul>
podmínky prostorového uspořádání a podmínky ochrany krajinného rázu	<ul style="list-style-type: none"> <li>▪ maximální počet nadzemních podlaží: 1+1,</li> <li>▪ maximální výška staveb: 12 m</li> </ul>

<b>Plochy vodní a vodohospodářské (V)</b>	
hlavní využití	<ul style="list-style-type: none"> <li>▪ vodní plochy</li> </ul>
přípustné využití	<ul style="list-style-type: none"> <li>▪ řeky, potoky, umělé kanály,</li> <li>▪ přírodní i umělé vodní nádrže,</li> <li>▪ mokřady,</li> <li>▪ vodohospodářská zařízení (zejména hráze, zdrže, náspy, zářezy, opěrné zdi, mosty, propustky, jezy, mola, přístřešky pro chov ryb a vodních ptáků, stavby sloužící k monitorování stavu povrchových nebo podzemních vod),</li> <li>▪ krajinné struktury – porosty a louky</li> </ul>
podmíněně přípustné využití	<ul style="list-style-type: none"> <li>▪ stavby k využití vodní energie podmíněné: <ul style="list-style-type: none"> <li>▫ nenarušením hlavního využití plochy,</li> <li>▫ nenarušením ekologických funkcí plochy a krajinného rázu;</li> </ul> </li> <li>▪ dopravní infrastruktura sloužící bezprostředně pro zajištění hlavního využití dané plochy (účelové komunikace včetně mostků, propustků a brodů), technická infrastruktura sloužící bezprostředně pro zajištění hlavního využití dané plochy (zařízení vodovodů a kanalizace, odvodnění, elektronických komunikací a energetická) a zařízení sloužící bezprostředně pro zajištění hlavního využití dané plochy (zejména technologická zařízení, informační zařízení, skladové a manipulační plochy nesloužící pro skladování a manipulaci s hořlavými a chemickými látkami, které mohou způsobit znečištění životního prostředí) podmíněná: <ul style="list-style-type: none"> <li>▫ nenarušením hlavního využití plochy,</li> <li>▫ splněním požadavků na celistvost a funkčnost zemědělských ploch,</li> <li>▫ nenarušením krajinného rázu;</li> </ul> </li> <li>▪ liniová a plošně nenáročná (maximální výměra plochy 200 m<sup>2</sup>) zařízení technického vybavení nadřazených systémů a stavby a zařízení zajišťující ochranu osob a majetku (zejména protipovodňová a protierozní opatření) podmíněná: <ul style="list-style-type: none"> <li>▫ nenarušením hlavního využití plochy,</li> <li>▫ nenarušením ekologických funkcí plochy a krajinného rázu</li> </ul> </li> </ul>
podmínky prostorového uspořádání a podmínky ochrany krajinného rázu	<ul style="list-style-type: none"> <li>▪ maximální počet nadzemních podlaží: 1,</li> <li>▪ maximální výška staveb: 5 m</li> </ul>

Plochy zemědělské (Z)	
hlavní využití	<ul style="list-style-type: none"> <li>▪ zemědělské hospodaření</li> </ul>
přípustné využití	<ul style="list-style-type: none"> <li>▪ orná půda, trvalé travní porosty,</li> <li>▪ sady, zahrady, chmelnice, vinice,</li> <li>▪ pěstování energetických plodin (zejména rychlerostoucí byliny a dřeviny),</li> <li>▪ zařízení pro technické zajištění pěstební činnosti (zejména konstrukce chmelnic, vinic, sadů, závlah a odvodnění),</li> <li>▪ krajinné struktury – porosty, vodoteče, louky a vodní plochy přírodního charakteru do 2500 m<sup>2</sup></li> </ul>
podmíněně přípustné využití	<ul style="list-style-type: none"> <li>▪ hospodářská zařízení (zejména letní stáje a přístřešky pro uskladnění) podmíněná: <ul style="list-style-type: none"> <li>◦ tím, že slouží bezprostředně pro hospodářské využití zemědělských ploch a zajištění jejich údržby,</li> <li>◦ tím, že je nelze odůvodněně umístit v příslušných zastavitelných plochách,</li> <li>◦ splněním požadavků na celistvost a funkčnost zemědělských ploch,</li> <li>◦ nenarušením krajinného rázu;</li> </ul> </li> <li>▪ dopravní infrastruktura sloužící bezprostředně pro zajištění hlavního využití dané plochy (účelové komunikace, zejména polní cesty včetně mostků, propustků a brodů), technická infrastruktura sloužící bezprostředně pro zajištění hlavního využití dané plochy (zařízení vodovodů a kanalizace, odvodnění, elektronických komunikací a energetická vyjma obnovitelných zdrojů energie) a zařízení sloužící bezprostředně pro zajištění hlavního využití dané plochy (zejména technologická zařízení, informační zařízení, skladové a manipulační plochy nesloužící pro skladování a manipulaci s hořlavými a chemickými látkami, které mohou způsobit znečištění životního prostředí) podmíněná: <ul style="list-style-type: none"> <li>◦ nenarušením hlavního využití plochy,</li> <li>◦ splněním požadavků na celistvost a funkčnost zemědělských ploch,</li> <li>◦ nenarušením krajinného rázu;</li> </ul> </li> <li>▪ stavby a zařízení pro výkon myslivosti (zejména krmelce, krmítka a posedy), veřejná prostranství (komunikace pro nemotorovou dopravu – zejména cyklistické a pěší) a vyhlídkové věže podmíněné: <ul style="list-style-type: none"> <li>◦ nenarušením hlavního využití plochy,</li> <li>◦ splněním požadavků na celistvost a funkčnost zemědělských ploch,</li> <li>◦ nenarušením krajinného rázu;</li> </ul> </li> <li>▪ liniová a plošně nenáročná (maximální výměra plochy 200 m<sup>2</sup>) zařízení technického vybavení nadřazených systémů a stavby a zařízení zajišťující ochranu osob a majetku (zejména protipovodňová a protierozní opatření) podmíněná: <ul style="list-style-type: none"> <li>◦ nenarušením hlavního využití plochy,</li> <li>◦ splněním požadavků na celistvost a funkčnost zemědělských ploch,</li> <li>◦ nenarušením krajinného rázu</li> </ul> </li> </ul>
podmínky prostorového uspořádání a podmínky ochrany krajinného rázu	<ul style="list-style-type: none"> <li>▪ maximální počet nadzemních podlaží: 1,</li> <li>▪ maximální výška staveb: 5 m, <ul style="list-style-type: none"> <li>◦ pro stavby a zařízení pro výkon myslivosti – posedy platí maximální výška 15 m,</li> <li>◦ pro vyhlídkové věže platí maximální výška 30 m</li> </ul> </li> </ul>

Plochy lesní (L)	
hlavní využití	<ul style="list-style-type: none"> <li>▪ les</li> </ul>
přípustné využití	<ul style="list-style-type: none"> <li>▪ lesní porosty,</li> <li>▪ stavby a zařízení pro plnění funkcí lesa (zejména konstrukce lesních školek, oplocenek, závlah a přístřešků pro uskladnění),</li> <li>▪ stavby a zařízení pro výkon myslivosti (zejména krmelce, krmítka, seníky a posedy),</li> <li>▪ krajinné struktury – porosty, vodoteče, louky a vodní plochy přírodního charakteru do 2500 m<sup>2</sup></li> </ul>
podmíněně přípustné využití	<ul style="list-style-type: none"> <li>▪ dopravní infrastruktura sloužící bezprostředně pro zajištění hlavního využití dané plochy (účelové komunikace, zejména lesní cesty včetně mostků, propustků a brodů), technická infrastruktura sloužící bezprostředně pro zajištění hlavního využití dané plochy (zařízení vodovodů a kanalizace, odvodnění, elektronických komunikací a energetická výjma obnovitelných zdrojů energie) a zařízení sloužící bezprostředně pro zajištění hlavního využití dané plochy (zejména technologická zařízení, informační zařízení, skladové a manipulační plochy nesloužící pro skladování a manipulaci s hořlavými a chemickými látkami, které mohou způsobit znečištění životního prostředí) podmíněná: <ul style="list-style-type: none"> <li>▫ nenarušením hlavního využití plochy,</li> <li>▫ nenarušením krajinného rázu;</li> </ul> </li> <li>▪ veřejná prostranství (komunikace pro nemotorovou dopravu – zejména cyklistické a pěší) a vyhlídkové věže podmíněné: <ul style="list-style-type: none"> <li>▫ nenarušením hlavního využití plochy,</li> <li>▫ nenarušením krajinného rázu;</li> </ul> </li> <li>▪ liniová a plošně nenáročná (maximální výměra plochy 200 m<sup>2</sup>) zařízení technického vybavení nadřazených systémů a stavby a zařízení zajišťující ochranu osob a majetku (zejména protipovodňová a protierozní opatření) podmíněná: <ul style="list-style-type: none"> <li>▫ nenarušením hlavního využití plochy,</li> <li>▫ nenarušením krajinného rázu</li> </ul> </li> </ul>
podmínky prostorového uspořádání a podmínky ochrany krajinného rázu	<ul style="list-style-type: none"> <li>▪ maximální počet nadzemních podlaží: 1,</li> <li>▪ maximální výška staveb: 5 m, <ul style="list-style-type: none"> <li>▫ pro stavby a zařízení pro výkon myslivosti – posedy platí maximální výška 15 m,</li> <li>▫ pro vyhlídkové věže platí maximální výška 30 m</li> </ul> </li> </ul>

Plochy přírodní – lesní (PL)	
hlavní využití	<ul style="list-style-type: none"> <li>▪ ochrana přírody a krajiny</li> </ul>
přípustné využití	<ul style="list-style-type: none"> <li>▪ lesní porosty,</li> <li>▪ krajinné struktury – porosty, vodoteče, louky a vodní plochy přírodního charakteru do 2500 m<sup>2</sup></li> </ul>
podmíněně přípustné využití	<ul style="list-style-type: none"> <li>▪ stavby a zařízení směřující k navýšení veřejného povědomí o přírodních hodnotách ploch a lokalit zájmů ochrany přírody a krajiny (zejména naučné stezky s doprovodnými informačními prvky) podmíněné: <ul style="list-style-type: none"> <li>▫ nenarušením hlavního využití plochy,</li> <li>▫ nenarušením krajinného rázu;</li> </ul> </li> <li>▪ stavby a zařízení pro plnění funkcí lesa (zejména konstrukce lesních oplocenek a přístřešků pro uskladnění) a stavby a zařízení pro výkon myslivosti (zejména krmelce, krmítka, seníky a posedy) podmíněné: <ul style="list-style-type: none"> <li>▫ nenarušením hlavního využití plochy,</li> <li>▫ nenarušením krajinného rázu;</li> </ul> </li> <li>▪ dopravní infrastruktura sloužící bezprostředně pro zajištění hlavního využití dané plochy (účelové komunikace, zejména lesní cesty včetně mostků, propustků a brodů), technická infrastruktura sloužící bezprostředně pro zajištění hlavního využití dané plochy (zařízení vodovodů a kanalizace, odvodnění, elektronických komunikací a energetická vyjma obnovitelných zdrojů energie) a zařízení sloužící bezprostředně pro zajištění hlavního využití dané plochy (zejména technologická zařízení, informační zařízení, skladové a manipulační plochy nesloužící pro skladování a manipulaci s hořlavými a chemickými látkami, které mohou způsobit znečištění životního prostředí) podmíněná: <ul style="list-style-type: none"> <li>▫ nenarušením hlavního využití plochy,</li> <li>▫ nenarušením krajinného rázu;</li> </ul> </li> <li>▪ veřejná prostranství (komunikace pro nemotorovou dopravu – zejména cyklistické a pěší) podmíněné: <ul style="list-style-type: none"> <li>▫ nenarušením hlavního využití plochy,</li> <li>▫ nenarušením krajinného rázu;</li> </ul> </li> <li>▪ liniová a plošně nenáročná (maximální výměra plochy 200 m<sup>2</sup>) zařízení technického vybavení nadřazených systémů a stavby a zařízení zajišťující ochranu osob a majetku (zejména protipovodňová a protierozní opatření) podmíněná: <ul style="list-style-type: none"> <li>▫ nenarušením hlavního využití plochy,</li> <li>▫ nenarušením krajinného rázu</li> </ul> </li> </ul>
podmínky prostorového uspořádání a podmínky ochrany krajinného rázu	<ul style="list-style-type: none"> <li>▪ maximální počet nadzemních podlaží: 1,</li> <li>▪ maximální výška staveb: 5 m, <ul style="list-style-type: none"> <li>▫ pro stavby a zařízení pro výkon myslivosti – posedy platí maximální výška 15 m</li> </ul> </li> </ul>

<b>Plochy přírodní – nelesní (PN)</b>	
hlavní využití	<ul style="list-style-type: none"> <li>▪ ochrana přírody a krajiny</li> </ul>
přípustné využití	<ul style="list-style-type: none"> <li>▪ nelesní zeleň,</li> <li>▪ trvalé travní porosty,</li> <li>▪ krajinné struktury – porosty, vodoteče, louky a vodní plochy přírodního charakteru</li> </ul>
podmíněně přípustné využití	<ul style="list-style-type: none"> <li>▪ stavby a zařízení směřující k navýšení veřejného povědomí o přírodních hodnotách ploch a lokalit zájmů ochrany přírody a krajiny (zejména naučné stezky s doprovodnými informačními prvky) podmíněné: <ul style="list-style-type: none"> <li>▫ nenarušením hlavního využití plochy,</li> <li>▫ nenarušením krajinného rázu;</li> </ul> </li> <li>▪ stavby a zařízení pro výkon myslivosti (zejména krmelce, krmítka, seníky a posedy) podmíněné: <ul style="list-style-type: none"> <li>▫ nenarušením hlavního využití plochy,</li> <li>▫ nenarušením krajinného rázu;</li> </ul> </li> <li>▪ dopravní infrastruktura sloužící bezprostředně pro zajištění hlavního využití dané plochy (účelové komunikace, zejména polní cesty včetně mostků, propustků a brodů), technická infrastruktura sloužící bezprostředně pro zajištění hlavního využití dané plochy (zařízení vodovodů a kanalizace, odvodnění, elektronických komunikací a energetická vyjma obnovitelných zdrojů energie) a zařízení sloužící bezprostředně pro zajištění hlavního využití dané plochy (zejména technologická zařízení, informační zařízení, skladové a manipulační plochy nesloužící pro skladování a manipulaci s hořlavými a chemickými látkami, které mohou způsobit znečištění životního prostředí) podmíněná: <ul style="list-style-type: none"> <li>▫ nenarušením hlavního využití plochy,</li> <li>▫ nenarušením krajinného rázu;</li> </ul> </li> <li>▪ veřejná prostranství (komunikace pro nemotorovou dopravu – zejména cyklistické a pěší) podmíněné: <ul style="list-style-type: none"> <li>▫ nenarušením hlavního využití plochy,</li> <li>▫ nenarušením krajinného rázu;</li> </ul> </li> <li>▪ liniová a plošně nenáročná (maximální výměra plochy 200 m<sup>2</sup>) zařízení technického vybavení nadřazených systémů a stavby a zařízení zajišťující ochranu osob a majetku (zejména protipovodňová a protierozní opatření) podmíněná: <ul style="list-style-type: none"> <li>▫ nenarušením hlavního využití plochy,</li> <li>▫ nenarušením krajinného rázu</li> </ul> </li> </ul>
podmínky prostorového uspořádání a podmínky ochrany krajinného rázu	<ul style="list-style-type: none"> <li>▪ maximální počet nadzemních podlaží: 1,</li> <li>▪ maximální výška staveb: 5 m, <ul style="list-style-type: none"> <li>▫ pro stavby a zařízení pro výkon myslivosti – posedy platí maximální výška 15 m</li> </ul> </li> </ul>

Plochy smíšené nezastavěného území (S)	
hlavní využití	<ul style="list-style-type: none"> <li>▪ krajinná zeleň</li> </ul>
přípustné využití	<ul style="list-style-type: none"> <li>▪ nelesní zeleň</li> <li>▪ trvalé travní porosty</li> <li>▪ krajinné struktury – porosty, vodoteče, louky a vodní plochy přírodního charakteru do 2500 m<sup>2</sup></li> </ul>
podmíněně přípustné využití	<ul style="list-style-type: none"> <li>▪ hospodářská zařízení (zejména letní stáje a přístřešky pro uskladnění) podmíněná: <ul style="list-style-type: none"> <li>▫ tím, že slouží bezprostředně pro hospodářské využití zemědělských ploch a zajištění jejich údržby,</li> <li>▫ tím, že je nelze odůvodněně umístit v příslušných zastavitelných plochách,</li> <li>▫ nenarušením krajinného rázu;</li> </ul> </li> <li>▪ stavby a zařízení pro výkon myslivosti (zejména krmelce, krmítka, seníky a posedy) podmíněné: <ul style="list-style-type: none"> <li>▫ nenarušením hlavního využití plochy,</li> <li>▫ nenarušením krajinného rázu;</li> </ul> </li> <li>▪ dopravní infrastruktura sloužící bezprostředně pro zajištění hlavního využití dané plochy (účelové komunikace, zejména polní cesty včetně mostků, propustků a brodů), technická infrastruktura sloužící bezprostředně pro zajištění hlavního využití dané plochy (zařízení vodovodů a kanalizace, odvodnění, elektronických komunikací a energetická vyjma obnovitelných zdrojů energie) a zařízení sloužící bezprostředně pro zajištění hlavního využití dané plochy (zejména technologická zařízení, informační zařízení, skladové a manipulační plochy nesloužící pro skladování a manipulaci s hořlavými a chemickými látkami, které mohou způsobit znečištění životního prostředí) podmíněná: <ul style="list-style-type: none"> <li>▫ nenarušením hlavního využití plochy,</li> <li>▫ nenarušením krajinného rázu;</li> </ul> </li> <li>▪ veřejná prostranství (komunikace pro nemotorovou dopravu – zejména cyklistické a pěší) podmíněné: <ul style="list-style-type: none"> <li>▫ nenarušením hlavního využití plochy,</li> <li>▫ nenarušením krajinného rázu;</li> </ul> </li> <li>▪ liniová a plošně nenáročná (maximální výměra plochy 200 m<sup>2</sup>) zařízení technického vybavení nadřazených systémů a stavby a zařízení zajišťující ochranu osob a majetku (zejména protipovodňová a protierozní opatření) podmíněná: <ul style="list-style-type: none"> <li>▫ nenarušením hlavního využití plochy,</li> <li>▫ nenarušením krajinného rázu</li> </ul> </li> </ul>
podmínky prostorového uspořádání a podmínky ochrany krajinného rázu	<ul style="list-style-type: none"> <li>▪ maximální počet nadzemních podlaží: 1,</li> <li>▪ maximální výška staveb: 5 m, <ul style="list-style-type: none"> <li>▫ pro stavby a zařízení pro výkon myslivosti – posedy platí maximální výška 15 m</li> </ul> </li> </ul>



## G VYMEZENÍ VPS A VPO, PRO KTERÉ LZE PRÁVA K POZEMKŮM A STAVBÁM VYVLASTNIT

### G.1 VEŘEJNĚ PROSPĚŠNÉ STAVBY (VPS)

#### G.1.1 VPS PRO DOPRAVNÍ INFRASTRUKTURU

Číslo VPS	Navržené využití	Navržená plocha	Výměra [m, m <sup>2</sup> ]	Demolice	Poznámka
DS.1	Plochy dopravní infrastruktury – silniční	DS.1	834 m <sup>2</sup>	-	-
PK.1	Plochy veřejných prostranství – komunikace	PK.1	203 m <sup>2</sup>	-	-
D1	Rozšíření místní obslužné komunikace	-	3675 m	-	výsledná podoba komunikace bude upřesněna v dalším stupni projektové dokumentace
D2	Rozšíření místní komunikace	-	315 m	-	výsledná podoba komunikace bude upřesněna v dalším stupni projektové dokumentace

#### G.1.2 VPS PRO TECHNICKOU INFRASTRUKTURU

##### VODNÍ HOSPODÁŘSTVÍ – VODOVOD

Číslo VPS	Navržené využití	Navržená plocha	Výměra [m]	Demolice	Poznámka
W1	Vodovodní řad	-	25	-	-

##### VODNÍ HOSPODÁŘSTVÍ – KANALIZACE

Číslo VPS	Navržené využití	Navržená plocha	Výměra [m, m <sup>2</sup> ]	Demolice	Poznámka
T.1	Plocha technické infrastruktury - čistírna odpadních vod	T.1	7018 m <sup>2</sup>	-	-
ČSOV 1	Čerpací stanice odpadních vod	-	-	-	-
ČSOV 2	Čerpací stanice odpadních vod	-	-	-	-
K1	Kanalizační řad	-	71 m	-	-
K2	Kanalizační řad	-	85 m	-	-
K3	Kanalizační řad	-	10 m	-	-
K4	Kanalizační řad	-	26 m	-	-

##### ENERGETIKA

Číslo VPS	Navržené využití	Navržená trafostanice	Výměra [m]	Demolice	Poznámka
TN2	Trafostanice	TN2	-	-	-
TN3	Trafostanice	TN3	-	-	-
TN4	Trafostanice	TN4	-	-	-
E1	Nadzemní vedení elektrické energie VN	-	172	-	-
E2	Nadzemní vedení elektrické energie VN	-	150	-	-
E3	Nadzemní vedení elektrické energie VN	-	356	-	-

Pozn.: Veřejně prospěšné stavby jsou zakresleny ve výkresu č. 4 – Výkres veřejně prospěšných staveb, opatření a asanací.

### G.2 VEŘEJNĚ PROSPĚŠNÁ OPATŘENÍ (VPO)


Nenavrhují se.

## **H VYMEZENÍ VPS A VPO, PRO KTERÉ LZE UPLATNIT PŘEDKUPNÍ PRÁVO**

Nevymezují se veřejně prospěšné stavby nebo veřejně prospěšná opatření, pro která lze uplatnit předkupní právo.

# I VYMEZENÍ PLOCH A KORIDORŮ, VE KTERÝCH JE PROVĚŘENÍ ZMĚN JEJICH VYUŽITÍ ÚZEMNÍ STUDIÍ PODMÍNKOU PRO ROZHODOVÁNÍ

## I.1 PLOCHY, VE KTERÝCH JE PROVĚŘENÍ ZMĚN JEJICH VYUŽITÍ ÚZEMNÍ STUDIÍ PODMÍNKOU PRO ROZHODOVÁNÍ

Plocha US1	
Označení	US1
Název	Zástavba nad kostelem
Dotčené návrhové plochy	B.8
Katastrální území	Jeřmanice
Identifikační údaje pořizovatele	Obec Jeřmanice, Patevní 274, 463 12 Jeřmanice
Základní údaje o požadovaném záměru	Rozsáhlá plocha bydlení individuálního charakteru, kde je třeba řešit zejména způsob zastavění, síť komunikací pro dopravní obsluhu, dopravní napojení na stávající komunikace, veřejná prostranství, technickou infrastrukturu a zeleň. V rámci této plochy musí vzniknout plocha veřejného prostranství o minimální výměře 3000 m <sup>2</sup> , do této plochy se nezapočítávají pozemní komunikace.
Identifikace navržených ploch s rozdílným způsobem využití	<ul style="list-style-type: none"> <li>▪ plochy bydlení (B)</li> </ul>
Údaje o stávajícím využití plochy	V současné době je plocha využita převážně jako zemědělská půda.
Plošná výměra	60 135 m <sup>2</sup>
Lhůta pro pořízení územní studie, její schválení pořizovatelem a vložení dat o této studii do evidence územně plánovací činnosti	120 měsíců ode dne vydání územního plánu. 

Plocha US2	
Označení	US2
Název	Zástavba nad tratí
Dotčené návrhové plochy	B.3
Katastrální území	Jeřmanice
Identifikační údaje pořizovatele	Obec Jeřmanice, Patevní 274, 463 12 Jeřmanice
Základní údaje o požadovaném záměru	Rozsáhlá plocha bydlení individuálního charakteru, kde je třeba řešit zejména způsob zastavění, síť komunikací pro dopravní obsluhu, dopravní napojení na stávající komunikace, veřejná prostranství, technickou infrastrukturu a zeleň. V rámci této plochy musí vzniknout plocha veřejného prostranství o minimální výměře 1000 m <sup>2</sup> , do této plochy se nezapočítávají pozemní komunikace.
Identifikace navržených ploch s rozdílným způsobem využití	<ul style="list-style-type: none"> <li>▪ plochy bydlení (B)</li> </ul>
Údaje o stávajícím využití plochy	V současné době je plocha využita převážně jako zemědělská půda.
Plošná výměra	25 362 m <sup>2</sup>
Lhůta pro pořízení územní studie, její schválení pořizovatelem a vložení dat o této studii do evidence územně plánovací činnosti	120 měsíců ode dne vydání územního plánu.

<b>Plocha US3</b>	
Označení	US3
Název	Zástavba Sibiře
Dotčené návrhové plochy	B.24, B.26
Katastrální území	Jeřmanice
Identifikační údaje pořizovatele	Obec Jeřmanice, Pastevní 274, 463 12 Jeřmanice
Základní údaje o požadovaném záměru	Rozsáhlá plocha bydlení individuálního charakteru, kde je třeba řešit zejména způsob zastavění, síť komunikací pro dopravní obsluhu, dopravní napojení na stávající komunikace, veřejná prostranství, technickou infrastrukturu a zeleň. V rámci této plochy musí vzniknout plocha veřejného prostranství o minimální výměře 3000 m <sup>2</sup> (1000 m <sup>2</sup> v rámci plochy B.24 a 2000 m <sup>2</sup> v rámci plochy B.26), do této plochy se nezapočítávají pozemní komunikace.
Identifikace navržených ploch s rozdílným způsobem využití	<ul style="list-style-type: none"> <li>▪ plochy bydlení (B)</li> </ul>
Údaje o stávajícím využití plochy	V současné době je plocha využita převážně jako zemědělská půda.
Plošná výměra	106 776 m <sup>2</sup>
Lhůta pro pořízení územní studie, její schválení pořizovatelem a vložení dat o této studii do evidence územně plánovací činnosti	120 měsíců ode dne vydání územního plánu.

<b>Plocha US4</b>	
Označení	US4
Název	Zástavba pod Javorníkem
Dotčené návrhové plochy	B.22
Katastrální území	Jeřmanice
Identifikační údaje pořizovatele	Obec Jeřmanice, Pastevní 274, 463 12 Jeřmanice
Základní údaje o požadovaném záměru	Rozsáhlá plocha bydlení individuálního charakteru, kde je třeba řešit zejména způsob zastavění, síť komunikací pro dopravní obsluhu, dopravní napojení na stávající komunikace, veřejná prostranství, technickou infrastrukturu a zeleň.
Identifikace navržených ploch s rozdílným způsobem využití	<ul style="list-style-type: none"> <li>▪ plochy bydlení (B)</li> </ul>
Údaje o stávajícím využití plochy	V současné době je plocha využita převážně jako zemědělská půda.
Plošná výměra	19 785 m <sup>2</sup>
Lhůta pro pořízení územní studie, její schválení pořizovatelem a vložení dat o této studii do evidence územně plánovací činnosti	120 měsíců ode dne vydání územního plánu.

## **I.2 KORIDORY, VE KTERÝCH JE PROVĚŘENÍ ZMĚN JEJICH VYUŽITÍ ÚZEMNÍ STUDIÍ PODMÍNKOU PRO ROZHODOVÁNÍ**

Nevymezují se.

## J ÚDAJE O POČTU LISTŮ ÚZEMNÍHO PLÁNU A POČTU VÝKRESŮ K NĚMU PŘIPOJENÉ GRAFICKÉ ČÁSTI

### J.1 TEXTOVÁ ČÁST

Počet číslovaných stran textové části územního plánu je 36.

### J.2 GRAFICKÁ ČÁST

Počet výkresů grafické části územního plánu je 4.

**Tab. J.2.a Přehled výkresů grafické části územního plánu**

číslo výkresu	název výkresu	rozměry výkresu [mm]	měřítko
1	Výkres základního členění území	891x840	1: 5 000
2	Hlavní výkres	891x840	1: 5 000
3	Hlavní výkres – technická infrastruktura	891x840	1: 5 000
4	Výkres VPS, VPO a asanací	891x840	1: 5 000