









### DOPLNĚNÍ LEGENDY:

STAV	NÁVRH	
		ZÁBOROVÁ LOKALITA 71. ZMĚNY ÚZEMNÍHO PLÁNU MĚSTA LIBEREC
		ZÁBOR POZEMKŮ URČENÝCH K PLNĚNÍ FUNKCÍ LESA
		PLOCHY ZASTAVĚNÉHO ÚZEMÍ
		POZEMKY URČENÉ K PLNĚNÍ FUNKCÍ LESA

### ODŮVODNĚNÍ NÁVRHU PRO VEŘEJNÉ PROJEDNÁNÍ - DUBEN 2015

## 71.A ZMĚNA ÚZEMNÍHO PLÁNU MĚSTA LIBEREC

Objednatel: **Statutární město Liberec** Pořizovatel: **Magistrát města Liberec**

Zhotovitel: **Atelier proREGIO, s.r.o.**  
 Osoba oprávněná podle zvláštního právního předpisu k projektové  
 činnosti ve výstavbě: **Ing. arch. Michal Hadlač**  
 Číslo autorizace: **03 497**  
 Projektant: **Ing. Štěpán Malach**



**VYHODNOCENÍ ZÁBORU ZPF**

Měřítko  
1 : 5 000

**12**