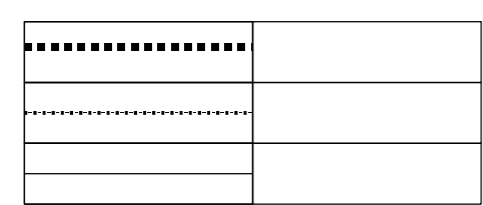
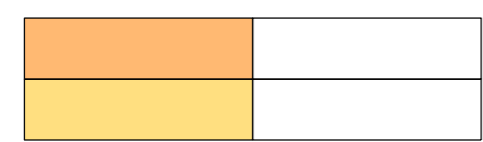
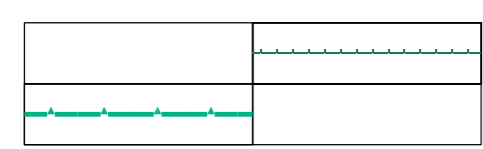
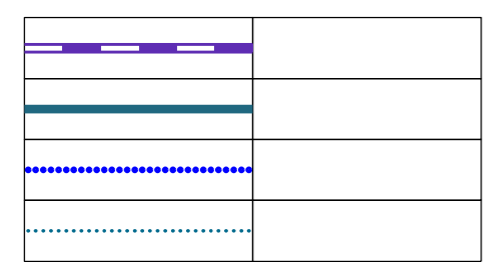
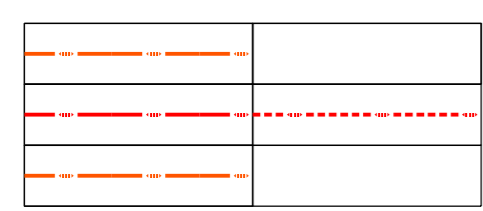


Legenda

stav návrh

**Vodovod**

vodovod

Plynovod

rozvod plynu

Elektrorozvody

elektrické vrchní vedení VVN 220kV

elektrické vrchní vedení VVN 110kV

elektrické vrchní vedení VN 35kV

Dopravní infrastruktura

celostátní dráha

rychlostní silnice

cyklokoridor

cyklotrasa

Ochrana přírody a krajiny

ÚSES - nadregionální biokoridor

přírodní park Ještěd

Plochy nadmístního významu

sportovní areál Vesec

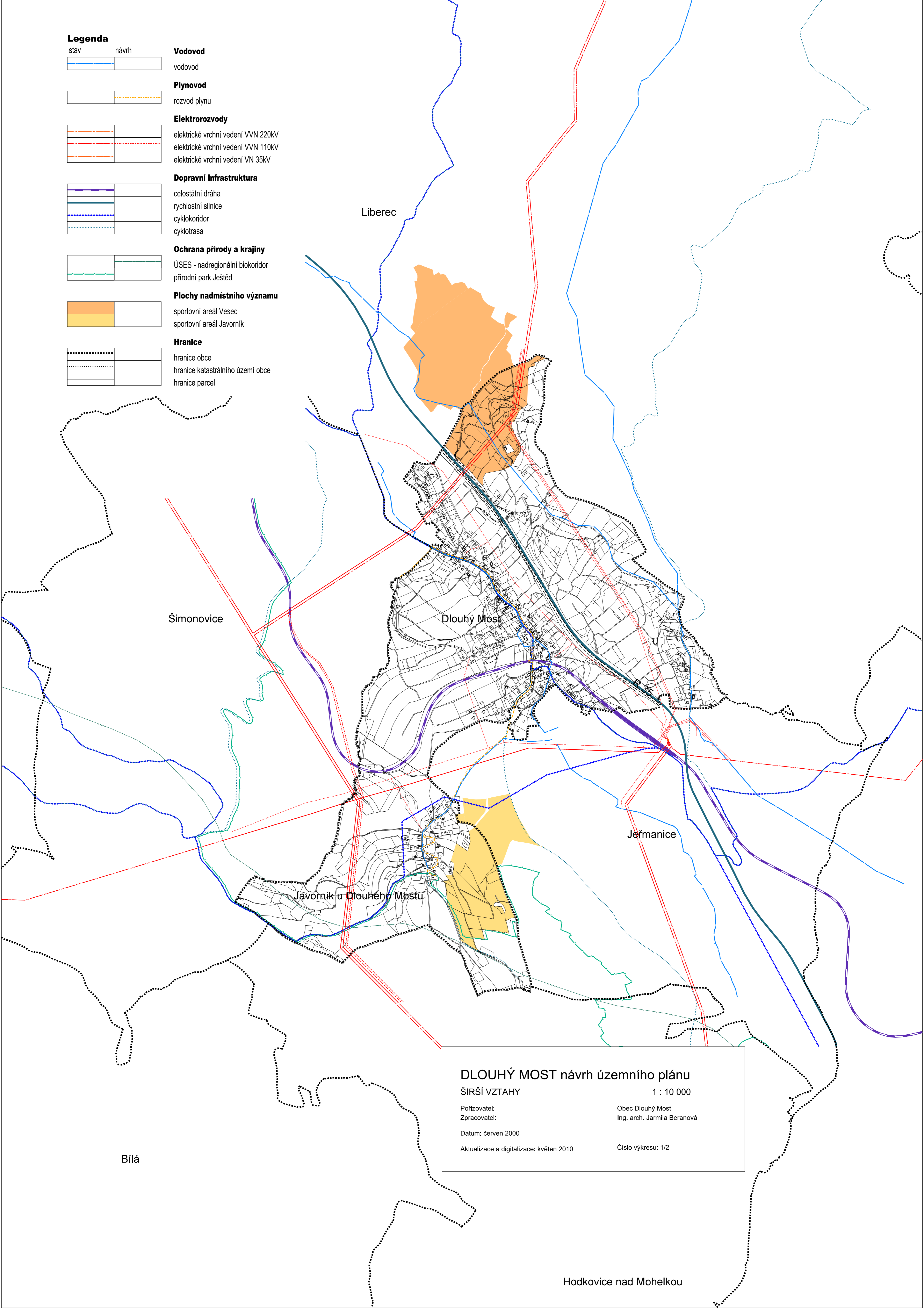
sportovní areál Javorník

Hranice

hranice obce

hranice katastrálního území obce

hranice parcel

**DLOUHÝ MOST návrh územního plánu**

ŠIRŠÍ VZTAHY

1 : 10 000

Pořizovatel:

Obec Dlouhý Most

Zpracovatel:

Ing. arch. Jarmila Beranová

Datum: červen 2000

Aktualizace a digitalizace: květen 2010

Číslo výkresu: 1/2

Bílá

Hodkovice nad Mohelkou