





















HRANICE	
	HRANICE ÚZEMÍ OBCE PROSEČ p.J.
	HRANICE ŘEŠENÉHO ÚZEMÍ
OCHRANA PŘÍRODY A KRAJINY	
	NATURA 2000 - EVL VÁPENICE-BASA PŘÍRODNÍ PARK JEŠTĚD (celé řešené území)
	VÝZNAMNÝ KRAJINNÝ PRVEK VKP - VKP 1, VKP 2 (návrh k registraci)
	PLOCHY ZAMOKŘENÉ - M1-M4
 	PAMÁTNÉ STROMY (vyhlášené) U PLUHAŘŮ KAROLÍNKA
	ÚSES REGIONÁLNÍ BIOCENTRUM - RC 1978
	REGIONÁLNÍ BIODORIDOR - RK 07
	LOKÁLNÍ BIOCENTRA NÁVRH - BC 96, BC 97, BC 216
	ZRUŠENO - BC
	LOKÁLNÍ BIODORIDORY - BK 216/96/97, BK 195/97/98
	BOTANICKY CENNÉ LOKALITY - 1-6,7A,7B,8-10

KRAJINNÉ HODNOTY	
	VODOTEČE
	LESNÍ POROSTY
	PODHORSKÉ LOUKY A PASTVINY
	MIMOLESNÍ ZELEŇ VYSOKÝ NÁLET NA NELESNÍ PŮDĚ
	ALEJE, DOPROVODNÁ ZELEŇ
	KRAJINA VYSOKÉ KRAJINÁŘSKÉ HODNOTY PADOUCHOV
	KRAJINA ZVÝŠENÉ KRAJINÁŘSKÉ HODNOTY BLÁTO

ÚZEMNÍ STUDIE

LOKALITY BLÁTO-CHLUM-PADOUCHOV

PROSEČ pod Ještědem

pořizovatel MM Liberec, úřad územního plánování
projektant Ing.arch. Miloslav Štěpánek

Výkres 2