





LEGENDA ČAR A OBJEKTŮ:

-  STÁVAJÍCÍ BUDOVY
-  NAVRHOVANÉ BUDOVY
-  HRANICE KN
-  HRANICE ŘEŠENÉHO ÚZEMÍ



akce
ÚZEMNÍ STUDIE
 ROZŠÍŘENÍ AUTOKEMPU Camping 2000 Janův Důl
investor
 Camping 2000 Janův důl, s.r.o.
 463 52, JANŮV DŮL Č.P. 15
pořizovatel
 STATUTÁRNÍ MĚSTO LIBEREC, ODBOR HL. ARCHITEKTA
 ODDĚLENÍ ÚZ. PLÁNOVÁNÍ, NÁM.DR.E.BENEŠE 1, LIBEREC
název výkresu
 SITUACE ŠIRŠÍCH VZTAHŮ
 URBANISTICKÁ KONCEPCE

generální projektant
 ING.ARCH. MARTIN HILPERT
 BENECKO 162, 512 37

 **MARTIN HILPERT**
 ARCHITEKTONICKÝ ATELIER
 BENECKO 162 | TEL: 732 181 505
 www.hilpert.cz | martin@hilpert.cz

kontroloval
 ING. ARCH. VLADIMÍR BALDA, ČKA 3702
 OLDŘICHOV V HÁJÍCH 286, 463 31 CHRÁSTAVA

katastrální území / kraj
 K.Ú. JANŮV DŮL / LIBERECKÝ KRAJ

příslušný stavební úřad
 OSEČNÁ

účel
 ÚZEMNÍ STUDIE

formát interní reference
 DIN A1 US_JANUV DUL_1.dwg

datum číslo paré
 ÚNOR 2013

měřítko číslo výkresu
 @DIN A1 M 1 : 1000 1

SITUACE ŠIRŠÍCH VZTAHŮ
 M 1:1000

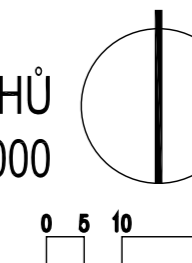

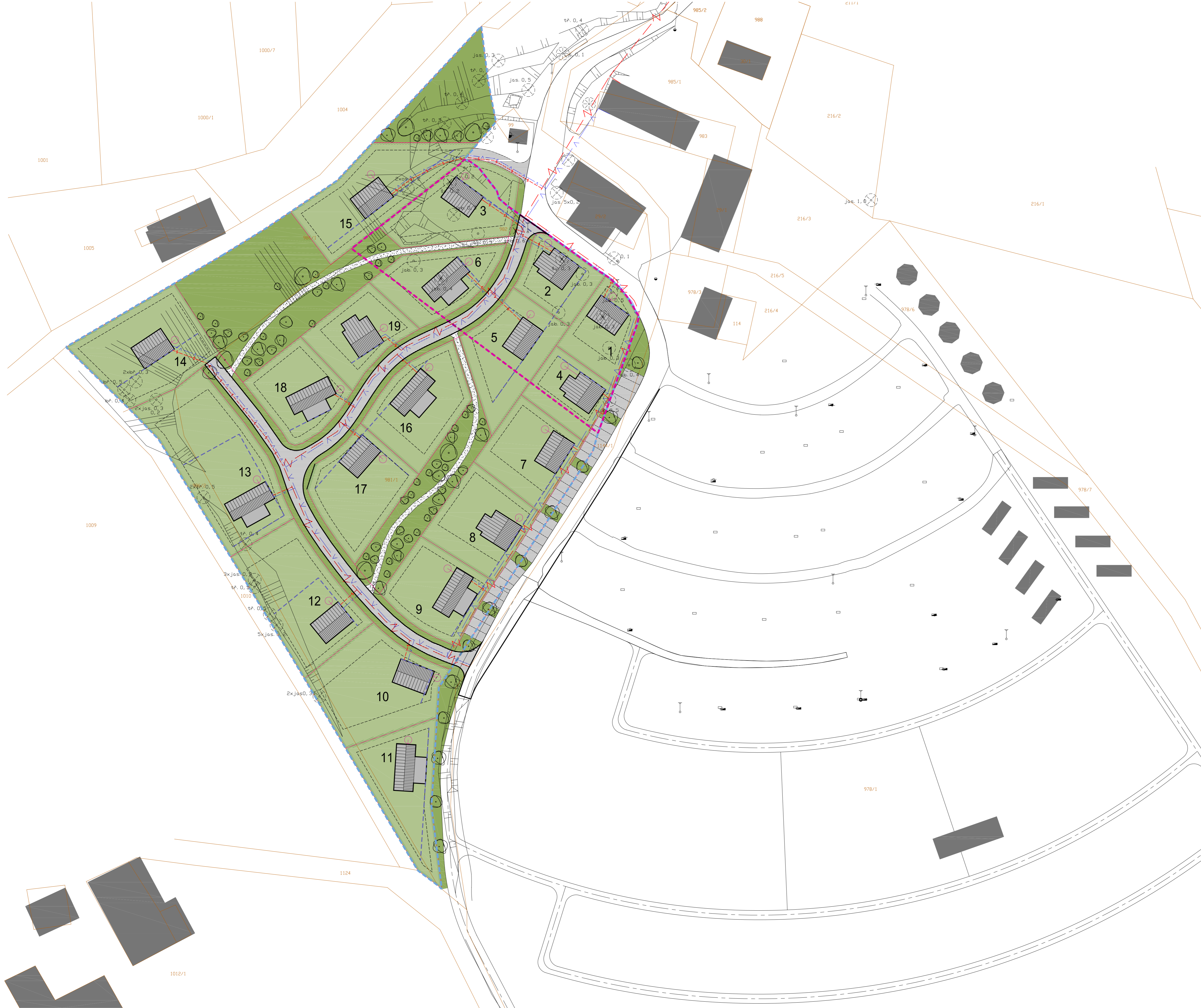
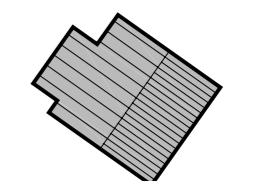
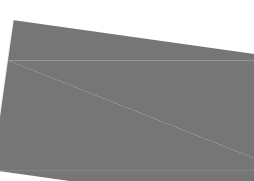





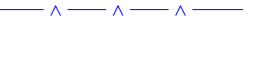





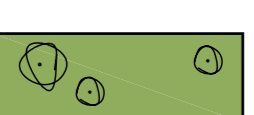

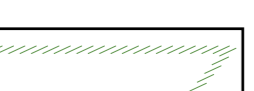



FOTO 2

FOTO 1





- LEGENDA ČAR A OBJEKTŮ:**
-  NAVRHOVANÉ BUDOVOY
 -  STÁVAJÍCÍ BUDOVOY
 -  HRANICE KN
 -  HRANICE ŘEŠENÉHO ÚZEMÍ FÁZE 2.
 -  HRANICE ŘEŠENÉHO ÚZEMÍ FÁZE 1.
 -  VODOVODNÍ PŘÍPOJKA
 -  PŘÍPOJKA ELEKTŘINY
 -  HLAVNÍ VODOVODNÍ ŘAD
 -  HLAVNÍ ROZVOD ELEKTŘINY
 -  STAVEBNÍ ČARA
 -  LIMIT 2 m OD HRANIC NOVÝCH POZEMKŮ CHAT
 -  POJÍŽDĚNÉ KOMUNIKACE+PARKING
 -  PĚŠÍ STEZKY A CHODNÍKY
 -  ZELENĚ VEŘEJNĚ PŘÍSTUPNÁ, STROMY A KEŘE
 -  ZELENĚ NEVĚREJNÁ
 -  ŽIVÝ PLOT - HABRY - Hmax=1,8 m
 -  KANALIZAČNÍ PŘÍPOJKA A VYVÁŽECÍ JÍMKA



akce
ÚZEMNÍ STUDIE
ROZŠÍŘENÍ AUTOKEMPU Camping 2000 Janův Důl
investor
 Camping 2000 Janův důl, s.r.o.
 463 52, JANŮV DŮL Č.P. 15
pořizovatel
 STATUTÁRNÍ MĚSTO LIBEREC, ODBOR HL. ARCHITEKTA
 ODDĚLENÍ ÚZ. PLÁNOVÁNÍ, NÁM.DR.E.BENEŠE 1, LIBEREC
název výkresu
 SITUACE - HLAVNÍ VÝKRES

generální projektant
 ING.ARCH. MARTIN HILPERT
 BENECKO 162, 512 37
 MARTIN HILPERT
 ARCHITEKTONICKÝ ATELIER
 BENECKO 162 | TEL: 732 181 505
 www.hilpert.cz | martin@hilpert.cz

kontroloval
 ING. ARCH. VLADIMÍR BALDA, ČKA 3702
 OLDŘICHOV v HÁJÍCH 286, 463 31 CHRÁSTAVA

katastrální území / kraj
 K.Ú. JANŮV DŮL / LIBERECKÝ KRAJ

příslušný stavební úřad
 OSEČNÁ

účel
 ÚZEMNÍ STUDIE

formát interní reference
 DIN A1 US_JANUV_DUL_2.dwg

datum číslo paré
 ÚNOR 2013

měřítko číslo výkresu
 @DIN A1 M 1 : 500

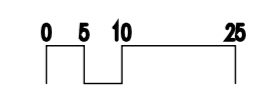
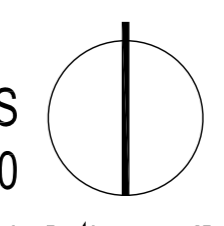
TABULKA VÝMĚR PLOCH

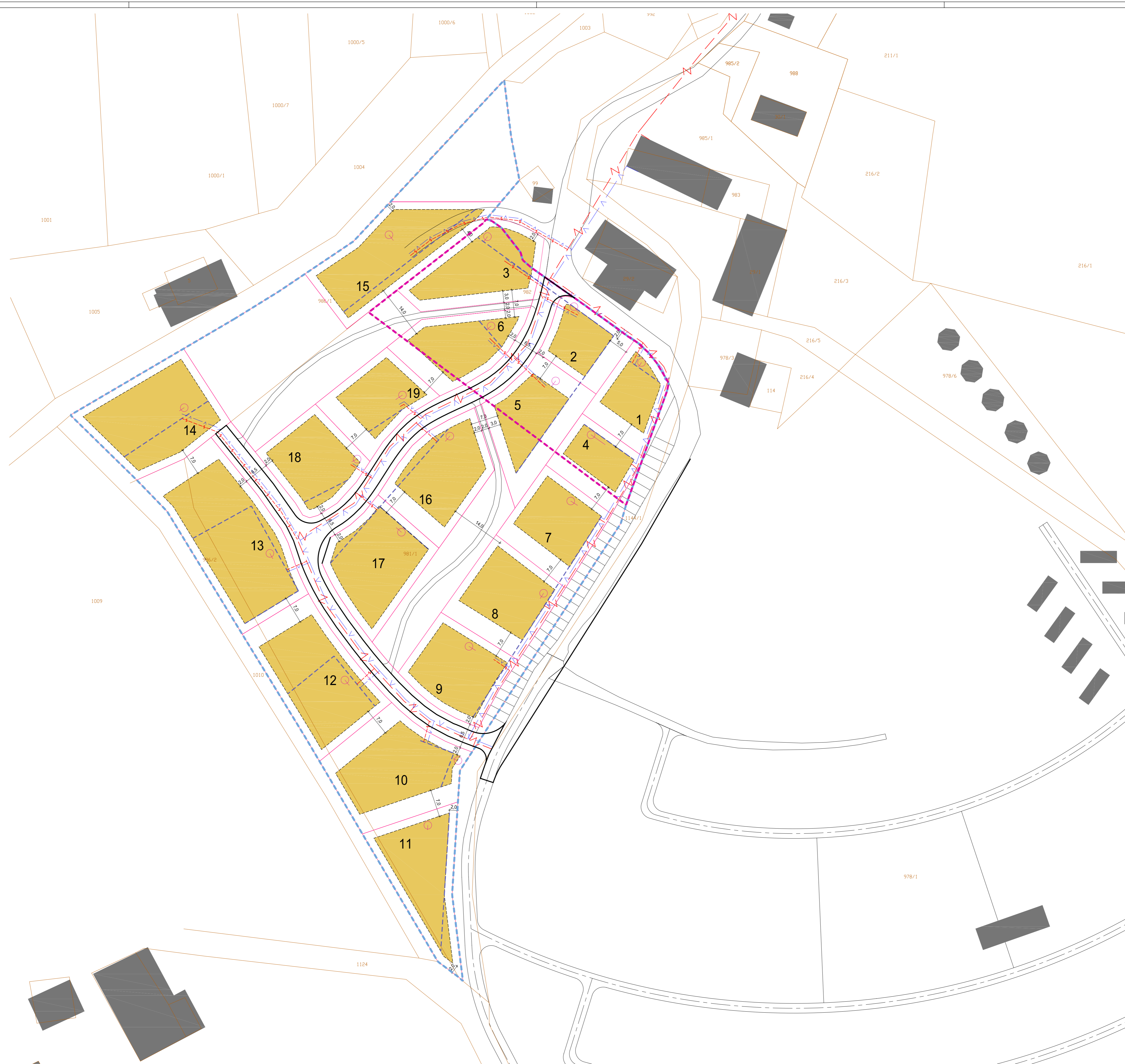
PLOCHA FÁZE 1	2,547 m ²
PLOCHA FÁZE 2	12,207 m ²
CELKEM	14,754 m ²

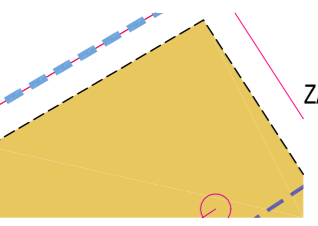
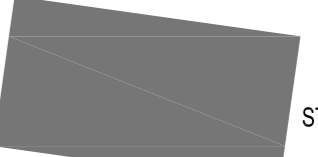

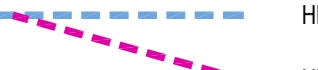







TABULKA NAVRHOVANÉHO DĚLENÍ POZEMKŮ

FAZE 1	POZEMEK Č. 1	POZEMEK Č. 2	POZEMEK Č. 3	POZEMEK Č. 4	POZEMEK Č. 5	POZEMEK Č. 6	POZEMEK Č. 7	POZEMEK Č. 8	POZEMEK Č. 9	POZEMEK Č. 10	POZEMEK Č. 11	POZEMEK Č. 12	POZEMEK Č. 13	POZEMEK Č. 14	POZEMEK Č. 15	POZEMEK Č. 16	POZEMEK Č. 17	POZEMEK Č. 18	POZEMEK Č. 19
	353 m ²	339 m ²	575 m ²	336 m ²	567 m ²	476 m ²	486 m ²	538 m ²	499 m ²	764 m ²	581 m ²	778 m ²	1,018 m ²	735 m ²	733 m ²	584 m ²	599 m ²	469 m ²	437 m ²

SITUACE - HLAVNÍ VÝKRES
 M 1:500





- LEGENDA ČAR A OBJEKTŮ:**
-  ZASTAVITELNÉ ČÁSTI POZEMKŮ
 -  STÁVAJÍCÍ BUDOVY
 -  HRANICE KN
 -  HRANICE ŘEŠENÉHO ÚZEMÍ FÁZE 2.
 -  HRANICE ŘEŠENÉHO ÚZEMÍ FÁZE 1.
 -  VODOVODNÍ PŘÍPOJKA
 -  PŘÍPOJKA ELEKTŘINY
 -  HLAVNÍ VODOVODNÍ ŘAD
 -  HLAVNÍ ROZVOD ELEKTŘINY
 -  STAVEBNÍ ČÁRA
 -  LIMIT 2 m OD HRANIC NOVÝCH POZEMKŮ CHAT

TABULKA VÝMĚR PLOCH

PLOCHA FÁZE 1	2,547 m ²
PLOCHA FÁZE 2	12,207 m ²
CELKEM	14,754 m ²

POZN. V ŘEŠENÉM ÚZEMÍ SE NENACHÁZÍ JÍ VEDENÍ SÍTÍ VEŘEJNÉ DOPRAVNÍ A TECHNICKÉ INFRASTRUKTURY



akce
ÚZEMNÍ STUDIE
 ROZŠÍŘENÍ AUTOKEMPU Camping 2000 Janův Důl
investor
 Camping 2000 Janův důl, s.r.o.
 463 52, JANŮV DŮL Č.P. 15
pořizovatel
 STATUTÁRNÍ MĚSTO LIBEREC, ODBOR HL. ARCHITEKTA
 ODDĚLENÍ ÚZ. PLÁNOVÁNÍ, NÁM.DR.E.BENEŠE 1, LIBEREC
název výkresu
 LIMITY V ÚZEMÍ

generální projektant
 ING.ARCH. MARTIN HILPERT
 BENECKO 162, 512 37
 MARTIN HILPERT
 ARCHITEKTONICKÝ ATELIÉR
 BENECKO 162 | TEL: 732 181 505
 www.hilpert.cz | martin@hilpert.cz

kontroloval
 ING. ARCH. VLADIMÍR BALDA, ČKA 3702
 OLDŘICHOV v HÁJÍCH 286, 463 31 CHRÁSTAVA

katastrální území / kraj
 K.Ú. JANŮV DŮL / LIBERECKÝ KRAJ

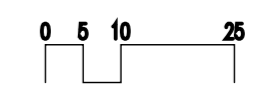
příslušný stavební úřad
 OSEČNÁ

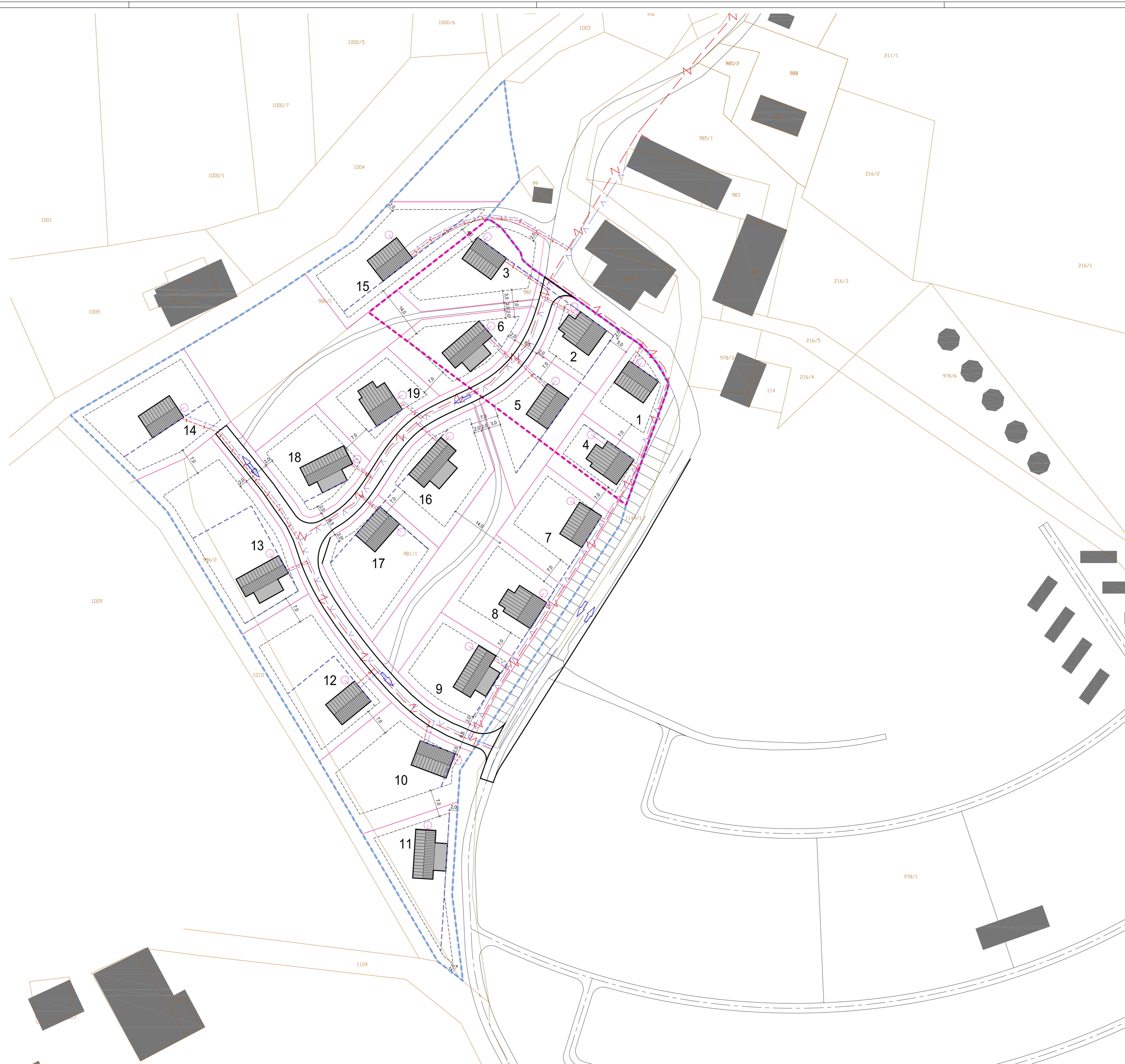
účel
 ÚZEMNÍ STUDIE

formát interní reference
 DIN A1 US_JANUV DUL_3.dwg

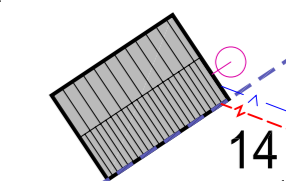
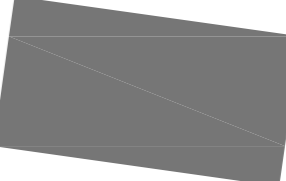





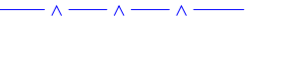




datum číslo paré
 ÚNOR 2013

měřítko číslo výkresu
 @DIN A1 M 1 : 500 3

SITUACE - LIMITY V ÚZEMÍ
 M 1:500




LEGENDA ČAR A OBJEKTŮ:

-  NAVRHOVANÉ BUDOVOY
-  STÁVAJÍCÍ BUDOVOY
-  HRANICE KN
-  HRANICE ŘEŠENÉHO ÚZEMÍ FÁZE 2.
-  HRANICE ŘEŠENÉHO ÚZEMÍ FÁZE 1.
-  VODOVODNÍ PŘÍPOJKA
-  PŘÍPOJKA ELEKTŘINY
-  HLAVNÍ VODOVODNÍ ŘAD
-  HLAVNÍ ROZVOD ELEKTŘINY
-  STAVEBNÍ ČARA
-  LIMIT 2 m OD HRANIC NOVÝCH POZEMKŮ CHAT
-  KANALIZACE - VYVÁŽECÍ JÍMKA

TABULKA VÝMÉR PLOCH

PLOCHA FÁZE 1	2,547 m ²
PLOCHA FÁZE 2	12,207 m ²
CELKEM	14,754 m ²

POZN. V ŘEŠENÉM ÚZEMÍ SE NENACHÁZÍ JÍ VEDENÍ SÍTÍ VEŘEJNÉ DOPRAVNÍ A TECHNICKÉ INFRASTRUKTURY



akce
ÚZEMNÍ STUDIE
 ROZŠÍŘENÍ AUTOKEMPU Camping 2000 Janův Důl
investor
 Camping 2000 Janův důl, s.r.o.
 463 52, JANŮV DŮL Č.P. 15
pořizovatel
 STATUTÁRNÍ MĚSTO LIBEREC, ODBOR HL. ARCHITEKTA
 ODDĚLENÍ ÚZ. PLÁNOVÁNÍ, NÁM.DR.E.BENEŠE 1, LIBEREC
název výkresu
 SÍTĚ TECHNICKÉ A DOPRAVNÍ INFRASTRUKTURY

generální projektant
 ING.ARCH. MARTIN HILPERT
 BENECKO 162, 512 37
 MARTIN HILPERT
 ARCHITEKTONICKÝ ATELIER
 BENECKO 162 | TEL: 732 181 505
 www.hilpert.cz | martin@hilpert.cz

kontroloval
 ING. ARCH. VLADIMÍR BALDA, ČKA 3702
 OLDŘICHOV v HÁJÍCH 286, 463 31 CHRÁSTAVA

katastrální území / kraj
 K.Ú. JANŮV DŮL / LIBERECKÝ KRAJ

příslušný stavební úřad
 OSEČNÁ

účel
 ÚZEMNÍ STUDIE

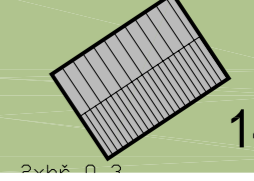
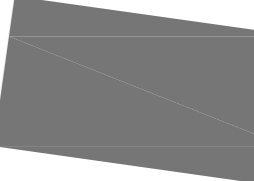
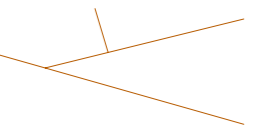


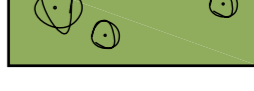

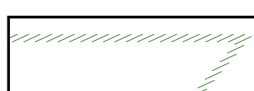
formát interní reference
 DIN A1 US_JANUV DUL_4.dwg

datum číslo paré
 ÚNOR 2013

měřítko číslo výkresu
 @DIN A1 M 1 : 500 4



LEGENDA ČAR A OBJEKTŮ:

-  NAVRHOVANÉ BUDOVOY 14
-  STÁVAJÍCÍ BUDOVOY
-  HRANICE KN
-  HRANICE ŘEŠENÉHO ÚZEMÍ FÁZE 2.
-  HRANICE ŘEŠENÉHO ÚZEMÍ FÁZE 1.
-  ZELENĚ VEŘEJNĚ PŘÍSTUPNÁ
SOLITERNÍ STROMY A KEŘE
-  ZELENĚ NEVEŘEJNÁ - LOUKA
-  ŽIVÝ PLOT - HABRY STRÍHANÉ Hmax=1,8 m

TABULKA VÝMĚR PLOCH	
PLOCHA FÁZE 1	2,547 m ²
PLOCHA FÁZE 2	12,207 m ²
CELKEM	14,754 m ²

POZN. V ŘEŠENÉM ÚZEMÍ SE NENACHÁZÍ VEDENÍ SÍTÍ VEŘEJNÉ DOPRAVNÍ A TECHNICKÉ INFRASTRUKTURY



akce
ÚZEMNÍ STUDIE
ROZŠÍŘENÍ AUTOKEMPU Camping 2000 Janův Důl
investor
 Camping 2000 Janův důl, s.r.o.
 463 52, JANŮV DŮL Č.P. 15
pořizovatel
 STATUTÁRNÍ MĚSTO LIBEREC, ODBOR HL. ARCHITEKTA
 ODDĚLENÍ ÚZ. PLÁNOVÁNÍ, NÁM.DR.E.BENEŠE 1, LIBEREC
název výkresu
 ZELENĚ

generální projektant
 ING.ARCH. MARTIN HILPERT
 BENECKO 162, 512 37
 MARTIN HILPERT
 ARCHITEKTONICKÝ ATELIER
 BENECKO 162 | TEL: 732 181 505
 www.hilpert.cz | martin@hilpert.cz

kontroloval
 ING. ARCH. VLADIMÍR BALDA, ČKA 3702
 OLDŘICHOV v HÁJÍCH 286, 463 31 CHRÁSTAVA

katastrální území / kraj
 K.Ú. JANŮV DŮL / LIBERECKÝ KRAJ

příslušný stavební úřad
 OSEČNÁ

účel
 ÚZEMNÍ STUDIE

formát interní reference
 DIN A1 US_JANUV_DUL_5.dwg

datum číslo paré
 ÚNOR 2013

měřítko číslo výkresu
 @DIN A1 M 1 : 500 5

