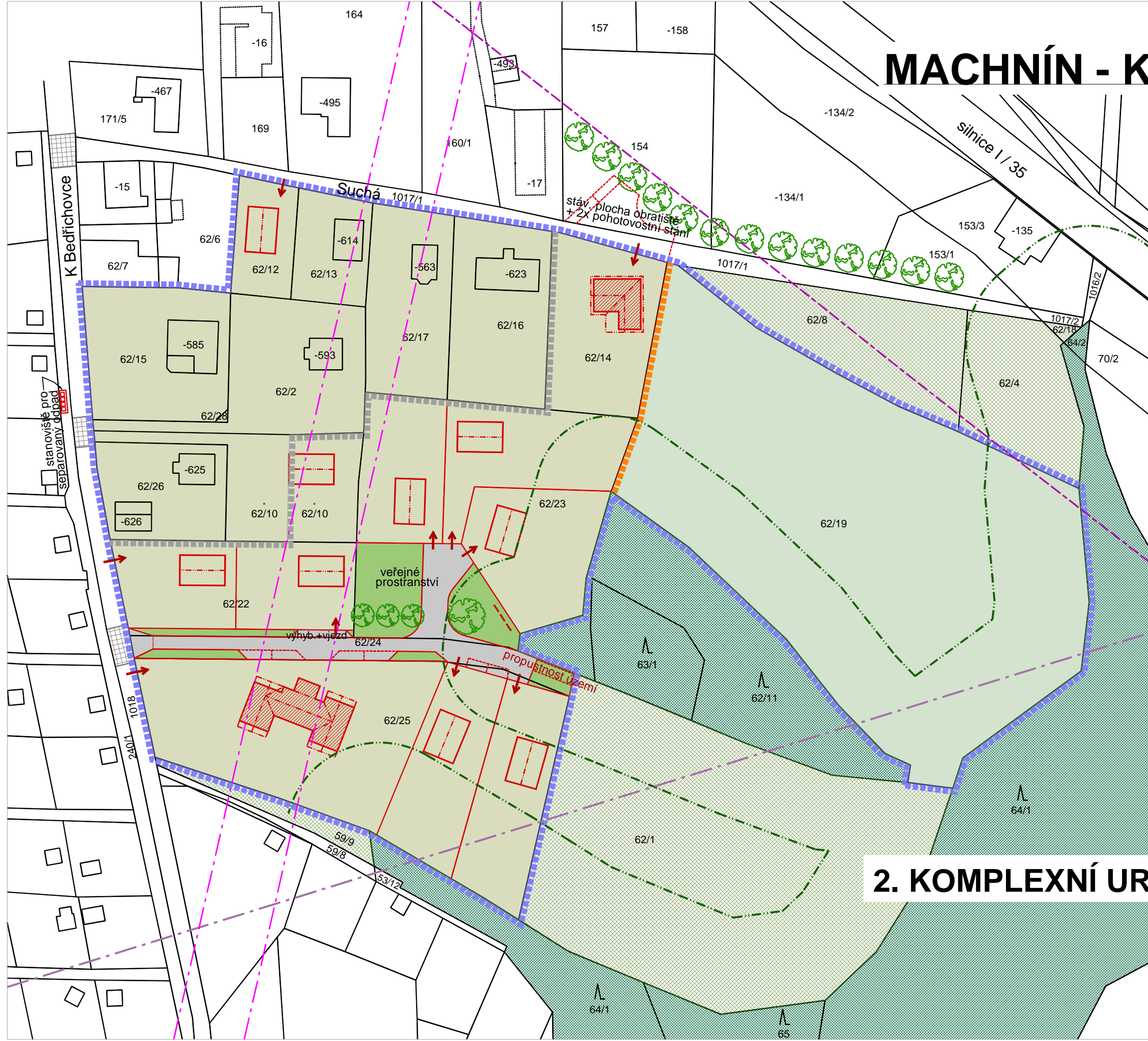


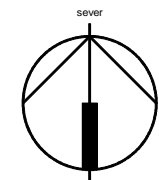
LOKALITA MACHNÍN - K BEDŘICHOVCE

územní studie



LEGENDA

- hranice řešeného území
- hranice zastavěného území (návrh ÚP Liberec)
- hranice zastavitelného území
- ochranné pásmo lesa
- ochranné pásmo silnice I / 35
- hranice pásma letiště
- radioreléový spoj
- plocha parcel RD
- komunikace
- veřejné prostranství - veřejná zeleň
- stromořadí
- schema umístění domů
- známé záměry staveb RD
- sídelní zeleň
- les
- navazující zelené plochy



1:1000
0 5 10 20 30 40 50 m

2. KOMPLEXNÍ URBANISTICKÝ NÁVRH, REGULACE

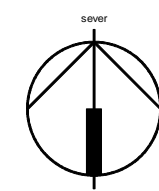
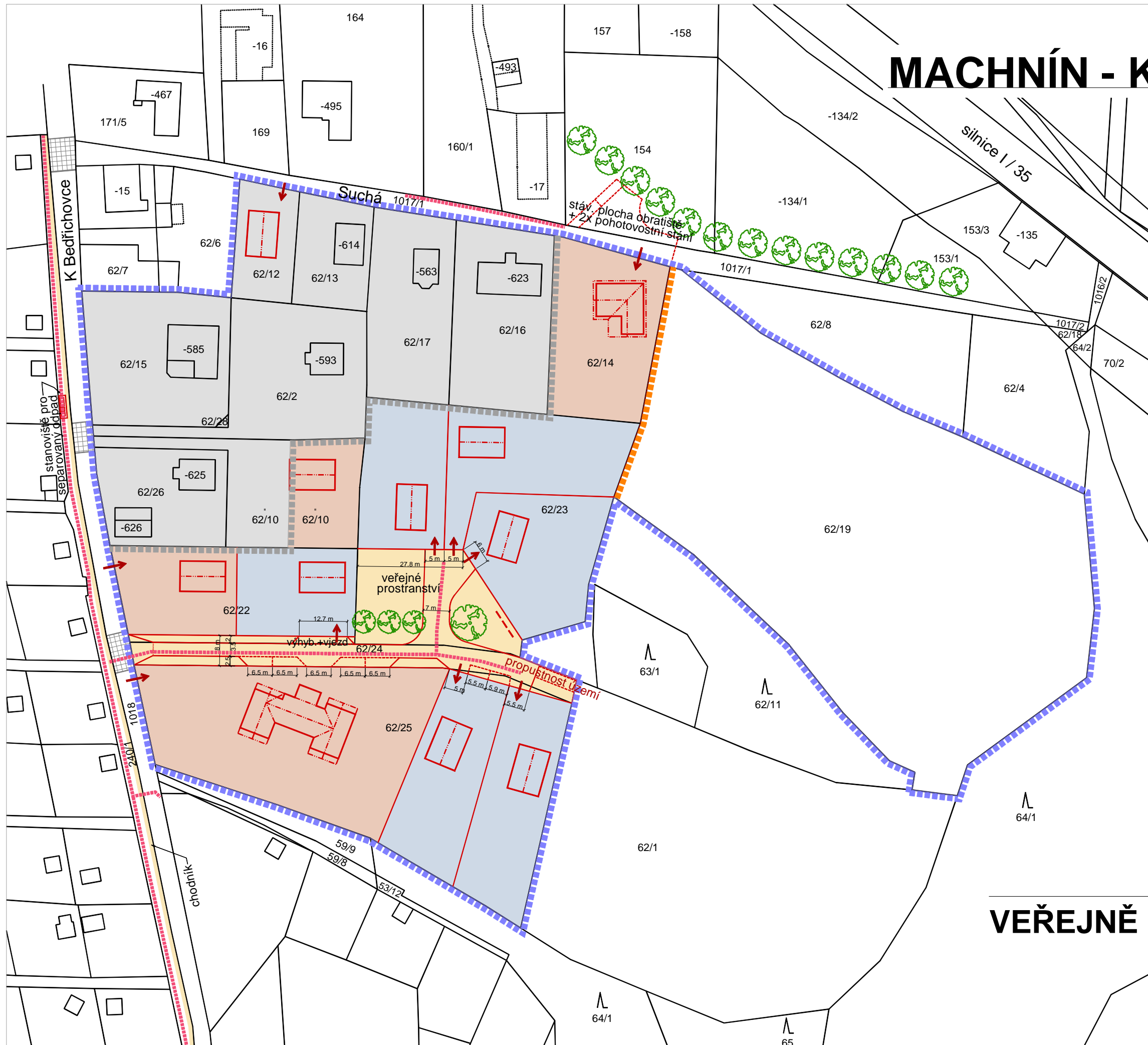
LOKALITA MACHNÍN - K BEDŘICHOVCE

územní studie


LEGENDA

- hranice řešeného území
- hranice zastavěného území (návrh ÚP Liberec)
- hranice zastavitelného území

- zastavěné území - stav
- zastavitelné území - I. etapa
- zastavitelné území - II. etapa
- VPS - veřejné prostranství - komunikace - II. etapa
- VPS - inženýrské sítě detail - viz výkres č.4
- schema umístění domů



1:1000



3. ETAPIZACE, VEŘEJNĚ PROSPĚŠNÉ STAVBY