










LEGENDA

PLOCHY VEŘEJNÝCH PROSTRANSTVÍ




	plochy veřejných prostranství _zeleně	4 484 m ²
	plochy veřejných prostranství _komunikace	5 050 m ²
	plochy technické infrastruktury _veřejně prospěšné stavby	59 m ²

PLOCHY ZASTAVITELNÉ

	plochy bydlení bydlení v rodinných domech _dle ÚP _ 0,23 ha/1RD _celkem 26 parcel	50 396m ²
---	--	----------------------

-  hranice řešeného území US1
-  hranice navržených staveb. pozemků
-  podklad katastrální mapy
-  stavební hranice (vymezení možného zastavění s neurčenou stavební čarou)
-  rozšíření stavební hranice v případě, kdy bude přeloženo/uloženo pod zem nadzemní vedení VN elektro v severní části území

KÓDY

	IPP	index podlažní plochy
	IZP	index zastavěné plochy
		maximální podlažnost _2 np + 1 podkroví
		charakter zástavby - JEDNOTLIVÁ _RD se sedlovou střechou _ max. výška 10m
BRC		plochy bydlení rodinné čisté
Z		plochy parků a jiné upravované obecní zeleně
C		silniční komunikace
P		parkování
CH		plochy pro pěší dopravu

US1 (B.8)

