









# INFORMATIVNÍ JEVY

STAV / PLOCHY STABILIZOVANÉ	NÁVRH / PLOCHY ZMĚN	PŘESTAVBA / PLOCHY PŘESTAVBY	ÚZEMNÍ REZERVA
			
			
01-C Centrum			
			
			
			

HRANICE ŘEŠENÉHO ÚZEMÍ

HRANICE URBANISTICKÝCH SEKTORŮ






NÁZVY URBANISTICKÝCH SEKTORŮ

HRANICE POZEMKOVÝCH PARCEL

PLOCHY VODNÍ A VODOHOSPODÁŘSKÉ (VH)

PLOCHY LESNÍ (LP) A PŘÍRODNÍ LESNÍ (PL)

# SCHVALOVANÉ JEVY

STAV / PLOCHY STABILIZOVANÉ	NÁVRH / PLOCHY ZMĚN	PŘESTAVBA / PLOCHY PŘESTAVBY	ÚZEMNÍ REZERVA
			
			
			
	6.25.BC2	1.50.BC4	
	7.60.N8	7.35.VZ	
			 8.R5.BC3
			 8.R12.D8

ZASTAVĚNÉ ÚZEMÍ VYMEZENÉ K 31.1.2010

PLOCHY URČENÉ K PROVĚŘENÍ ZMĚN JEJICH VYUŽITÍ ÚZEMNÍ STUDIÍ

PLOCHY URČENÉ K PROVĚŘENÍ ZMĚN JEJICH VYUŽITÍ ÚZEMNÍ STUDIÍ CENTRA

PLOCHY ZASTAVITELNÉ - HRANICE, OZNAČENÍ (SEKTOR, POŘADÍ, KÓD VYUŽITÍ)

PLOCHY NEZASTAVITELNÉ - HRANICE, OZNAČENÍ (SEKTOR, POŘADÍ, KÓD VYUŽITÍ)

PLOCHY ÚZEMNÍCH REZERV - HRANICE, OZNAČENÍ (SEKTOR, POŘADÍ, KÓD VYUŽITÍ)

KORIDORY ÚZEMNÍCH REZERV - OSA, OZNAČENÍ (SEKTOR, POŘADÍ, KÓD VYUŽITÍ)