









INFORMATIVNÍ JEVY

STAV / PLOCHY STABILIZOVANÉ	NÁVRH / PLOCHY ZMĚN	PŘESTAVBA / PLOCHY PŘESTAVBY	ÚZEMNÍ REZERVA
			
			
01-C Centrum			

8.35.21			
			

SCHVALOVANÉ JEVY

STAV / PLOCHY STABILIZOVANÉ	NÁVRH / PLOCHY ZMĚN	PŘESTAVBA / PLOCHY PŘESTAVBY	ÚZEMNÍ REZERVA
			
	6.25.BC2	1.50.SC4	
	7.08.N8	7.35.VZ	
			
			

HRANICE ŘEŠENÉHO ÚZEMÍ

HRANICE URBANISTICKÝCH SEKTORŮ

NÁZVY URBANISTICKÝCH SEKTORŮ

HRANICE POZEMKOVÝCH PARCEL

POZEMKY PODLE KATASTRU NEMOVITOSTÍ

LESY

TRVALÉ TRAVNÍ POROSTY

ORNÁ PŮDA

OSTATNÍ PLOCHY

ZAHRADY A SADY

VODNÍ PLOCHY A MOKŘADY

ZASTAVĚNÉ PLOCHY

ZEMĚDĚLSKÝ PŮDNÍ FOND

BONITOVANÁ PŮDNĚ EKOLOGICKÁ JEDNOTKA

ZAŘÍZENÍ SOUSTAV PLOŠNÉHO DRENÁŽNÍHO ODVODNĚNÍ

ZASTAVĚNÉ ÚZEMÍ VYMEZENÉ K 31.1.2010

PLOCHY ZASTAVITELNÉ - HRANICE, OZNAČENÍ (SEKTOR, POŘADÍ, KÓD VYUŽITÍ)

PLOCHY NEZASTAVITELNÉ - HRANICE, OZNAČENÍ (SEKTOR, POŘADÍ, KÓD VYUŽITÍ)

PLOCHY ÚZEMNÍCH REZERV - HRANICE, OZNAČENÍ (SEKTOR, POŘADÍ, KÓD VYUŽITÍ)

KORIDORY ÚZEMNÍCH REZERV - OSY, OZNAČENÍ (SEKTOR, POŘADÍ, KÓD VYUŽITÍ)